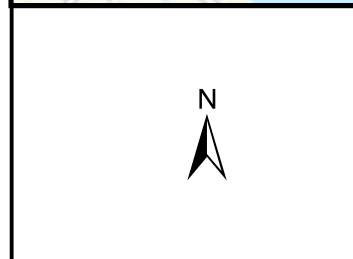


Esri Nederland, Community Map Contributors



Legend

Te onderhouden percelen

Referentielagen WSRL

Referentiepunt (om 1000m)



Uitgifte Dijkpercelen 2024 veegrunde, overzichtstekening

Traject: UDP2024: Mook - Tempelstraat Overasselt (dp. HD000-HD070)

Dijkpalen: HD000-HD070

Aantal hectare traject: 14,37 ha

Soort onderhoud traject: Gefaseerd maaien en afvoeren type 1 (buitentalud vroeg)

Uitgifteduur: 2 jaar

Bestandsnaam: UDP2024: Mook - Tempelstraat Overasselt (dp. HD000-HD070)_voorblad_def.pdf

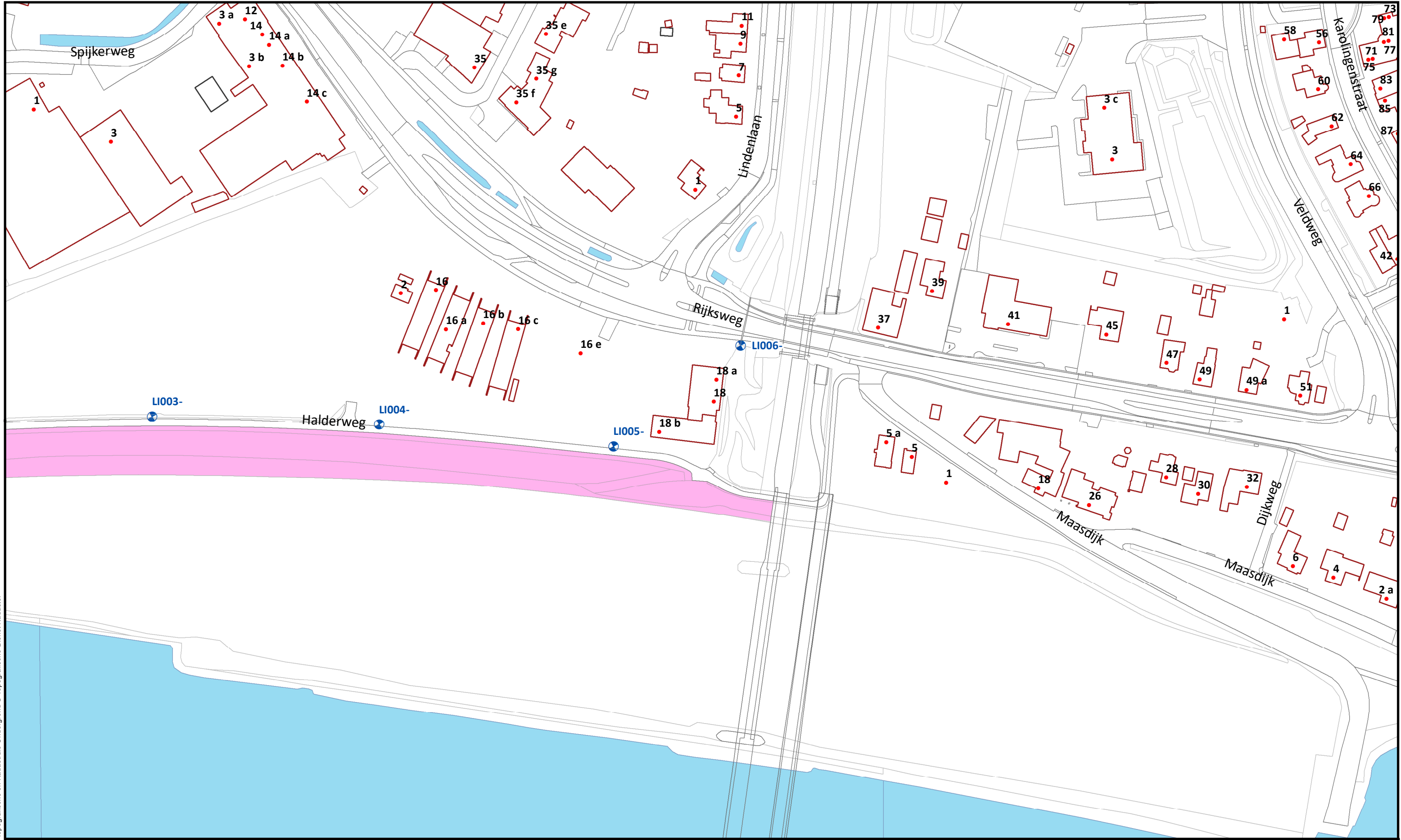
Schaal: 1:18.000

Formaat: A3

Getekend: lv

Datum: 25/01/2024

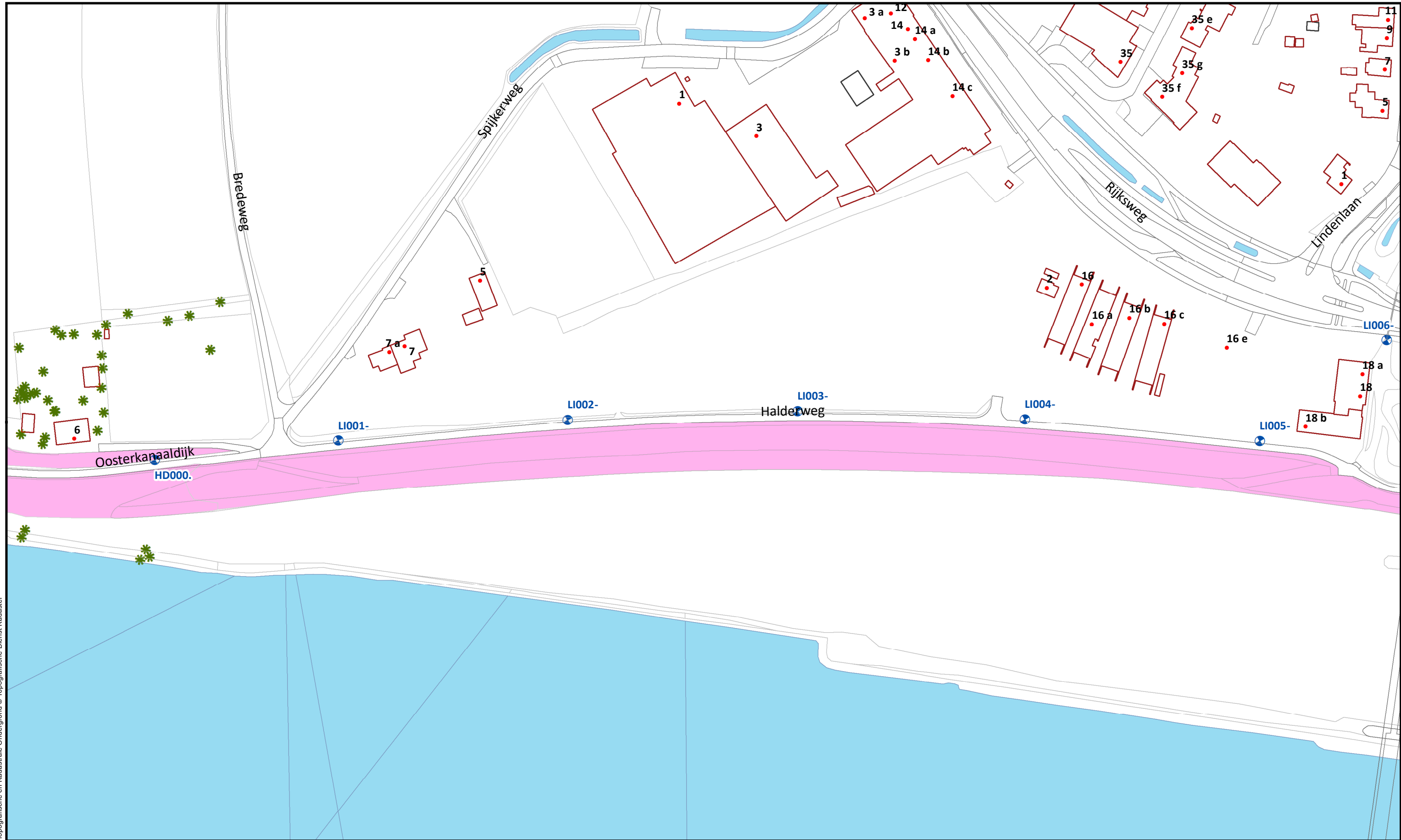
Hoewel bij de samenstelling van deze kaart de grootste zorgvuldigheid is betracht, kan Waterschap Rivierenland niet garanderen dat de informatie compleet, actueel en/of accuraat is. Waterschap Rivierenland aanvaardt dan ook geen enkele aansprakelijkheid voor schade ontstaan door gebruik van de informatie van deze kaart.



Topografische en kadastrale Ondergrond © Topografische Dienst Kadaster

	Beheervorm	Referentielagen WSRL  Dijkpalen (om 100m)  Bomen/struiken  Afrasteringen		Uitgifte Dijkpercelen 2024 veegrunde, detailtekeningen	
	 377 - Gefaseerd maaien en afvoeren type 1 (buitentalud vroeg)			Traject: UDP2024: Mook - Tempelstraat Overasselt (dp. HD000-HD070)	Bladnr.: 01
				Dijkpalen: HD000-HD070	Schaal: 1:1.500
				Aantal hectare traject: 14,37 ha	Formaat: A3
				Soort onderhoud traject: Gefaseerd maaien en afvoeren type 1 (buitentalud vroeg)	Getekend: lv
				Uitgifteduur: 1 jaar	Datum: 25/01/2024
				Bestandsnaam: UDP2024: Mook - Tempelstraat Overasselt (dp. HD000-HD070)_detail_definitief.pdf	

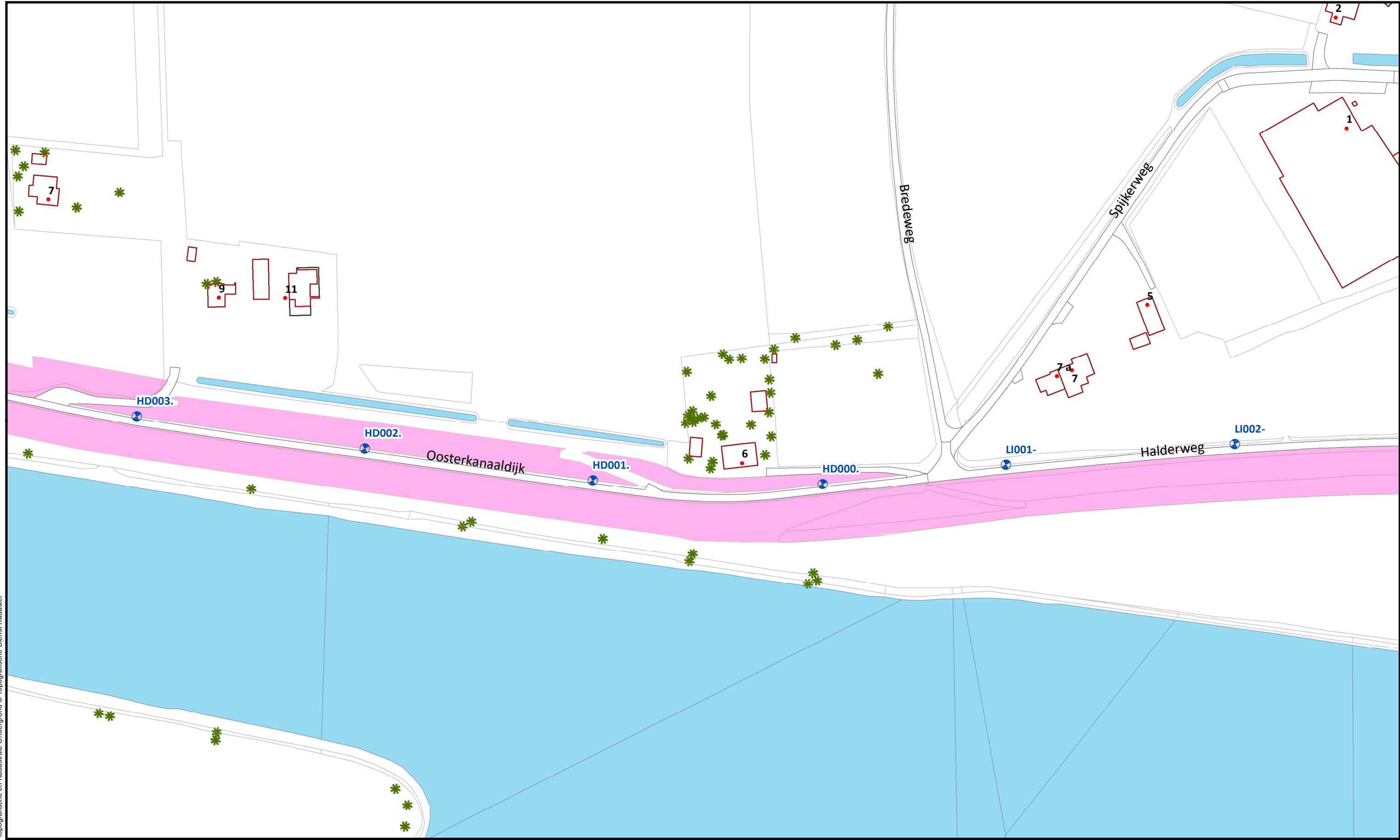
Hoewel bij de samenstelling van deze kaart de grootste zorgvuldigheid is betracht, kan Waterschap Rivierenland niet garanderen dat de informatie compleet, actueel en/of accuraat is. Waterschap Rivierenland aanvaardt dan ook geen enkele aansprakelijkheid voor schade ontstaan door gebruik van de informatie van deze kaart.



Topografische en kadastrale Ondergrond © Topografische Dienst Kadaster

Beheervorm  377 - Gefaseerd maaien en afvoeren type 1 (buitentalud vroeg)	Referentielagen WSRL  Dijkpalen (om 100m)  Bomen/struiken  Afrasteringen			Uitgifte Dijkpercelen 2024 veegronde, detailtekeningen Traject: UDP2024: Mook - Tempelstraat Overasselt (dp. HD000-HD070)		Bladnr.: 02
	Dijkpalen: HD000-HD070			Aantal hectare traject: 14,37 ha		Schaal: 1 : 1.500
	Soort onderhoud traject: Gefaseerd maaien en afvoeren type 1 (buitentalud vroeg)			Uitgifteduur: 1 jaar		Formaat: A3
	Bestandsnaam: UDP2024: Mook - Tempelstraat Overasselt (dp. HD000-HD070)_detail_definitief.pdf			Getekend: lv		Datum: 25/01/2024

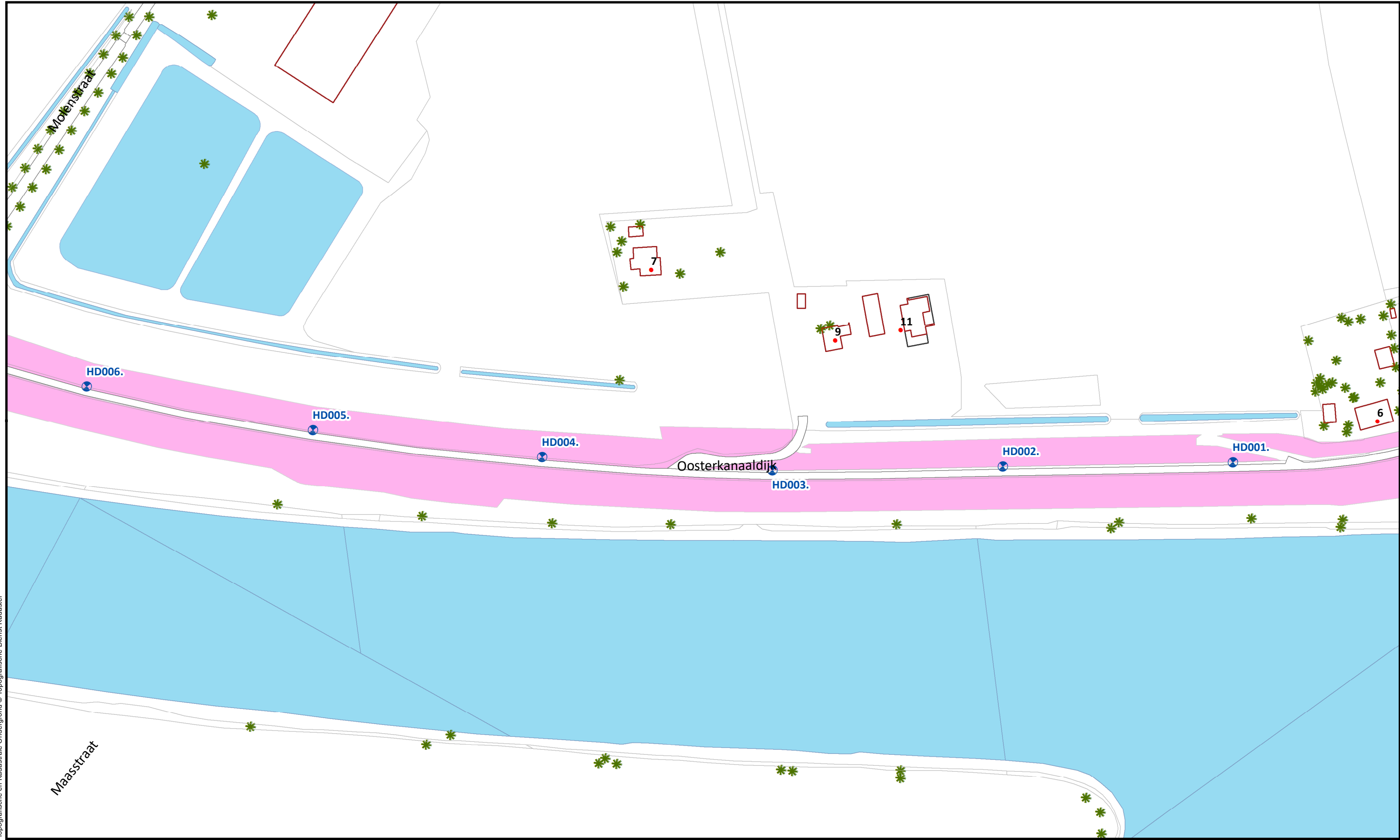
Hoewel bij de samenstelling van deze kaart de grootste zorgvuldigheid is betracht, kan Waterschap Rivierenland niet garanderen dat de informatie compleet, actueel en/of accuraat is. Waterschap Rivierenland aanvaardt dan ook geen enkele aansprakelijkheid voor schade ontstaan door gebruik van de informatie van deze kaart.



Topografische en kadastrale Ondergrond © Topografische Dienst Kadaster

Beheervorm  377 - Gefaseerd maaien en afvoeren type 1 (buitentalud vroeg)	Referentielagen WSRL  Dijkpalen (om 100m)  Bomen/struiken  Afrasteringen		Uitgifte Dijkpercelen 2024 veegronden, detailtekeningen	
			Traject: UDP2024: Mook - Tempelstraat Overasselt (dp. HD000-HD070)	Bladnr.: 03
			Dijkpalen: HD000-HD070	Schaal: 1 : 1.500
			Aantal hectare traject: 14,37 ha	Formaat: A3
			Soort onderhoud traject: Gefaseerd maaien en afvoeren type 1 (buitentalud vroeg)	Getekend: lv
			Uitgifteduur: 1 jaar	Datum: 25/01/2024
			Bestandsnaam: UDP2024: Mook - Tempelstraat Overasselt (dp. HD000-HD070)_detail_definitief.pdf	

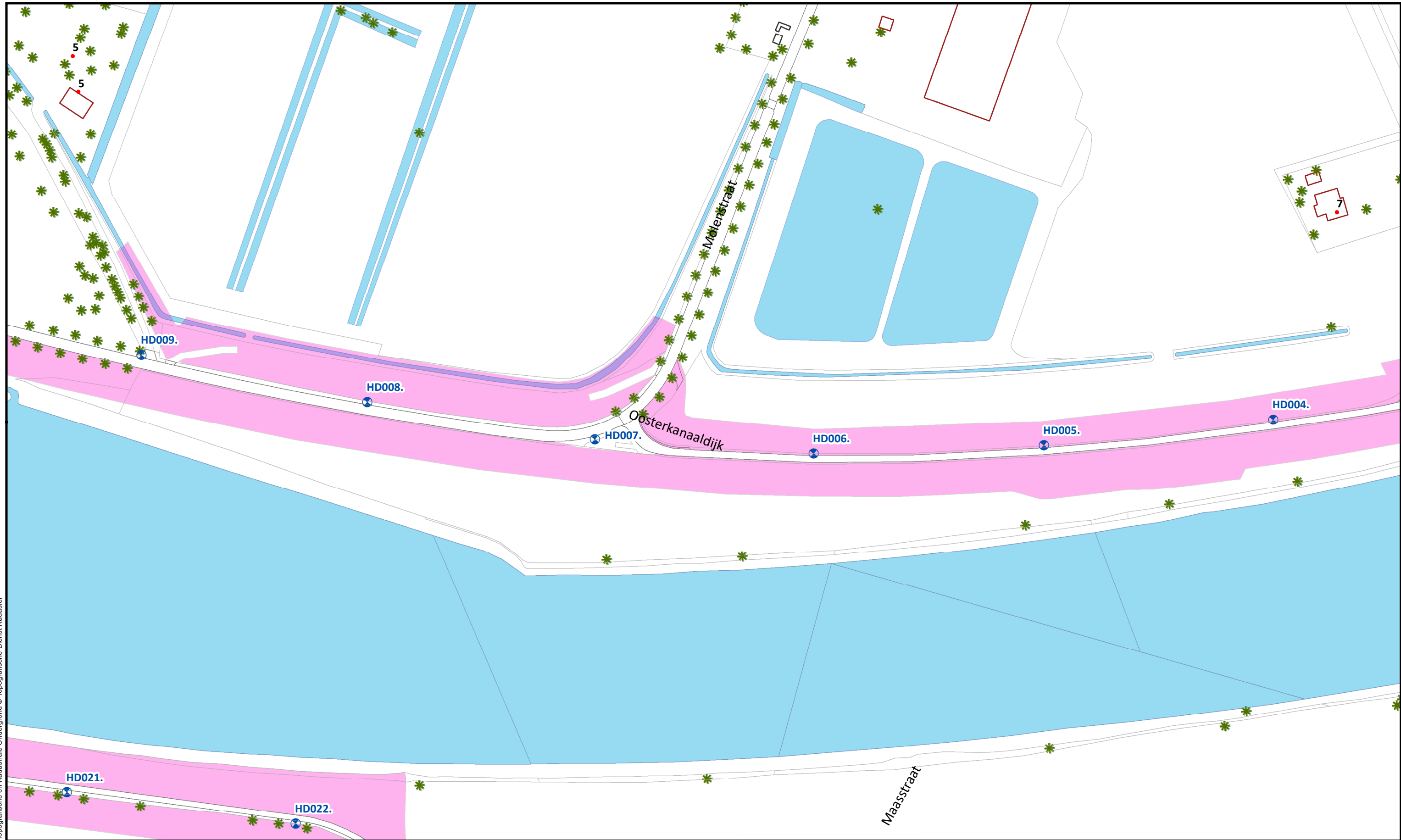
Hoewel bij de samenstelling van deze kaart de grootste zorgvuldigheid is betracht, kan Waterschap Rivierenland niet garanderen dat de informatie compleet, actueel en/of accuraat is. Waterschap Rivierenland aanvaardt dan ook geen enkele aansprakelijkheid voor schade ontstaan door gebruik van de informatie van deze kaart.



Topografische en kadastrale Ondergrond © Topografische Dienst Kadaster

Beheervorm 377 - Gefaseerd maaien en afvoeren type 1 (buitentalud vroeg)	Referentielagen WSRL Dijkpalen (om 100m) Bomen/struiken Afrasteringen	 Waterschap Rivierenland	Uitgifte Dijkpercelen 2024 veegronde, detailtekeningen	
			Traject: UDP2024: Mook - Tempelstraat Overasselt (dp. HD000-HD070)	Bladnr.: 04
			Dijkpalen: HD000-HD070	Schaal: 1 : 1.500
			Aantal hectare traject: 14,37 ha	Formaat: A3
			Soort onderhoud traject: Gefaseerd maaien en afvoeren type 1 (buitentalud vroeg)	Getekend: lv
			Uitgifteduur: 1 jaar	Datum: 25/01/2024
			Bestandsnaam: UDP2024: Mook - Tempelstraat Overasselt (dp. HD000-HD070)_detail_definitief.pdf	

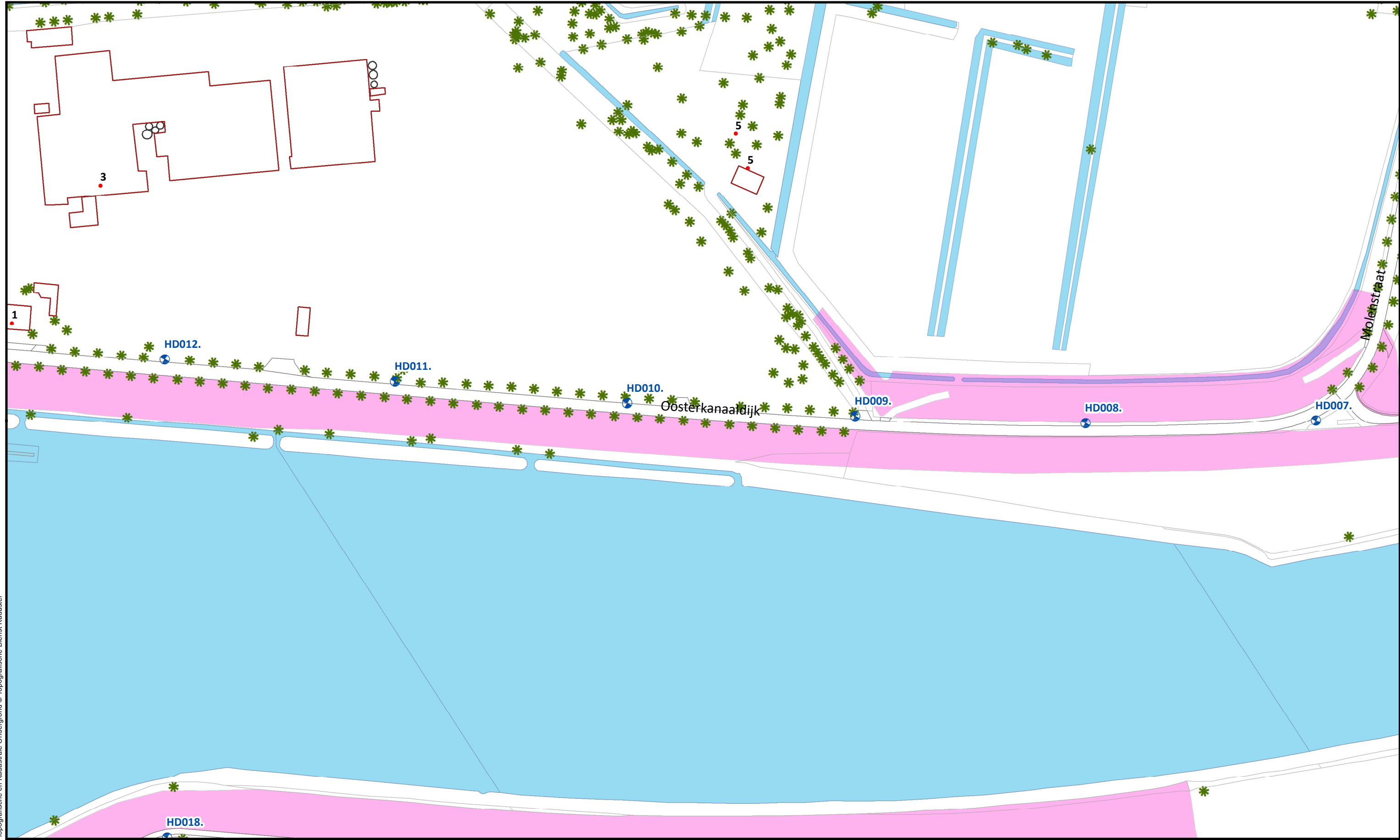
Hoewel bij de samenstelling van deze kaart de grootste zorgvuldigheid is betracht, kan Waterschap Rivierenland niet garanderen dat de informatie compleet, actueel en/of accuraat is. Waterschap Rivierenland aanvaardt dan ook geen enkele aansprakelijkheid voor schade ontstaan door gebruik van de informatie van deze kaart.



Topografische en kadastrale Ondergrond © Topografische Dienst Kadaster

Beheervorm  377 - Gefaseerd maaien en afvoeren type 1 (buitentalud vroeg)	Referentielagen WSRL  Dijkpalen (om 100m)  Bomen/struiken  Afrasteringen			Uitgifte Dijkpercelen 2024 veegronden, detailtekeningen Traject: UDP2024: Mook - Tempelstraat Overasselt (dp. HD000-HD070)		Bladnr.: 05
	Aantal hectare traject: 14,37 ha Soort onderhoud traject: Gefaseerd maaien en afvoeren type 1 (buitentalud vroeg)			Schaal: 1 : 1.500 Formaat: A3 Getekend: lv	Datum: 25/01/2024	
Bestandsnaam: UDP2024: Mook - Tempelstraat Overasselt (dp. HD000-HD070)_detail_definitief.pdf				Uitgifteduur: 1 jaar		

Hoewel bij de samenstelling van deze kaart de grootste zorgvuldigheid is betracht, kan Waterschap Rivierenland niet garanderen dat de informatie compleet, actueel en/of accuraat is. Waterschap Rivierenland aanvaardt dan ook geen enkele aansprakelijkheid voor schade ontstaan door gebruik van de informatie van deze kaart.



Topografische en kadastrale Ondergrond © Topografische Dienst Kadaster

Beheervorm  377 - Gefaseerd maaien en afvoeren type 1 (buitentalud vroeg)	Referentielagen WSRL  Dijkpalen (om 100m)  Bomen/struiken  Afrasteringen	 Waterschap Rivierenland	Uitgifte Dijkpercelen 2024 veegronde, detailtekeningen	
			Traject: UDP2024: Mook - Tempelstraat Overasselt (dp. HD000-HD070)	Bladnr.: 06
			Dijkpalen: HD000-HD070	Schaal: 1 :1.500
			Aantal hectare traject: 14,37 ha	Formaat: A3
			Soort onderhoud traject: Gefaseerd maaien en afvoeren type 1 (buitentalud vroeg)	Getekend: lv
			Uitgifteduur: 1 jaar	Datum: 25/01/2024
			Bestandsnaam: UDP2024: Mook - Tempelstraat Overasselt (dp. HD000-HD070)_detail_definitief.pdf	

Hoewel bij de samenstelling van deze kaart de grootste zorgvuldigheid is betracht, kan Waterschap Rivierenland niet garanderen dat de informatie compleet, actueel en/of accuraat is. Waterschap Rivierenland aanvaardt dan ook geen enkele aansprakelijkheid voor schade ontstaan door gebruik van de informatie van deze kaart.



Topografische en kadastrale Ondergrond © Topografische Dienst Kadaster

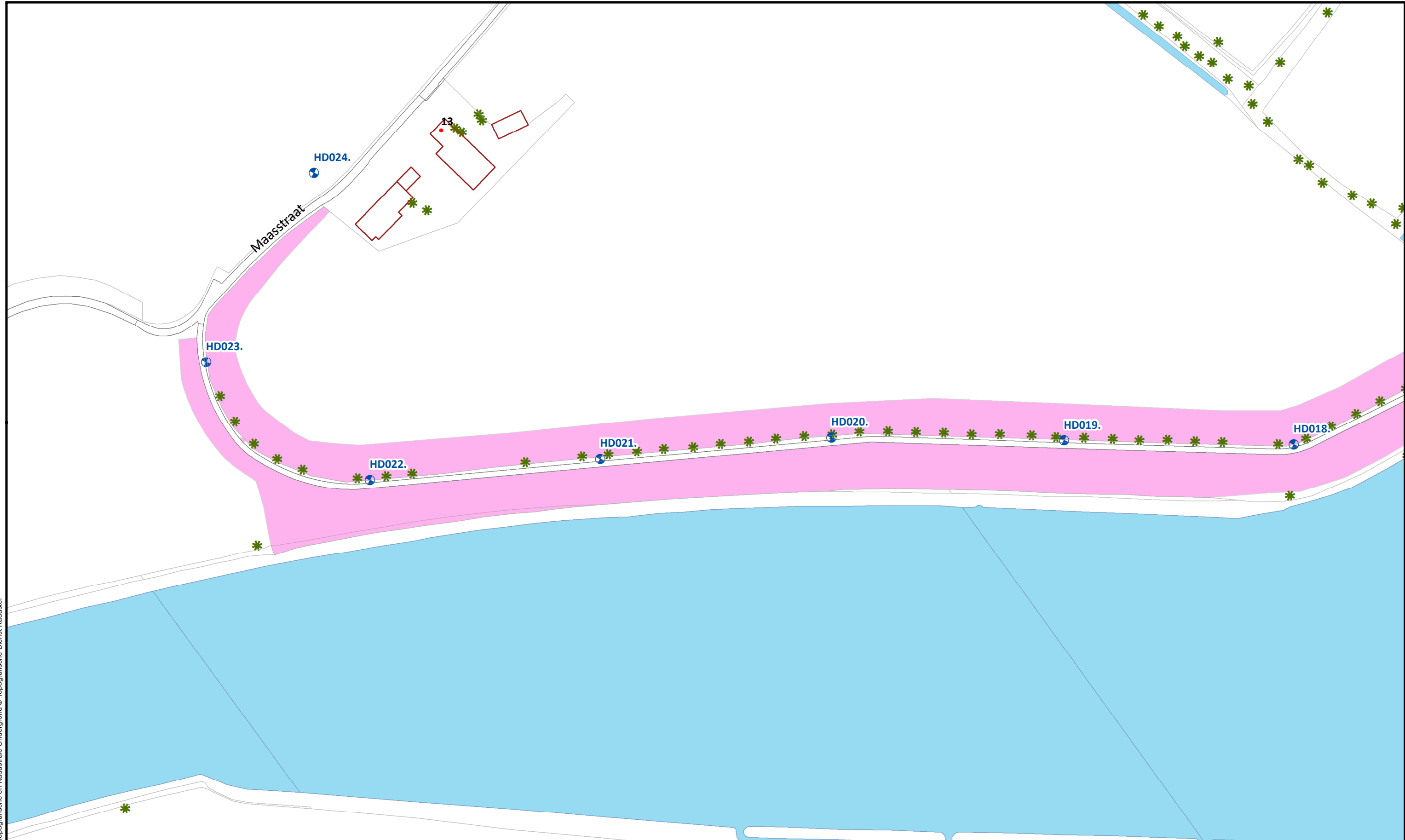
Beheervorm  377 - Gefaseerd maaien en afvoeren type 1 (buitentalud vroeg)	Referentielagen WSRL  Dijkpalen (om 100m)  Bomen/struiken  Afrasteringen			Uitgifte Dijkpercelen 2024 veegronden, detailtekeningen Traject: UDP2024: Mook - Tempelstraat Overasselt (dp. HD000-HD070)		Bladnr.: 07
	Aantal hectare traject: 14,37 ha Soort onderhoud traject: Gefaseerd maaien en afvoeren type 1 (buitentalud vroeg)			Schaal: 1 :1.500 Formaat: A3 Getekend: lv		
Uitgifteduur: 1 jaar				Bestandsnaam: UDP2024: Mook - Tempelstraat Overasselt (dp. HD000-HD070)_detail_definitief.pdf		Datum: 25/01/2024

Hoewel bij de samenstelling van deze kaart de grootste zorgvuldigheid is betracht, kan Waterschap Rivierenland niet garanderen dat de informatie compleet, actueel en/of accuraat is. Waterschap Rivierenland aanvaardt dan ook geen enkele aansprakelijkheid voor schade ontstaan door gebruik van de informatie van deze kaart.



Beheervorm 377 - Gefaseerd maaien en afvoeren type 1 (buitentalud vroeg)	Referentielagen WSRL Dijkpalen (om 100m) Bomen/struiken Afrasteringen		 Waterschap Rivierenland	Uitgifte Dijkpercelen 2024 veegrunde, detailtekeningen Traject: UDP2024: Mook - Tempelstraat Overasselt (dp. HD000-HD070)		Bladnr.: 08
	Aantal hectare traject: 14,37 ha Soort onderhoud traject: Gefaseerd maaien en afvoeren type 1 (buitentalud vroeg)			Schaal: 1 : 1.500	Formaat: A3	
Uitgifteduur: 1 jaar				Datum: 25/01/2024		
Bestandsnaam: UDP2024: Mook - Tempelstraat Overasselt (dp. HD000-HD070)_detail_definitief.pdf						

Hoewel bij de samenstelling van deze kaart de grootste zorgvuldigheid is betracht, kan Waterschap Rivierenland niet garanderen dat de informatie compleet, actueel en/of accuraat is. Waterschap Rivierenland aanvaardt dan ook geen enkele aansprakelijkheid voor schade ontstaan door gebruik van de informatie van deze kaart.



Topografische en kadastrale Ondergrond © Topografische Dienst Kadaster

Beheervorm	Referentielagen WSRL
<p>377 - Gefaseerd maaien en afvoeren type 1 (buitentalud vroeg)</p>	<p> Dijkpalen (om 100m)</p> <p> Bomen/struiken</p> <p> Afrasteringen</p>







Uitgifte Dijkpercelen 2024 veegronde, detailtekeningen	
Traject: UDP2024: Mook - Tempelstraat Overasselt (dp. HD000-HD070)	Bladnr.: 09
Dijkpalen: HD000-HD070	Schaal: 1 :1.500
Aantal hectare traject: 14,37 ha	Formaat: A3
Soort onderhoud traject: Gefaseerd maaien en afvoeren type 1 (buitentalud vroeg)	Getekend: lv
Uitgifteduur: 1 jaar	Datum: 25/01/2024
Bestandsnaam: UDP2024: Mook - Tempelstraat Overasselt (dp. HD000-HD070)_detail_definitief.pdf	

Hoewel bij de samenstelling van deze kaart de grootste zorgvuldigheid is betracht, kan Waterschap Rivierenland niet garanderen dat de informatie compleet, actueel en/of accuraat is. Waterschap Rivierenland aanvaardt dan ook geen enkele aansprakelijkheid voor schade ontstaan door gebruik van de informatie van deze kaart.



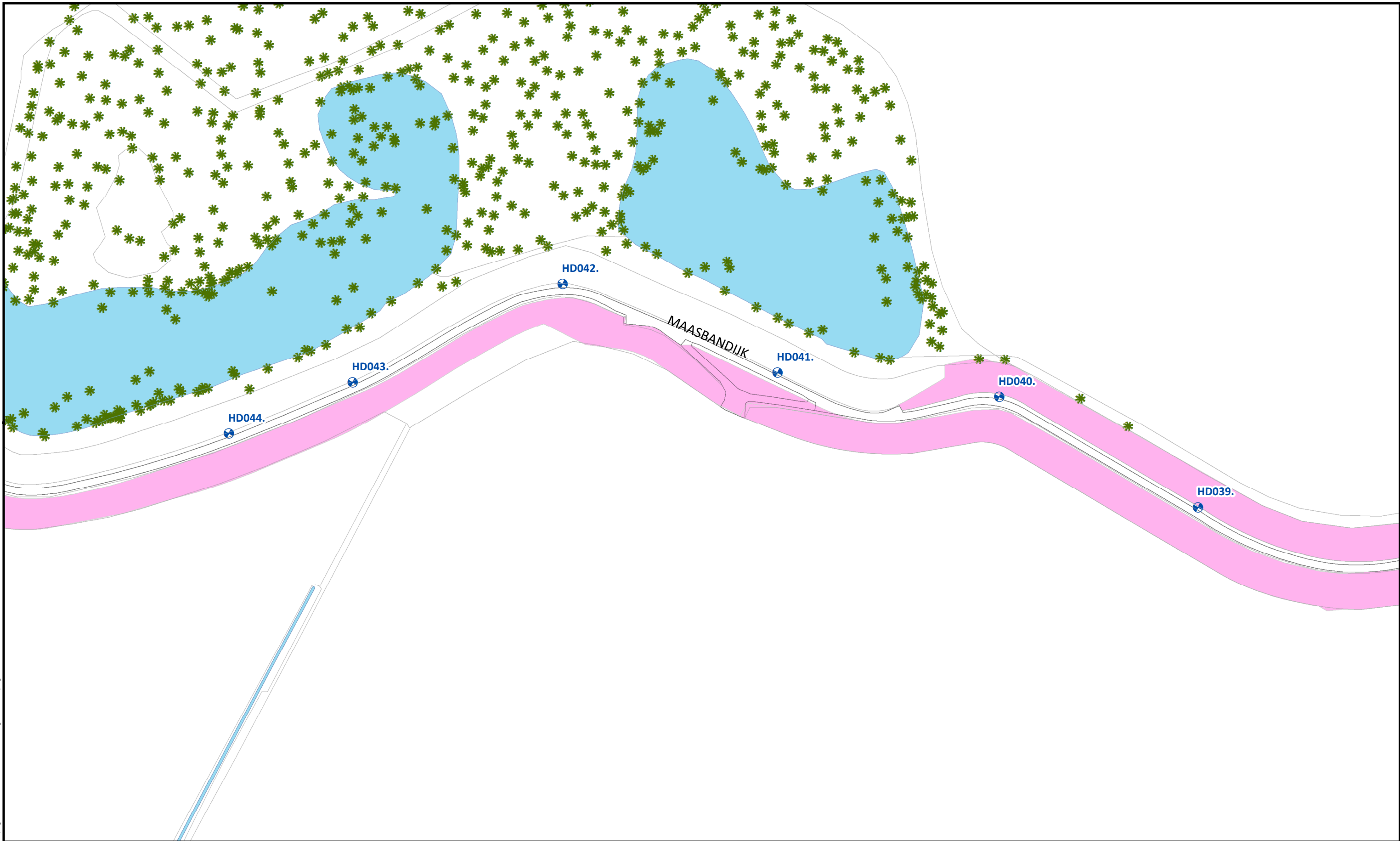
Topografische en kadastrale Ondergrond © Topografische Dienst Kadaster





Beheervorm	Referentielagen WSRL
 377 - Gefaseerd maaien en afvoeren type 1 (buitentalud vroeg)	 Dijkpalen (om 100m)
	 Bomen/struiken
	 Afrasteringen



Uitgifte Dijkpercelen 2024 veegronde, detailtekeningen	
Traject: UDP2024: Mook - Tempelstraat Overasselt (dp. HD000-HD070)	Bladnr.: 10
Dijkpalen: HD000-HD070	Schaal: 1 : 1.500
Aantal hectare traject: 14,37 ha	Formaat: A3
Soort onderhoud traject: Gefaseerd maaien en afvoeren type 1 (buitentalud vroeg)	Getekend: lv
Uitgifteduur: 1 jaar	Datum: 25/01/2024
Bestandsnaam: UDP2024: Mook - Tempelstraat Overasselt (dp. HD000-HD070)_detail_definitief.pdf	

Hoewel bij de samenstelling van deze kaart de grootste zorgvuldigheid is betracht, kan Waterschap Rivierenland niet garanderen dat de informatie compleet, actueel en/of accuraat is. Waterschap Rivierenland aanvaardt dan ook geen enkele aansprakelijkheid voor schade ontstaan door gebruik van de informatie van deze kaart.







Beheervorm	Referentielagen WSRL
 377 - Gefaseerd maaien en afvoeren type 1 (buitentalud vroeg)	 Dijkpalen (om 100m)
	 Bomen/struiken
	 Afrasteringen



Uitgifte Dijkpercelen 2024 veegronde, detailtekeningen	
Traject: UDP2024: Mook - Tempelstraat Overasselt (dp. HD000-HD070)	Bladnr.: 11
Dijkpalen: HD000-HD070	Schaal: 1 :1.500
Aantal hectare traject: 14,37 ha	Formaat: A3
Soort onderhoud traject: Gefaseerd maaien en afvoeren type 1 (buitentalud vroeg)	Getekend: lv
Uitgifteduur: 1 jaar	Datum: 25/01/2024
Bestandsnaam: UDP2024: Mook - Tempelstraat Overasselt (dp. HD000-HD070)_detail_definitief.pdf	

Hoewel bij de samenstelling van deze kaart de grootste zorgvuldigheid is betracht, kan Waterschap Rivierenland niet garanderen dat de informatie compleet, actueel en/of accuraat is. Waterschap Rivierenland aanvaardt dan ook geen enkele aansprakelijkheid voor schade ontstaan door gebruik van de informatie van deze kaart.



Beheervorm	Referentielagen WSRL
 377 - Gefaseerd maaien en afvoeren type 1 (buitentalud vroeg)	 Dijkpalen (om 100m)
	 Bomen/struiken
	 Afrasteringen



Uitgifte Dijkpercelen 2024 veegronde, detailtekeningen	
Traject: UDP2024: Mook - Tempelstraat Overasselt (dp. HD000-HD070)	Bladnr.: 12
Dijkpalen: HD000-HD070	Schaal: 1 :1.500
Aantal hectare traject: 14,37 ha	Formaat: A3
Soort onderhoud traject: Gefaseerd maaien en afvoeren type 1 (buitentalud vroeg)	Getekend: lv
Uitgifteduur: 1 jaar	Datum: 25/01/2024
Bestandsnaam: UDP2024: Mook - Tempelstraat Overasselt (dp. HD000-HD070)_detail_definitief.pdf	

Hoewel bij de samenstelling van deze kaart de grootste zorgvuldigheid is betracht, kan Waterschap Rivierenland niet garanderen dat de informatie compleet, actueel en/of accuraat is. Waterschap Rivierenland aanvaardt dan ook geen enkele aansprakelijkheid voor schade ontstaan door gebruik van de informatie van deze kaart.



Topografische en kadastrale Ondergrond © Topografische Dienst Kadaster

Beheervorm 377 - Gefaseerd maaien en afvoeren type 1 (buitentalud vroeg)	Referentielagen WSRL Dijkpalen (om 100m) Bomen/struiken Afrasteringen	 Waterschap Rivierenland	Uitgifte Dijkpercelen 2024 veegronde, detailtekeningen	
			Traject: UDP2024: Mook - Tempelstraat Overasselt (dp. HD000-HD070)	Bladnr.: 13
			Dijkpalen: HD000-HD070	Schaal: 1 :1.500
			Aantal hectare traject: 14,37 ha	Formaat: A3
			Soort onderhoud traject: Gefaseerd maaien en afvoeren type 1 (buitentalud vroeg)	Getekend: lv
			Uitgifteduur: 1 jaar	Datum: 25/01/2024
			Bestandsnaam: UDP2024: Mook - Tempelstraat Overasselt (dp. HD000-HD070)_detail_definitief.pdf	

Hoewel bij de samenstelling van deze kaart de grootste zorgvuldigheid is betracht, kan Waterschap Rivierenland niet garanderen dat de informatie compleet, actueel en/of accuraat is. Waterschap Rivierenland aanvaardt dan ook geen enkele aansprakelijkheid voor schade ontstaan door gebruik van de informatie van deze kaart.



Topografische en kadastrale Ondergrond © Topografische Dienst Kadaster

Beheervorm 377 - Gefaseerd maaien en afvoeren type 1 (buitentalud vroeg)	Referentielagen WSRL Dijkpalen (om 100m) Bomen/struiken Afrasteringen	 Waterschap Rivierenland	Uitgifte Dijkpercelen 2024 veegronde, detailtekeningen	
			Traject: UDP2024: Mook - Tempelstraat Overasselt (dp. HD000-HD070)	Bladnr.: 14
			Dijkpalen: HD000-HD070	Schaal: 1 : 1.500
			Aantal hectare traject: 14,37 ha	Formaat: A3
			Soort onderhoud traject: Gefaseerd maaien en afvoeren type 1 (buitentalud vroeg)	Getekend: lv
			Uitgifteduur: 1 jaar	Datum: 25/01/2024
			Bestandsnaam: UDP2024: Mook - Tempelstraat Overasselt (dp. HD000-HD070)_detail_definitief.pdf	

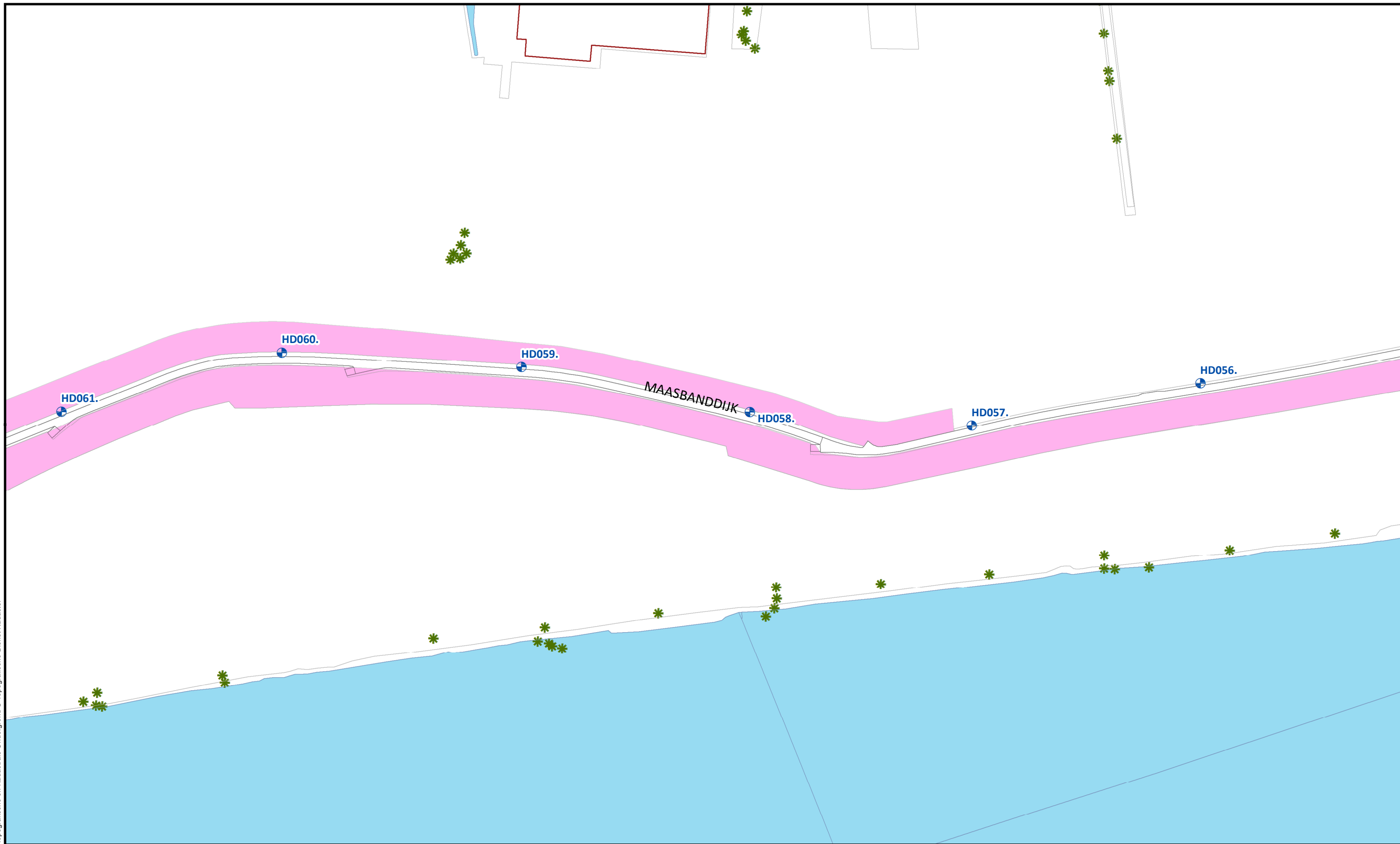
Hoewel bij de samenstelling van deze kaart de grootste zorgvuldigheid is betracht, kan Waterschap Rivierenland niet garanderen dat de informatie compleet, actueel en/of accuraat is. Waterschap Rivierenland aanvaardt dan ook geen enkele aansprakelijkheid voor schade ontstaan door gebruik van de informatie van deze kaart.



Topografische en kadastrale Ondergrond © Topografische Dienst Kadaster

	Beheervorm	Referentielagen WSRL	 Waterschap Rivierenland	Uitgifte Dijkpercelen 2024 veegronde, detailtekeningen		
	 377 - Gefaseerd maaien en afvoeren type 1 (buitentalud vroeg)	 Dijkpalen (om 100m)		 Traject: UDP2024: Mook - Tempelstraat Overasselt (dp. HD000-HD070)	Bladnr.: 15	
		 Bomen/struiken		 Dijkpalen: HD000-HD070	Schaal: 1 :1.500	
		 Afrasteringen		 Aantal hectare traject: 14,37 ha	Formaat: A3	
				 Soort onderhoud traject: Gefaseerd maaien en afvoeren type 1 (buitentalud vroeg)	Getekend: lv	
				 Uitgifteduur: 1 jaar	Datum: 25/01/2024	
			Bestandsnaam: UDP2024: Mook - Tempelstraat Overasselt (dp. HD000-HD070)_detail_definitief.pdf			

Hoewel bij de samenstelling van deze kaart de grootste zorgvuldigheid is betracht, kan Waterschap Rivierenland niet garanderen dat de informatie compleet, actueel en/of accuraat is. Waterschap Rivierenland aanvaardt dan ook geen enkele aansprakelijkheid voor schade ontstaan door gebruik van de informatie van deze kaart.



Beheervorm 377 - Gefaseerd maaien en afvoeren type 1 (buitentalud vroeg)	Referentielagen WSRL Dijkpalen (om 100m) Bomen/struiken Afrasteringen	 Waterschap Rivierenland	Uitgifte Dijkpercelen 2024 veegronde, detailtekeningen	
			Traject: UDP2024: Mook - Tempelstraat Overasselt (dp. HD000-HD070)	Bladnr.: 16
			Dijkpalen: HD000-HD070	Schaal: 1 :1.500
			Aantal hectare traject: 14,37 ha	Formaat: A3
			Soort onderhoud traject: Gefaseerd maaien en afvoeren type 1 (buitentalud vroeg)	Getekend: lv
			Uitgifteduur: 1 jaar	Datum: 25/01/2024
			Bestandsnaam: UDP2024: Mook - Tempelstraat Overasselt (dp. HD000-HD070)_detail_definitief.pdf	



Topografische en kadastrale Ondergrond © Topografische Dienst Kadaster

--





Beheervorm	Referentielagen WSRL
<p> 377 - Gefaseerd maaien en afvoeren type 1 (buitentalud vroeg)</p>	<p>⊕ Dijkpalen (om 100m)</p> <p>* Bomen/struiken</p> <p> Afrasteringen</p>



Uitgifte Dijkpercelen 2024 veegronde, detailtekeningen	
Traject: UDP2024: Mook - Tempelstraat Overasselt (dp. HD000-HD070)	Bladnr.: 17
Dijkpalen: HD000-HD070	Schaal: 1 :1.500
Aantal hectare traject: 14,37 ha	Formaat: A3
Soort onderhoud traject: Gefaseerd maaien en afvoeren type 1 (buitentalud vroeg)	Getekend: lv
Uitgifteduur: 1 jaar	Datum: 25/01/2024
Bestandsnaam: UDP2024: Mook - Tempelstraat Overasselt (dp. HD000-HD070)_detail_definitief.pdf	

Hoewel bij de samenstelling van deze kaart de grootste zorgvuldigheid is betracht, kan Waterschap Rivierenland niet garanderen dat de informatie compleet, actueel en/of accuraat is. Waterschap Rivierenland aanvaardt dan ook geen enkele aansprakelijkheid voor schade ontstaan door gebruik van de informatie van deze kaart.



Beheervorm	Referentielagen WSRL
 377 - Gefaseerd maaien en afvoeren type 1 (buitentalud vroeg)	 Dijkpalen (om 100m)
	 Bomen/struiken
	 Afrasteringen



Uitgifte Dijkpercelen 2024 veegronde, detailtekeningen	
Traject: UDP2024: Mook - Tempelstraat Overasselt (dp. HD000-HD070)	Bladnr.: 18
Dijkpalen: HD000-HD070	Schaal: 1 :1.500
Aantal hectare traject: 14,37 ha	Formaat: A3
Soort onderhoud traject: Gefaseerd maaien en afvoeren type 1 (buitentalud vroeg)	Getekend: lv
Uitgifteduur: 1 jaar	Datum: 25/01/2024
Bestandsnaam: UDP2024: Mook - Tempelstraat Overasselt (dp. HD000-HD070)_detail_definitief.pdf	

Hoewel bij de samenstelling van deze kaart de grootste zorgvuldigheid is betracht, kan Waterschap Rivierenland niet garanderen dat de informatie compleet, actueel en/of accuraat is. Waterschap Rivierenland aanvaardt dan ook geen enkele aansprakelijkheid voor schade ontstaan door gebruik van de informatie van deze kaart.



Beheervorm  377 - Gefaseerd maaien en afvoeren type 1 (buitentalud vroeg)  377 - Gefaseerd maaien en afvoeren type 1 (buitentalud vroeg)	Referentielagen WSRL  Dijkpalen (om 100m)  Bomen/struiken  Afrasteringen		Uitgifte Dijkpercelen 2024 veegronden, detailtekeningen	
			Traject: UDP2024: Mook - Tempelstraat Overasselt (dp. HD000-HD070)	Bladnr.: 19
			Dijkpalen: HD000-HD070	Schaal: 1 : 1.500
			Aantal hectare traject: 14,37 ha	Formaat: A3
			Soort onderhoud traject: Gefaseerd maaien en afvoeren type 1 (buitentalud vroeg)	Getekend: lv
			Uitgifteduur: 1 jaar	Datum: 25/01/2024
			Bestandsnaam: UDP2024: Mook - Tempelstraat Overasselt (dp. HD000-HD070)_detail_definitief.pdf	

Hoewel bij de samenstelling van deze kaart de grootste zorgvuldigheid is betracht, kan Waterschap Rivierenland niet garanderen dat de informatie compleet, actueel en/of accuraat is. Waterschap Rivierenland aanvaardt dan ook geen enkele aansprakelijkheid voor schade ontstaan door gebruik van de informatie van deze kaart.