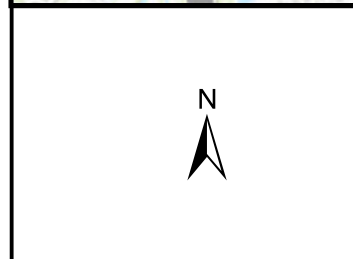


Esri Nederland, Community Map Contributors



**Legend**

Te onderhouden percelen

**Referentielagen WSRL**

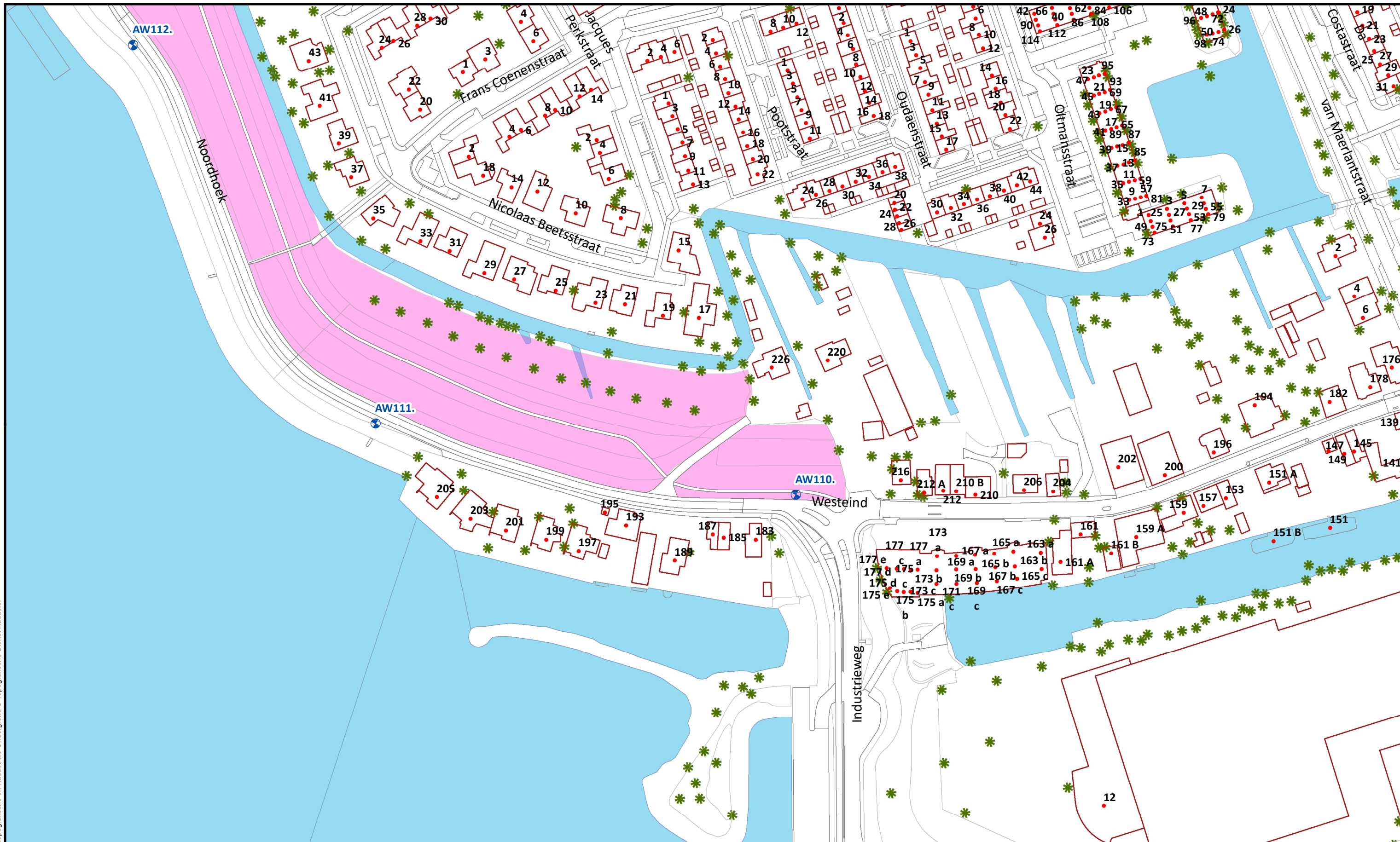
Referentiepunt (om 1000m)



Uitgifte Dijkpercelen 2024 veegrunde, overzichtstekening	
Traject: UDP2024: Papendrecht AW110-AW131	
Dijkpalen: AW110-AW131	Schaal: 1 :18.000
Aantal hectare traject: 16,91 ha	Formaat: A3
Soort onderhoud traject: Gefaseerd maaien en afvoeren type 1 (buitentalud vroeg)	Getekend: lv
Uitgifteduur: 2 jaar	Datum: 25/01/2024
Bestandsnaam: UDP2024: Papendrecht AW110-AW131_voorblad_def.pdf	

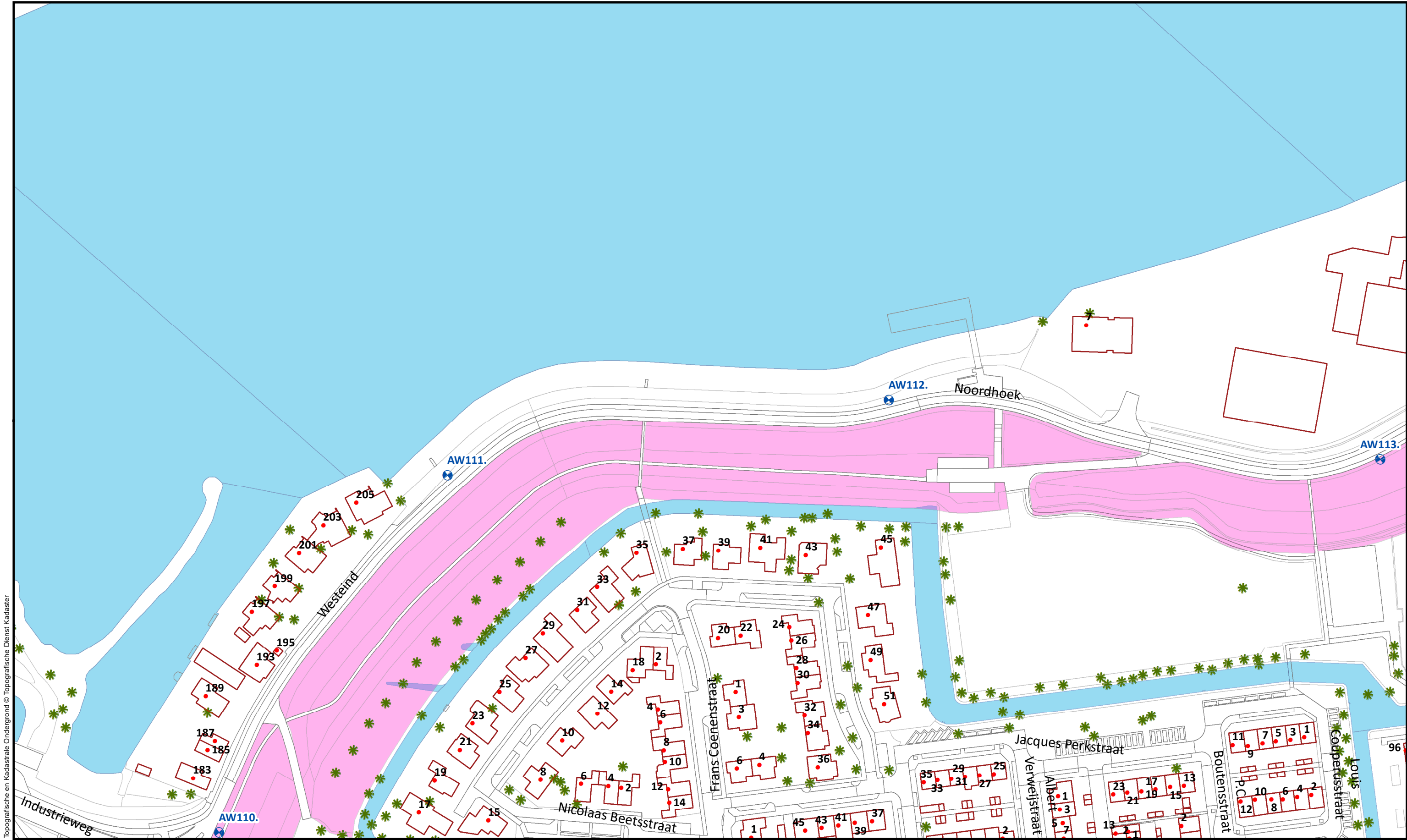
Hoewel bij de samenstelling van deze kaart de grootste zorgvuldigheid is betracht, kan Waterschap Rivierenland niet garanderen dat de informatie compleet, actueel en/of accuraat is. Waterschap Rivierenland aanvaardt dan ook geen enkele aansprakelijkheid voor schade ontstaan door gebruik van de informatie van deze kaart.

Topografische en kadastrale Ondergrond © Topografische Dienst Kadaster



<b>Beheervorm</b>  377 - Gefaseerd maaien en afvoeren type 1 (buitentalud vroeg)	<b>Referentielagen WSRL</b>  Dijkpalen (om 100m)  Bomen/struiken  Afrasteringen		Uitgifte Dijkpercelen 2024 veegronden, detailtekeningen	
			Traject: UDP2024: Papendrecht AW110-AW131	Bladnr.: 01
			Dijkpalen: AW110-AW131	Schaal: 1 :1.500
			Aantal hectare traject: 16,91 ha	Formaat: A3
			Soort onderhoud traject: Gefaseerd maaien en afvoeren type 1 (buitentalud vroeg)	Getekend: lv
			Uitgifteduur: 1 jaar	Datum: 25/01/2024
			Bestandsnaam: UDP2024: Papendrecht AW110-AW131_detail_definitief.pdf	

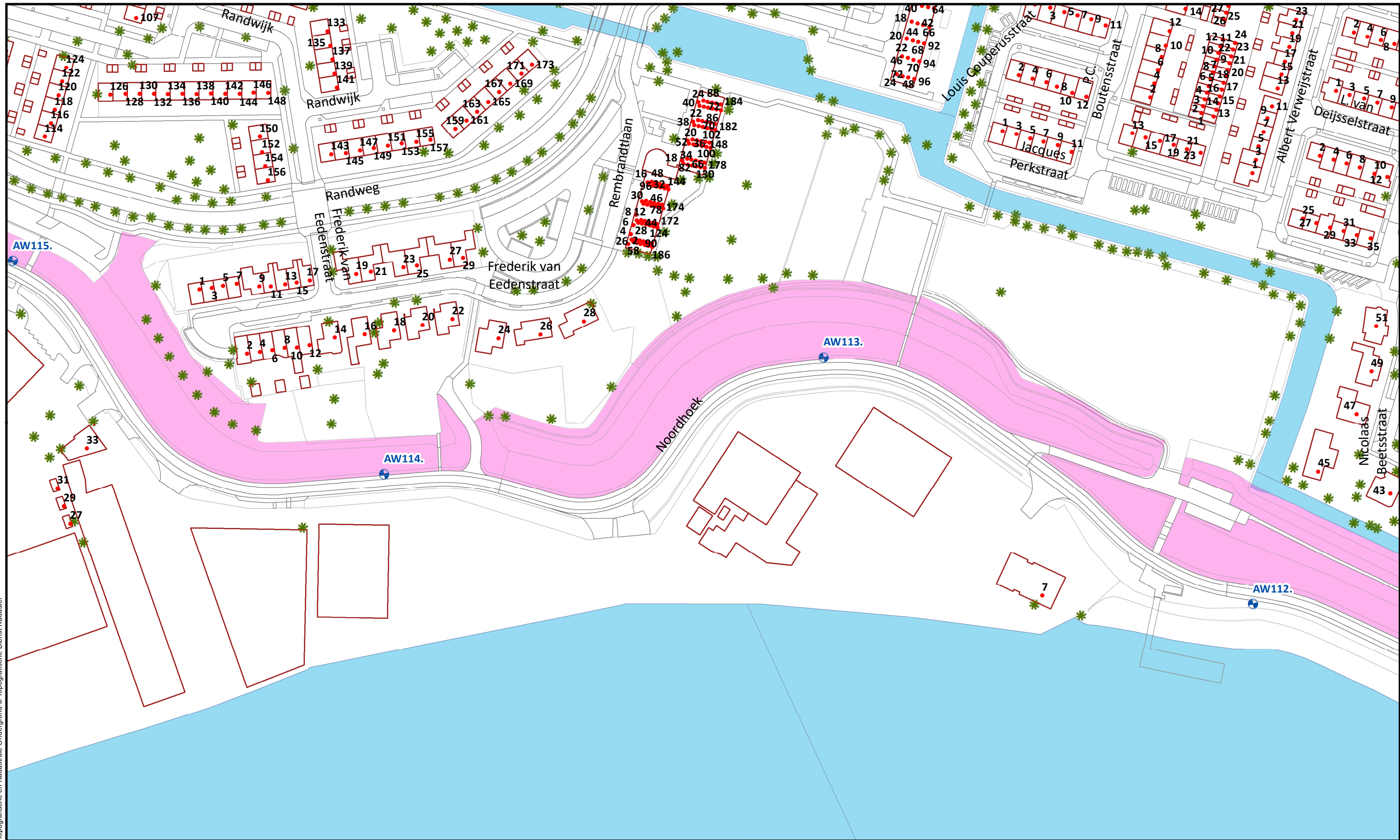
Hoewel bij de samenstelling van deze kaart de grootste zorgvuldigheid is betracht, kan Waterschap Rivierenland niet garanderen dat de informatie compleet, actueel en/of accuraat is. Waterschap Rivierenland aanvaardt dan ook geen enkele aansprakelijkheid voor schade ontstaan door gebruik van de informatie van deze kaart.



Topografische en kadastrale Ondergrond © Topografische Dienst Kadaster

<b>Beheervorm</b>  377 - Gefaseerd maaien en afvoeren type 1 (buitentalud vroeg)	<b>Referentielagen WSRL</b>  Dijkpalen (om 100m)  Bomen/struiken  Afrasteringen		Uitgifte Dijkpercelen 2024 veegronden, detailtekeningen	
			Traject: UDP2024: Papendrecht AW110-AW131	Bladnr.: 02
			Dijkpalen: AW110-AW131	Schaal: 1:1.500
			Aantal hectare traject: 16,91 ha	Formaat: A3
			Soort onderhoud traject: Gefaseerd maaien en afvoeren type 1 (buitentalud vroeg)	Getekend: lv
			Uitgifteduur: 1 jaar	Datum: 25/01/2024
			Bestandsnaam: UDP2024: Papendrecht AW110-AW131_detail_definitief.pdf	

Hoewel bij de samenstelling van deze kaart de grootste zorgvuldigheid is betracht, kan Waterschap Rivierenland niet garanderen dat de informatie compleet, actueel en/of accuraat is. Waterschap Rivierenland aanvaardt dan ook geen enkele aansprakelijkheid voor schade ontstaan door gebruik van de informatie van deze kaart.



Topografische en kadastrale Ondergrond © Topografische Dienst Kadaster

<b>Beheervorm</b>  377 - Gefaseerd maaien en afvoeren type 1 (buitentalud vroeg)	<b>Referentielagen WSRL</b>  Dijkpalen (om 100m)  Bomen/struiken  Afrasteringen			Uitgifte Dijkpercelen 2024 veegronden, detailtekeningen Traject: UDP2024: Papendrecht AW110-AW131 Dijkpalen: AW110-AW131 Aantal hectare traject: 16,91 ha Soort onderhoud traject: Gefaseerd maaien en afvoeren type 1 (buitentalud vroeg) Uitgifteduur: 1 jaar Bestandsnaam: UDP2024: Papendrecht AW110-AW131_detail_definitief.pdf		Bladnr.: 03 Schaal: 1 : 1.500 Formaat: A3 Getekend: lv Datum: 25/01/2024
--	---	--	---	--	--	--

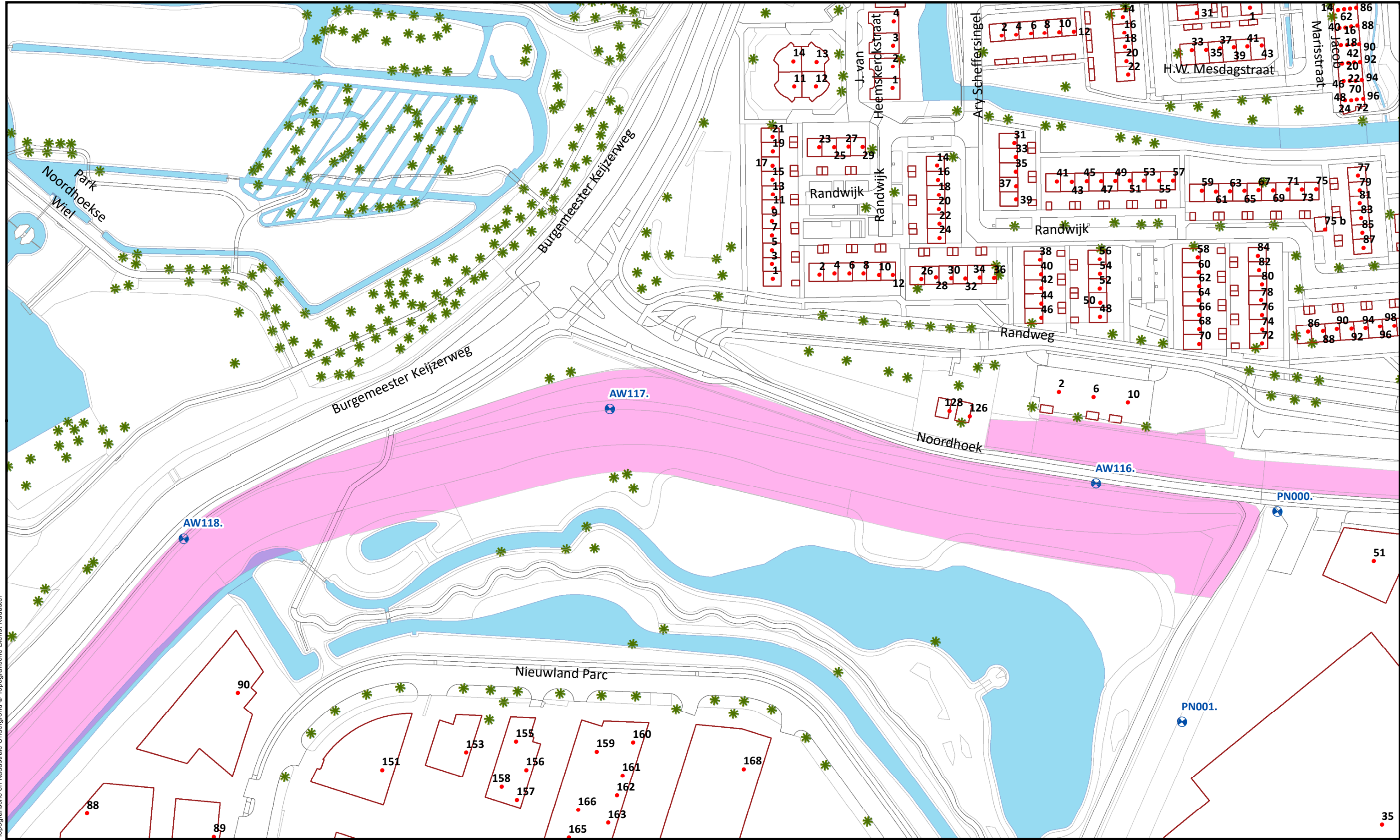
Hoewel bij de samenstelling van deze kaart de grootste zorgvuldigheid is betracht, kan Waterschap Rivierenland niet garanderen dat de informatie compleet, actueel en/of accuraat is. Waterschap Rivierenland aanvaardt dan ook geen enkele aansprakelijkheid voor schade ontstaan door gebruik van de informatie van deze kaart.



Topografische en kadastrale Ondergrond © Topografische Dienst Kadaster

<b>Beheervorm</b> 377 - Gefaseerd maaien en afvoeren type 1 (buitentalud vroeg)	<b>Referentielagen WSRL</b> Dijkpalen (om 100m) Bomen/struiken Afrasteringen	 <b>Waterschap Rivierenland</b>	Uitgifte Dijkpercelen 2024 veegronden, detailtekeningen	
			Traject: UDP2024: Papendrecht AW110-AW131	Bladnr.: 04
			Dijkpalen: AW110-AW131	Schaal: 1 :1.500
			Aantal hectare traject: 16,91 ha	Formaat: A3
			Soort onderhoud traject: Gefaseerd maaien en afvoeren type 1 (buitentalud vroeg)	Getekend: lv
			Uitgifteduur: 1 jaar	Datum: 25/01/2024
			Bestandsnaam: UDP2024: Papendrecht AW110-AW131_detail_definitief.pdf	

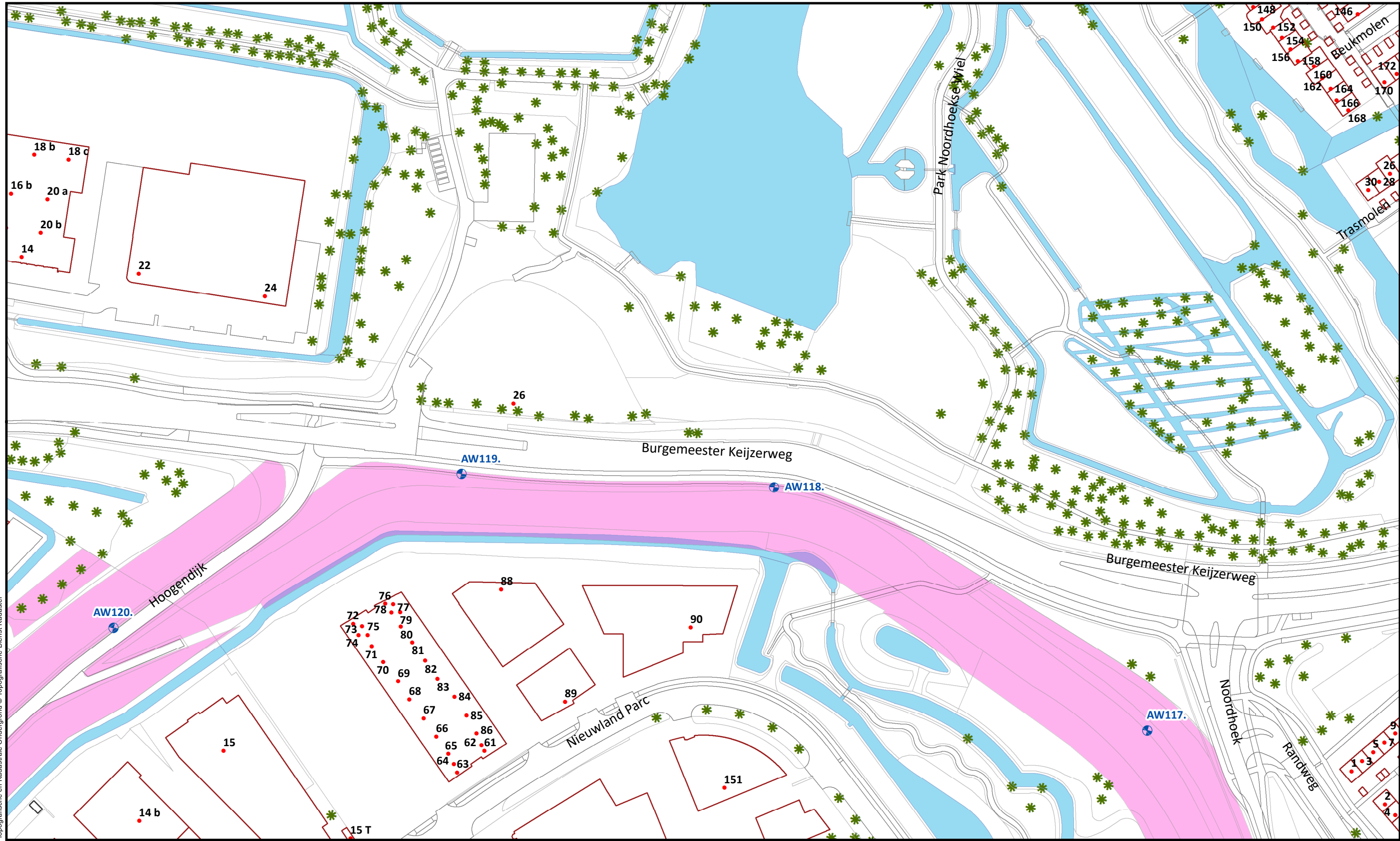
Hoewel bij de samenstelling van deze kaart de grootste zorgvuldigheid is betracht, kan Waterschap Rivierenland niet garanderen dat de informatie compleet, actueel en/of accuraat is. Waterschap Rivierenland aanvaardt dan ook geen enkele aansprakelijkheid voor schade ontstaan door gebruik van de informatie van deze kaart.




Topografische en kadastrale Ondergrond © Topografische Dienst Kadaster

<b>Beheervorm</b> 377 - Gefaseerd maaien en afvoeren type 1 (buitentalud vroeg)	<b>Referentielagen WSRL</b> Dijkpalen (om 100m) Bomen/struiken Afrasteringen	 <b>Waterschap Rivierenland</b>	Uitgifte Dijkpercelen 2024 veegronde, detailtekeningen	
			Traject: UDP2024: Papendrecht AW110-AW131 Dijkpalen: AW110-AW131 Aantal hectare traject: 16,91 ha Soort onderhoud traject: Gefaseerd maaien en afvoeren type 1 (buitentalud vroeg) Uitgifteduur: 1 jaar Bestandsnaam: UDP2024: Papendrecht AW110-AW131_detail_definitief.pdf	Bladnr.: 05 Schaal: 1 : 1.500 Formaat: A3 Getekend: lv Datum: 25/01/2024

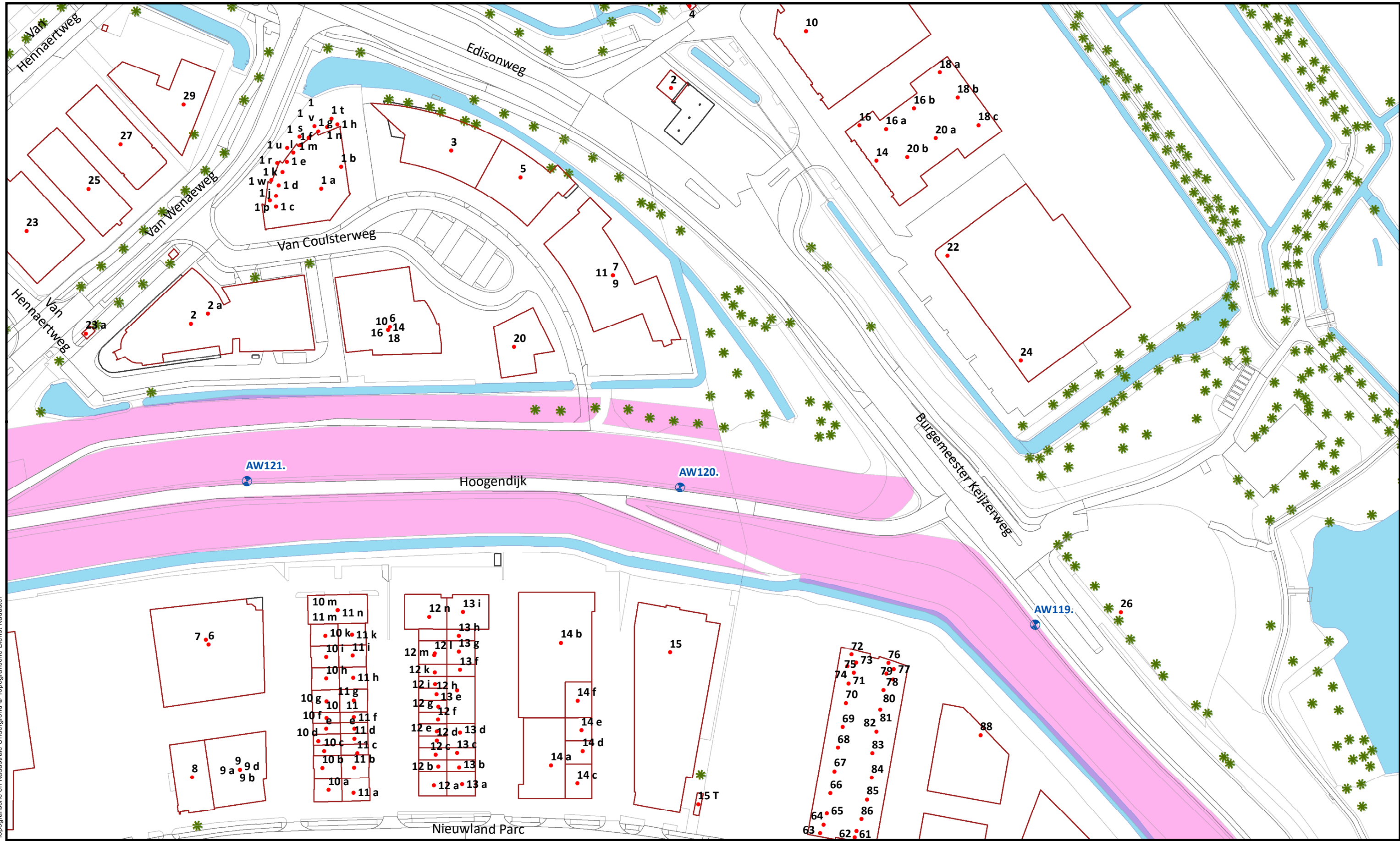
Hoewel bij de samenstelling van deze kaart de grootste zorgvuldigheid is betracht, kan Waterschap Rivierenland niet garanderen dat de informatie compleet, actueel en/of accuraat is. Waterschap Rivierenland aanvaardt dan ook geen enkele aansprakelijkheid voor schade ontstaan door gebruik van de informatie van deze kaart.



Topografische en kadastrale Ondergrond © Topografische Dienst Kadaster

<p><b>Beheervorm</b></p> <p><span style="display: inline-block; width: 15px; height: 10px; background-color: #FFB6C1; border: 1px solid black;"></span> 377 - Gefaseerd maaien en afvoeren type 1 (buitentalud vroeg)</p>	<p><b>Referentielagen WSRL</b></p> <ul style="list-style-type: none"> <li><span style="display: inline-block; width: 10px; height: 10px; border: 1px solid blue; border-radius: 50%; margin-right: 5px;"></span> Dijkpalen (om 100m)</li> <li><span style="display: inline-block; width: 10px; height: 10px; background-color: #90EE90; margin-right: 5px;"></span> Bomen/struiken</li> <li><span style="display: inline-block; width: 10px; border-bottom: 1px solid gray; margin-right: 5px;"></span> Afrasteringen</li> </ul>	 <p><b>Waterschap Rivierenland</b></p>	<p>Uitgifte Dijkpercelen 2024 veegronde, detailtekeningen</p> <table border="1" style="width: 100%; border-collapse: collapse;"> <tr> <td style="width: 80%;">Traject: UDP2024: Papendrecht AW110-AW131</td> <td style="width: 20%;">Bladnr.: 06</td> </tr> <tr> <td>Dijkpalen: AW110-AW131</td> <td>Schaal: 1 : 1.500</td> </tr> <tr> <td>Aantal hectare traject: 16,91 ha</td> <td>Formaat: A3</td> </tr> <tr> <td>Soort onderhoud traject: Gefaseerd maaien en afvoeren type 1 (buitentalud vroeg)</td> <td>Getekend: lv</td> </tr> <tr> <td>Uitgifteduur: 1 jaar</td> <td>Datum: 25/01/2024</td> </tr> <tr> <td colspan="2">Bestandsnaam: UDP2024: Papendrecht AW110-AW131_detail_definitief.pdf</td> </tr> </table>	Traject: UDP2024: Papendrecht AW110-AW131	Bladnr.: 06	Dijkpalen: AW110-AW131	Schaal: 1 : 1.500	Aantal hectare traject: 16,91 ha	Formaat: A3	Soort onderhoud traject: Gefaseerd maaien en afvoeren type 1 (buitentalud vroeg)	Getekend: lv	Uitgifteduur: 1 jaar	Datum: 25/01/2024	Bestandsnaam: UDP2024: Papendrecht AW110-AW131_detail_definitief.pdf	
Traject: UDP2024: Papendrecht AW110-AW131	Bladnr.: 06														
Dijkpalen: AW110-AW131	Schaal: 1 : 1.500														
Aantal hectare traject: 16,91 ha	Formaat: A3														
Soort onderhoud traject: Gefaseerd maaien en afvoeren type 1 (buitentalud vroeg)	Getekend: lv														
Uitgifteduur: 1 jaar	Datum: 25/01/2024														
Bestandsnaam: UDP2024: Papendrecht AW110-AW131_detail_definitief.pdf															

Hoewel bij de samenstelling van deze kaart de grootste zorgvuldigheid is betracht, kan Waterschap Rivierenland niet garanderen dat de informatie compleet, actueel en/of accuraat is. Waterschap Rivierenland aanvaardt dan ook geen enkele aansprakelijkheid voor schade ontstaan door gebruik van de informatie van deze kaart.

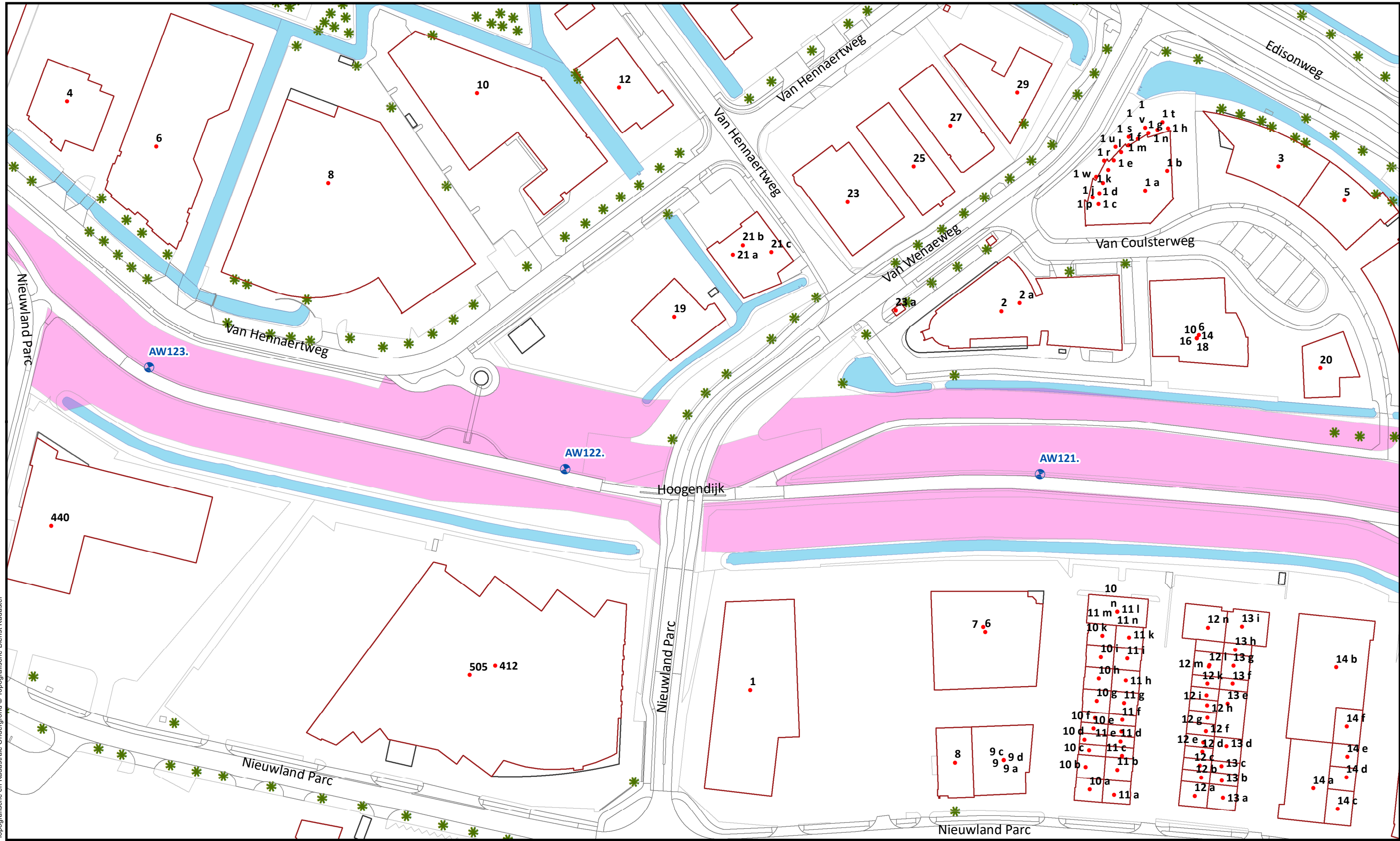


Topografische en kadastrale Ondergrond © Topografische Dienst Kadaster

<b>Beheervorm</b>  377 - Gefaseerd maaien en afvoeren type 1 (buitentalud vroeg)	<b>Referentielagen WSRL</b>  Dijkpalen (om 100m)  Bomen/struiken  Afrasteringen		Uitgifte Dijkpercelen 2024 veegrunde, detailtekeningen	
			Traject: UDP2024: Papendrecht AW110-AW131	Bladnr.: 07
			Dijkpalen: AW110-AW131	Schaal: 1 : 1.500
			Aantal hectare traject: 16,91 ha	Formaat: A3
			Soort onderhoud traject: Gefaseerd maaien en afvoeren type 1 (buitentalud vroeg)	Getekend: lv
			Uitgifteduur: 1 jaar	Datum: 25/01/2024
			Bestandsnaam: UDP2024: Papendrecht AW110-AW131_detail_definitief.pdf	

Hoewel bij de samenstelling van deze kaart de grootste zorgvuldigheid is betracht, kan Waterschap Rivierenland niet garanderen dat de informatie compleet, actueel en/of accuraat is. Waterschap Rivierenland aanvaardt dan ook geen enkele aansprakelijkheid voor schade ontstaan door gebruik van de informatie van deze kaart.





Topografische en kadastrale Ondergrond © Topografische Dienst Kadaster

<b>Beheervorm</b> 377 - Gefaseerd maaien en afvoeren type 1 (buitentalud vroeg)	<b>Referentielagen WSRL</b> Dijkpalen (om 100m) Bomen/struiken Afrasteringen	 <b>Waterschap Rivierenland</b>	Uitgifte Dijkpercelen 2024 veegronden, detailtekeningen	
			Traject: UDP2024: Papendrecht AW110-AW131 Dijkpalen: AW110-AW131 Aantal hectare traject: 16,91 ha Soort onderhoud traject: Gefaseerd maaien en afvoeren type 1 (buitentalud vroeg) Uitgifteduur: 1 jaar Bestandsnaam: UDP2024: Papendrecht AW110-AW131_detail_definitief.pdf	Bladnr.: 08 Schaal: 1 : 1.500 Formaat: A3 Getekend: lv Datum: 25/01/2024

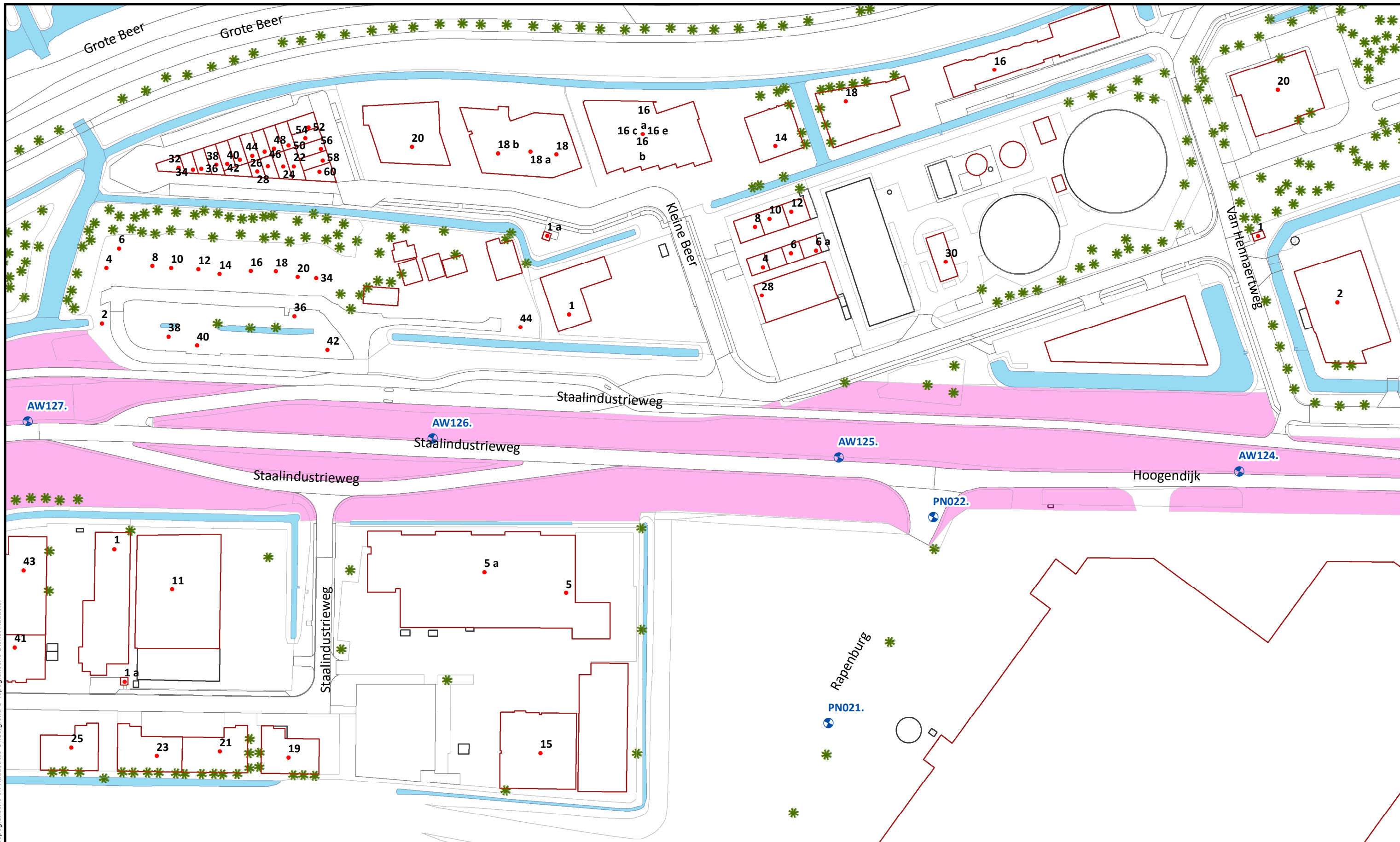
Hoewel bij de samenstelling van deze kaart de grootste zorgvuldigheid is betracht, kan Waterschap Rivierenland niet garanderen dat de informatie compleet, actueel en/of accuraat is. Waterschap Rivierenland aanvaardt dan ook geen enkele aansprakelijkheid voor schade ontstaan door gebruik van de informatie van deze kaart.



Topografische en kadastrale Ondergrond © Topografische Dienst Kadaster

<b>Beheervorm</b>  377 - Gefaseerd maaien en afvoeren type 1 (buitentalud vroeg)	<b>Referentielagen WSRL</b>  Dijkpalen (om 100m)  Bomen/struiken  Afrasteringen		Uitgifte Dijkpercelen 2024 veegronden, detailtekeningen	
			Traject: UDP2024: Papendrecht AW110-AW131	Bladnr.: 09
			Dijkpalen: AW110-AW131	Schaal: 1 : 1.500
			Aantal hectare traject: 16,91 ha	Formaat: A3
			Soort onderhoud traject: Gefaseerd maaien en afvoeren type 1 (buitentalud vroeg)	Getekend: lv
			Uitgifteduur: 1 jaar	Datum: 25/01/2024
			Bestandsnaam: UDP2024: Papendrecht AW110-AW131_detail_definitief.pdf	

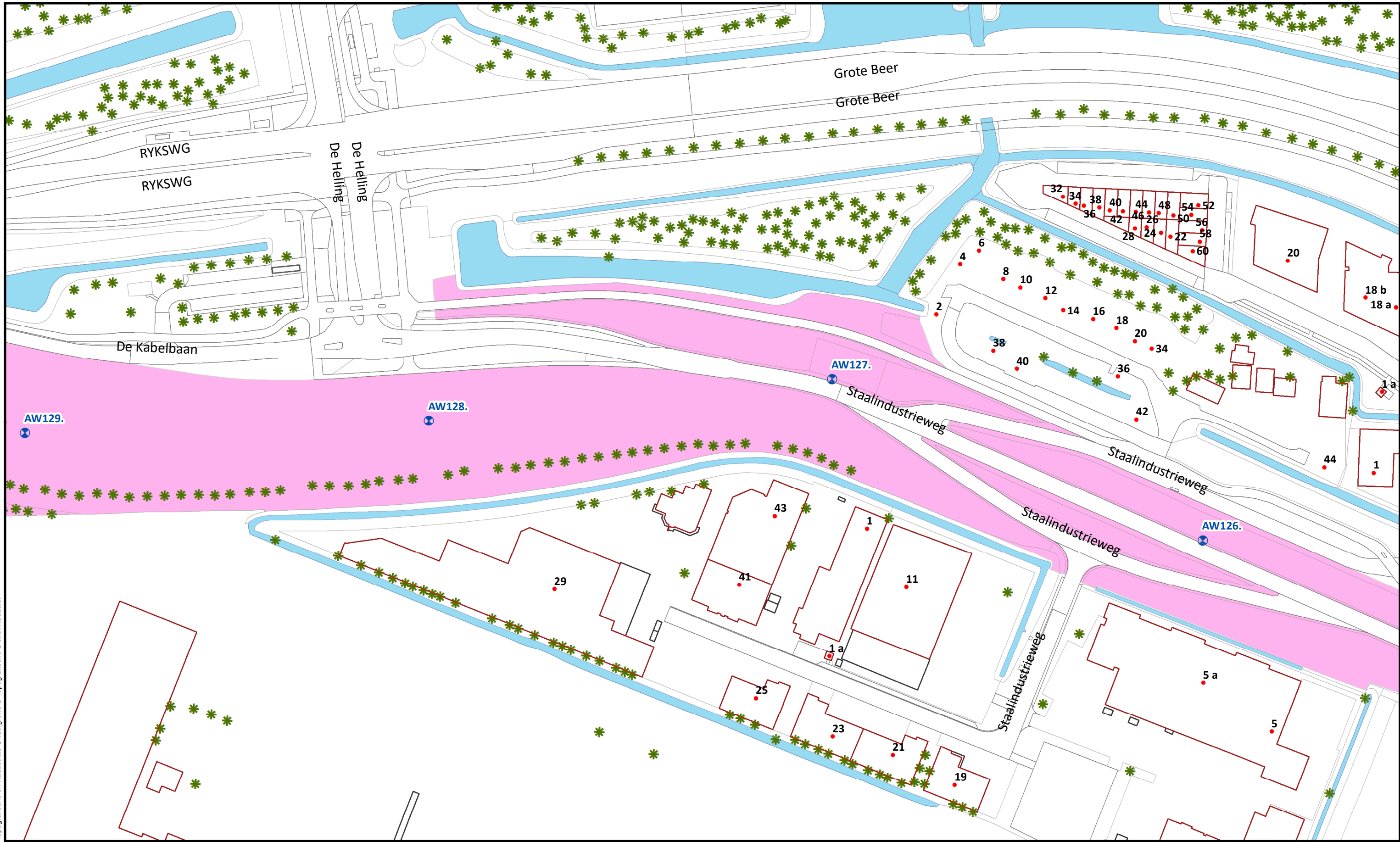
Hoewel bij de samenstelling van deze kaart de grootste zorgvuldigheid is betracht, kan Waterschap Rivierenland niet garanderen dat de informatie compleet, actueel en/of accuraat is. Waterschap Rivierenland aanvaardt dan ook geen enkele aansprakelijkheid voor schade ontstaan door gebruik van de informatie van deze kaart.







Topografische en kadastrale Ondergrond © Topografische Dienst Kadaster

<b>Beheervorm</b> 377 - Gefaseerd maaien en afvoeren type 1 (buitentalud vroeg)	<b>Referentielagen WSRL</b> Dijkpalen (om 100m) Bomen/struiken Afrasteringen	 <b>Waterschap Rivierenland</b>	Uitgifte Dijkpercelen 2024 veegronden, detailtekeningen	
			Traject: UDP2024: Papendrecht AW110-AW131 Dijkpalen: AW110-AW131 Aantal hectare traject: 16,91 ha Soort onderhoud traject: Gefaseerd maaien en afvoeren type 1 (buitentalud vroeg)	Bladnr.: 10 Schaal: 1:1.500 Formaat: A3 Getekend: lv Datum: 25/01/2024
Uitgifteduur: 1 jaar Bestandsnaam: UDP2024: Papendrecht AW110-AW131_detail_definitief.pdf				

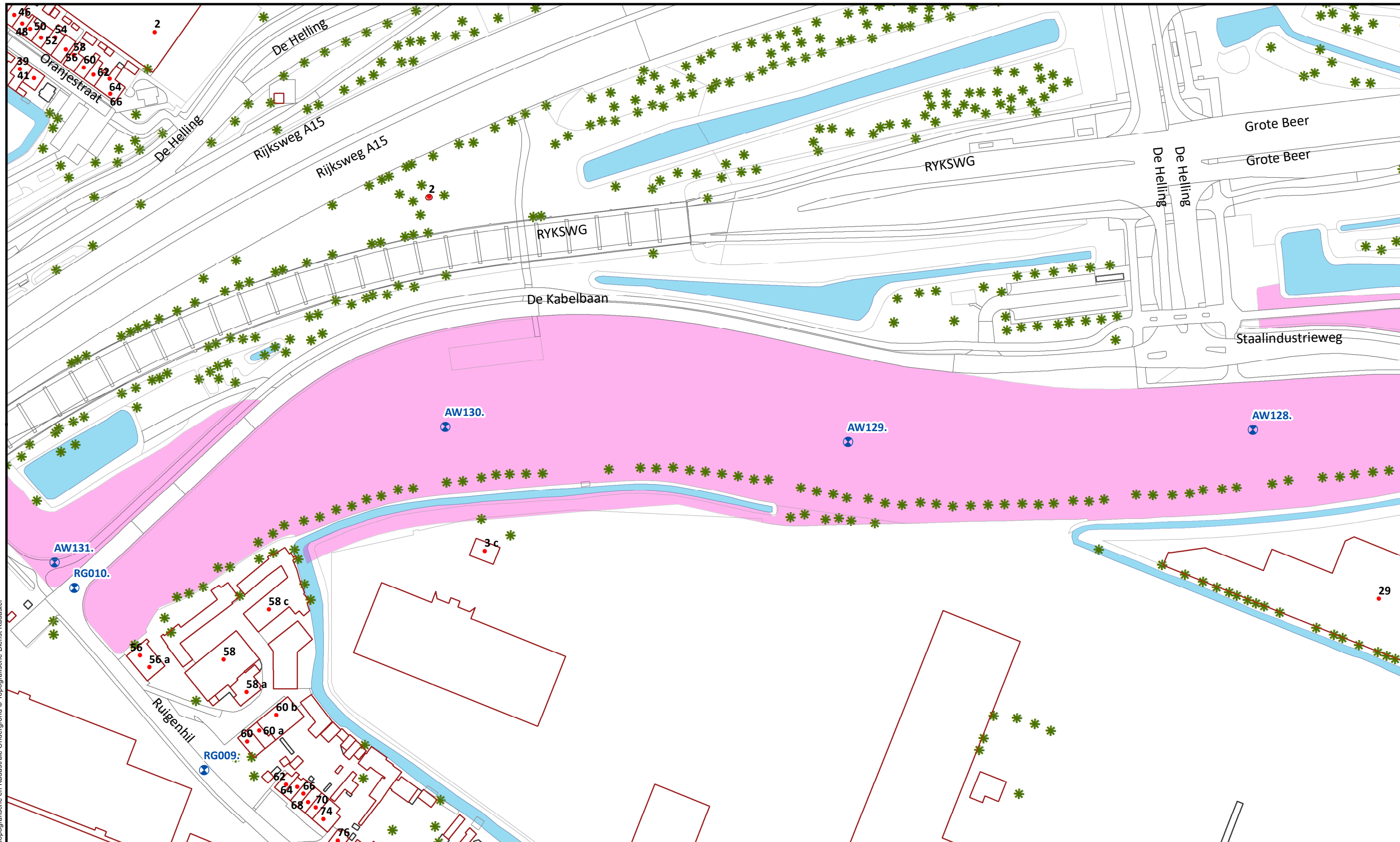
Hoewel bij de samenstelling van deze kaart de grootste zorgvuldigheid is betracht, kan Waterschap Rivierenland niet garanderen dat de informatie compleet, actueel en/of accuraat is. Waterschap Rivierenland aanvaardt dan ook geen enkele aansprakelijkheid voor schade ontstaan door gebruik van de informatie van deze kaart.







Topografische en kadastrale Ondergrond © Topografische Dienst Kadaster

<b>Beheervorm</b>  377 - Gefaseerd maaien en afvoeren type 1 (buitentalud vroeg)	<b>Referentielagen WSRL</b>  Dijkpalen (om 100m)  Bomen/struiken  Afrasteringen		Uitgifte Dijkpercelen 2024 veegronden, detailtekeningen	
			Traject: UDP2024: Papendrecht AW110-AW131	Bladnr.: 11
			Dijkpalen: AW110-AW131	Schaal: 1 : 1.500
			Aantal hectare traject: 16,91 ha	Formaat: A3
			Soort onderhoud traject: Gefaseerd maaien en afvoeren type 1 (buitentalud vroeg)	Getekend: lv
			Uitgifteduur: 1 jaar	Datum: 25/01/2024
			Bestandsnaam: UDP2024: Papendrecht AW110-AW131_detail_definitief.pdf	

Hoewel bij de samenstelling van deze kaart de grootste zorgvuldigheid is betracht, kan Waterschap Rivierenland niet garanderen dat de informatie compleet, actueel en/of accuraat is. Waterschap Rivierenland aanvaardt dan ook geen enkele aansprakelijkheid voor schade ontstaan door gebruik van de informatie van deze kaart.



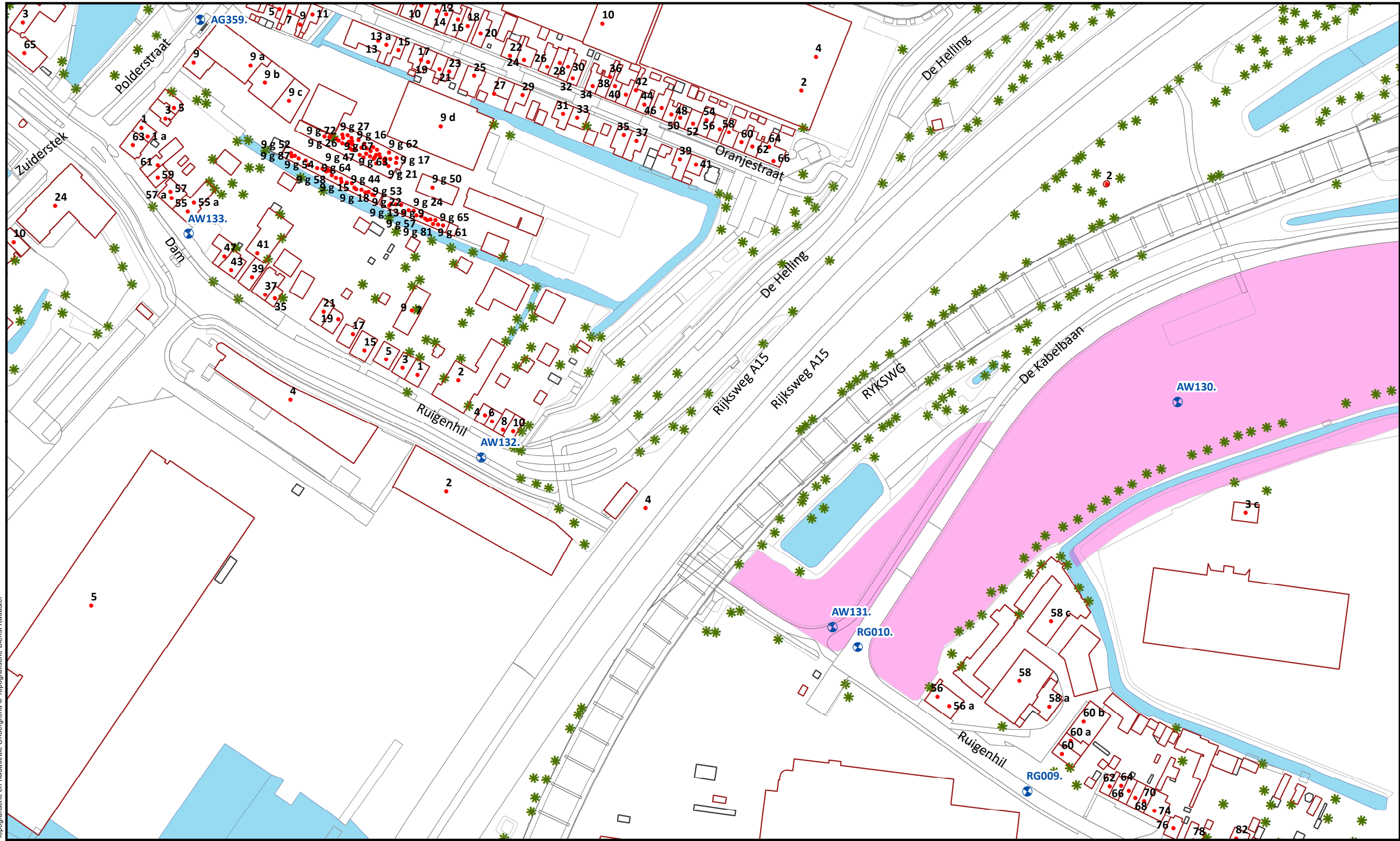
Topografische en kadastrale Ondergrond © Topografische Dienst Kadaster

<b>Beheervorm</b>	<b>Referentielagen WSRL</b>
 377 - Gefaseerd maaien en afvoeren type 1 (buitentalud vroeg)	 Dijkpalen (om 100m)
	 Bomen/struiken
	 Afrasteringen



Uitgifte Dijkpercelen 2024 veegronden, detailtekeningen	
Traject: UDP2024: Papendrecht AW110-AW131	Bladnr.: 12
Dijkpalen: AW110-AW131	Schaal: 1 :1.500
Aantal hectare traject: 16,91 ha	Formaat: A3
Soort onderhoud traject: Gefaseerd maaien en afvoeren type 1 (buitentalud vroeg)	Getekend: lv
Uitgifteduur: 1 jaar	Datum: 25/01/2024
Bestandsnaam: UDP2024: Papendrecht AW110-AW131_detail_definitief.pdf	

Hoewel bij de samenstelling van deze kaart de grootste zorgvuldigheid is betracht, kan Waterschap Rivierenland niet garanderen dat de informatie compleet, actueel en/of accuraat is. Waterschap Rivierenland aanvaardt dan ook geen enkele aansprakelijkheid voor schade ontstaan door gebruik van de informatie van deze kaart.



Topografische en kadastrale Ondergrond © Topografische Dienst Kadaster

<b>Beheervorm</b>  377 - Gefaseerd maaien en afvoeren type 1 (buitentalud vroeg)	<b>Referentielagen WSRL</b>  Dijkpalen (om 100m)  Bomen/struiken  Afrasteringen			Uitgifte Dijkpercelen 2024 veegronden, detailtekeningen Traject: UDP2024: Papendrecht AW110-AW131 Dijkpalen: AW110-AW131 Aantal hectare traject: 16,91 ha Soort onderhoud traject: Gefaseerd maaien en afvoeren type 1 (buitentalud vroeg) Uitgifteduur: 1 jaar Bestandsnaam: UDP2024: Papendrecht AW110-AW131_detail_definitief.pdf		Bladnr.: 13 Schaal: 1 : 1.500 Formaat: A3 Getekend: lv Datum: 25/01/2024

Hoewel bij de samenstelling van deze kaart de grootste zorgvuldigheid is betracht, kan Waterschap Rivierenland niet garanderen dat de informatie compleet, actueel en/of accuraat is. Waterschap Rivierenland aanvaardt dan ook geen enkele aansprakelijkheid voor schade ontstaan door gebruik van de informatie van deze kaart.