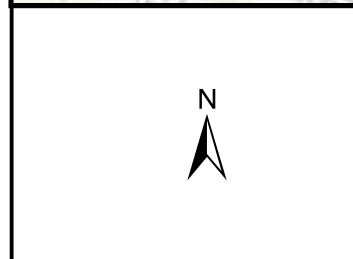


Esri Nederland, Community Map Contributors



**Legend**

Te onderhouden percelen

**Referentielagen WSRL**

Dijkpalen (om 100m)



Uitgifte Dijkpercelen 2024 veegronden, overzichtstekening	
Traject: UDP2024: Scheepswerf Deest - Tabakspant ND151-ND187	
Dijkpalen: ND151-ND187	Schaal: 1 : 10.000
Aantal hectare traject: 17,64 ha	Formaat: A3
Soort onderhoud traject: Gefaseerd maaien en afvoeren type 2 (binnentalud vroeg)	Getekend: lv
Uitgifteduur: 2 jaar	Datum: 25/01/2024
Bestandsnaam: UDP2024: Scheepswerf Deest - Tabakspant ND151-ND187_voorblad_def.pdf	

Hoewel bij de samenstelling van deze kaart de grootste zorgvuldigheid is betracht, kan Waterschap Rivierenland niet garanderen dat de informatie compleet, actueel en/of accuraat is. Waterschap Rivierenland aanvaardt dan ook geen enkele aansprakelijkheid voor schade ontstaan door gebruik van de informatie van deze kaart.



Topografische en Kadastrale Ondergrond © Topografische Dienst Kadaster

<b>Beheervorm</b>  378 - Gefaseerd maaien en afvoeren type 2 (binnentalud vroeg)	<b>Referentielagen WSRL</b>  Dijkpalen (om 100m)  Bomen/struiken  Afrasteringen		Uitgifte Dijkpercelen 2024 veegrunde, detailtekeningen	
			Traject: UDP2024: Scheepswerf Deest - Tabaksplant ND151-ND187	Bladnr.: 01
			Dijkpalen: ND151-ND187	Schaal: 1 : 1.500
			Aantal hectare traject: 17,64 ha	Formaat: A3
			Soort onderhoud traject: Gefaseerd maaien en afvoeren type 2 (binnentalud vroeg)	Getekend: lv
			Uitgifteduur: 1 jaar	Datum: 25/01/2024
			Bestandsnaam: UDP2024: Scheepswerf Deest - Tabaksplant ND151-ND187_detail_definitief.pdf	

Hoewel bij de samenstelling van deze kaart de grootste zorgvuldigheid is betracht, kan Waterschap Rivierenland niet garanderen dat de informatie compleet, actueel en/of accuraat is. Waterschap Rivierenland aanvaardt dan ook geen enkele aansprakelijkheid voor schade ontstaan door gebruik van de informatie van deze kaart.



Topografische en kadastrale Ondergrond © Topografische Dienst Kadaster

<b>Beheervorm</b>  378 - Gefaseerd maaien en afvoeren type 2 (binnentalud vroeg)	<b>Referentielagen WSRL</b>  Dijkpalen (om 100m)  Bomen/struiken  Afrasteringen			Uitgifte Dijkpercelen 2024 veegronde, detailtekeningen Traject: UDP2024: Scheepswerf Deest - Tabaksplant ND151-ND187		Bladnr.: 02
	Dijkpalen: ND151-ND187 Aantal hectare traject: 17,64 ha Soort onderhoud traject: Gefaseerd maaien en afvoeren type 2 (binnentalud vroeg)			Schaal: 1 :1.500 Formaat: A3 Getekend: lv	Datum: 25/01/2024	
Uitgifteduur: 1 jaar				Bestandsnaam: UDP2024: Scheepswerf Deest - Tabaksplant ND151-ND187_detail_definitief.pdf		

Hoewel bij de samenstelling van deze kaart de grootste zorgvuldigheid is betracht, kan Waterschap Rivierenland niet garanderen dat de informatie compleet, actueel en/of accuraat is. Waterschap Rivierenland aanvaardt dan ook geen enkele aansprakelijkheid voor schade ontstaan door gebruik van de informatie van deze kaart.



Topografische en kadastrale Ondergrond © Topografische Dienst Kadaster

<b>Beheervorm</b>  378 - Gefaseerd maaien en afvoeren type 2 (binnentalud vroeg)	<b>Referentielagen WSRL</b>  Dijkpalen (om 100m)  Bomen/struiken  Afrasteringen		Uitgifte Dijkpercelen 2024 veegronde, detailtekeningen	
			Traject: UDP2024: Scheepswerf Deest - Tabaksplant ND151-ND187	Bladnr.: 03
			Dijkpalen: ND151-ND187	Schaal: 1 :1.500
			Aantal hectare traject: 17,64 ha	Formaat: A3
			Soort onderhoud traject: Gefaseerd maaien en afvoeren type 2 (binnentalud vroeg)	Getekend: lv
			Uitgifteduur: 1 jaar	Datum: 25/01/2024
			Bestandsnaam: UDP2024: Scheepswerf Deest - Tabaksplant ND151-ND187_detail_definitief.pdf	

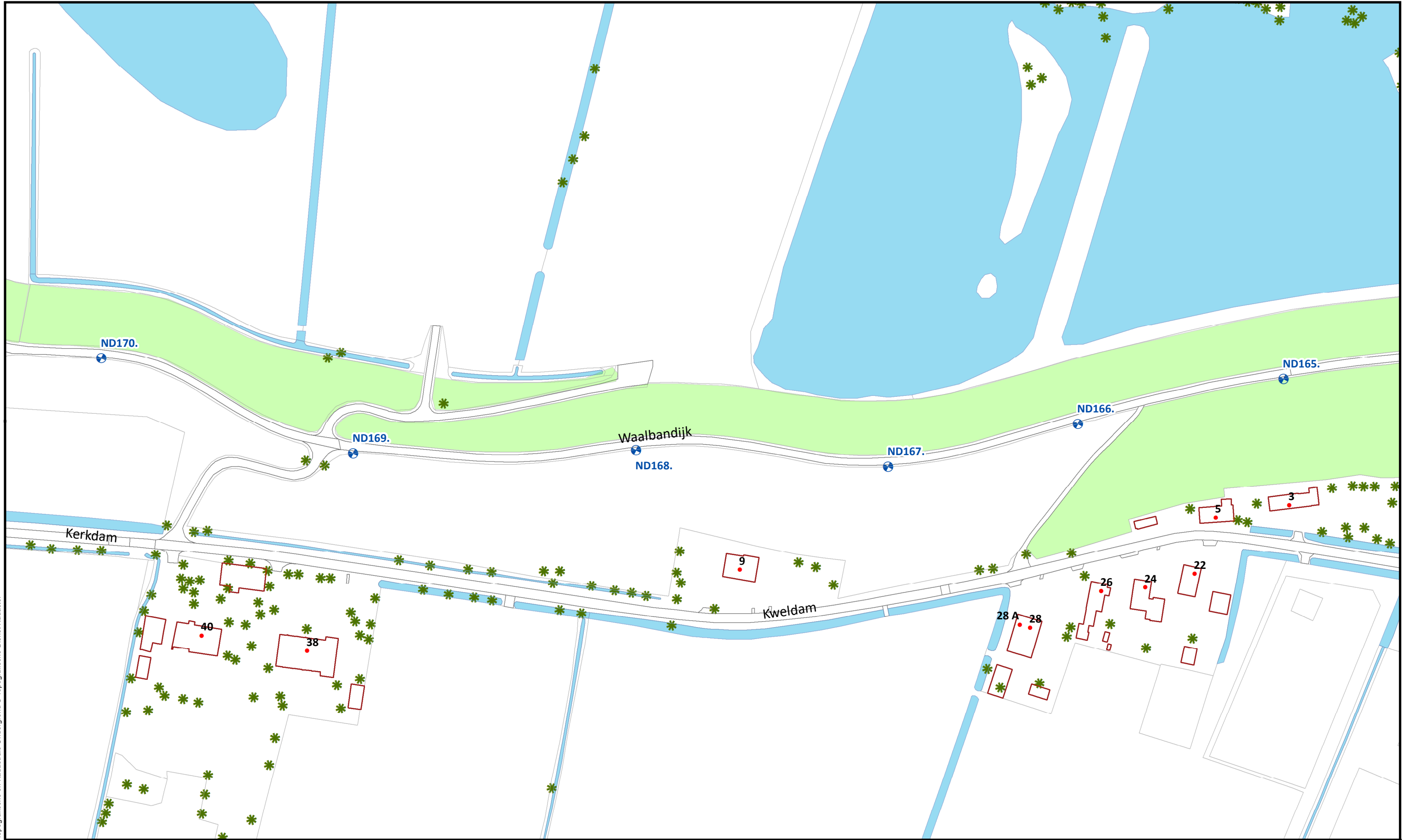
Hoewel bij de samenstelling van deze kaart de grootste zorgvuldigheid is betracht, kan Waterschap Rivierenland niet garanderen dat de informatie compleet, actueel en/of accuraat is. Waterschap Rivierenland aanvaardt dan ook geen enkele aansprakelijkheid voor schade ontstaan door gebruik van de informatie van deze kaart.



Topografische en kadastrale Ondergrond © Topografische Dienst Kadaster

<b>Beheervorm</b>  378 - Gefaseerd maaien en afvoeren type 2 (binnentalud vroeg)	<b>Referentielagen WSRL</b>  Dijkpalen (om 100m)  Bomen/struiken  Afrasteringen		Uitgifte Dijkpercelen 2024 veegrunde, detailtekeningen	
			Traject: UDP2024: Scheepswerf Deest - Tabaksplant ND151-ND187	Bladnr.: 04
			Dijkpalen: ND151-ND187	Schaal: 1 : 1.500
			Aantal hectare traject: 17,64 ha	Formaat: A3
			Soort onderhoud traject: Gefaseerd maaien en afvoeren type 2 (binnentalud vroeg)	Getekend: lv
			Uitgifteduur: 1 jaar	Datum: 25/01/2024
			Bestandsnaam: UDP2024: Scheepswerf Deest - Tabaksplant ND151-ND187_detail_definitief.pdf	

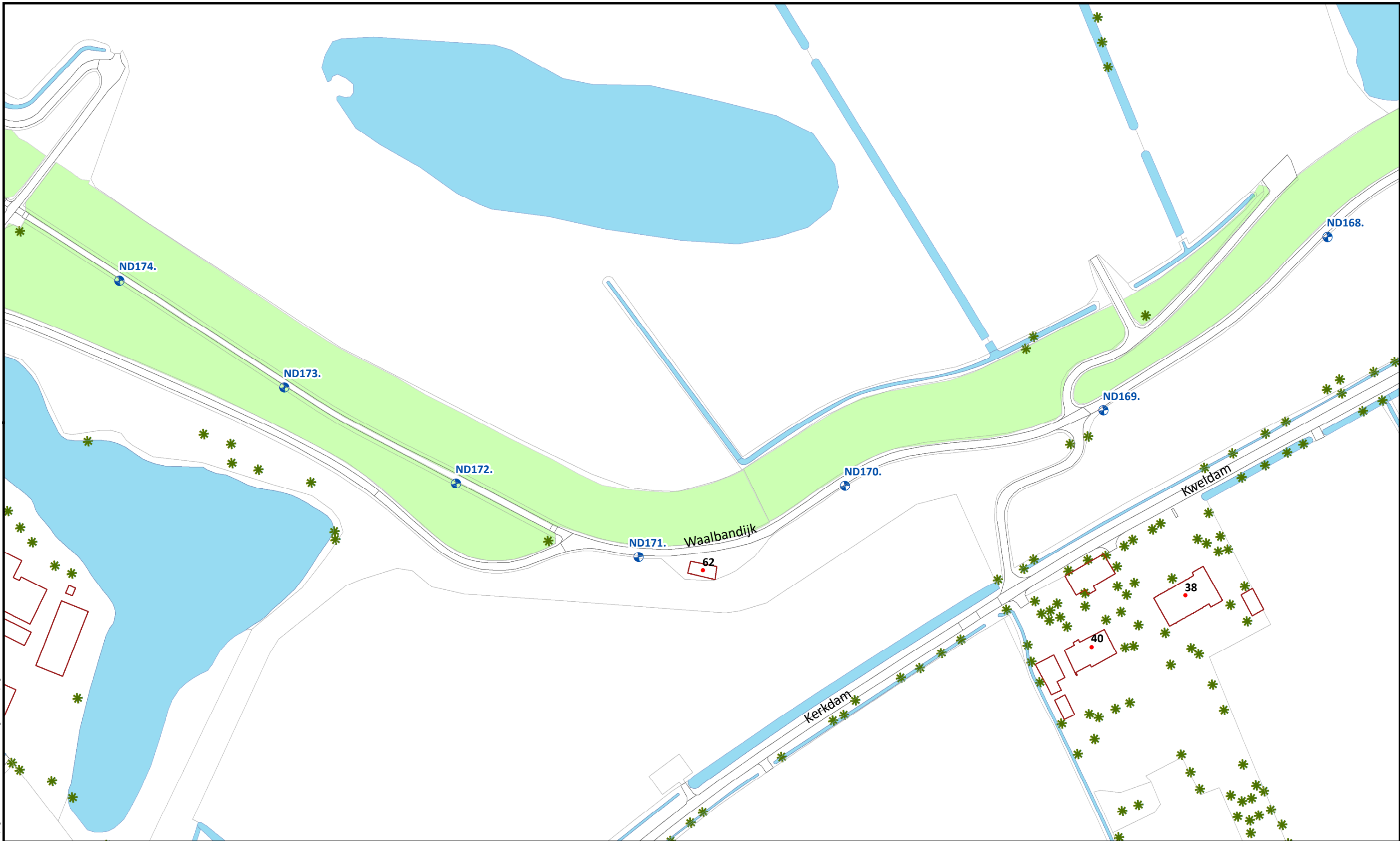
Hoewel bij de samenstelling van deze kaart de grootste zorgvuldigheid is betracht, kan Waterschap Rivierenland niet garanderen dat de informatie compleet, actueel en/of accuraat is. Waterschap Rivierenland aanvaardt dan ook geen enkele aansprakelijkheid voor schade ontstaan door gebruik van de informatie van deze kaart.



Topografische en kadastrale Ondergrond © Topografische Dienst Kadaster

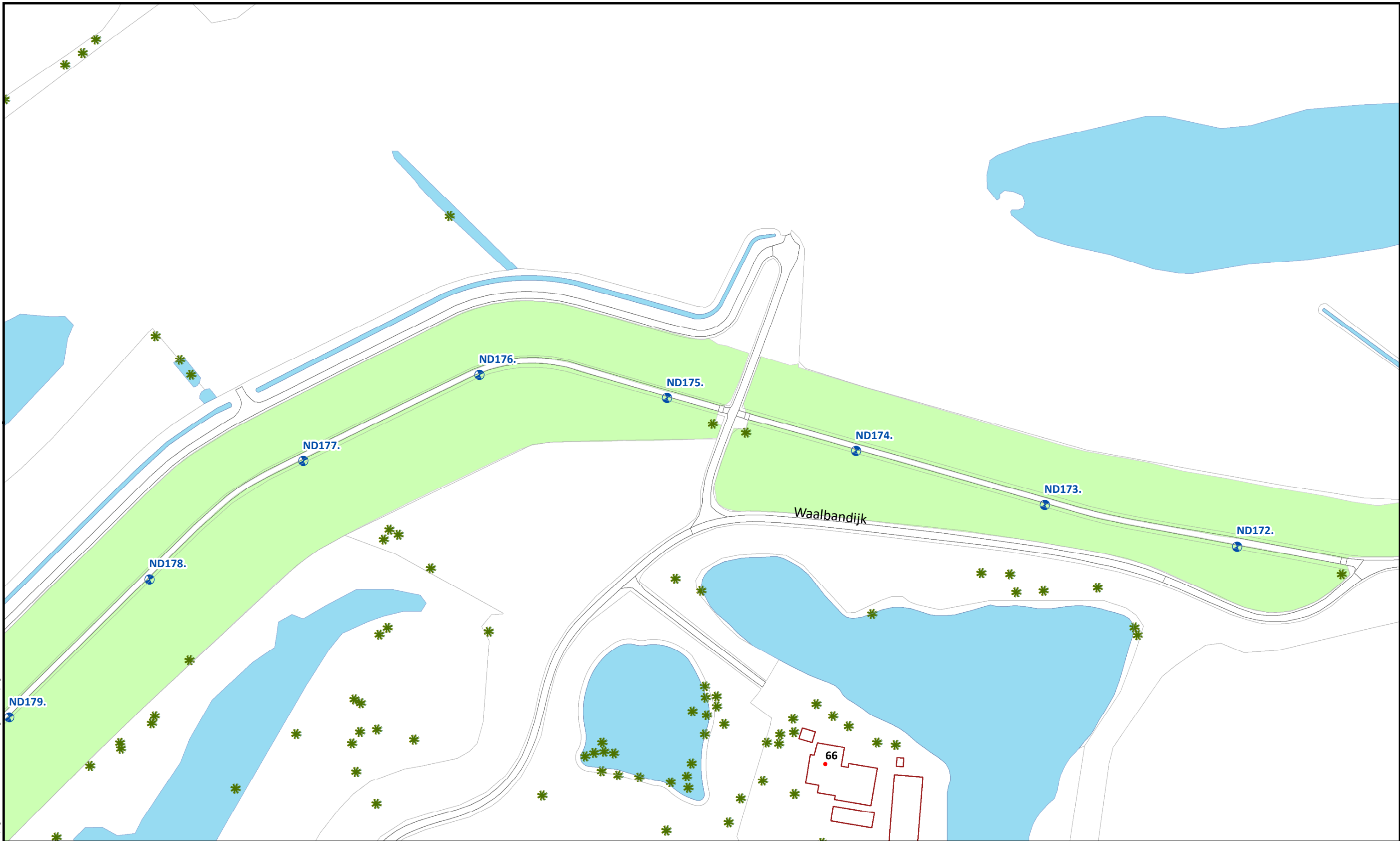
<b>Beheervorm</b>  378 - Gefaseerd maaien en afvoeren type 2 (binnentalud vroeg)	<b>Referentielagen WSRL</b>  Dijkpalen (om 100m)  Bomen/struiken  Afrasteringen		Uitgifte Dijkpercelen 2024 veegronde, detailtekeningen	
			Traject: UDP2024: Scheepswerf Deest - Tabaksplant ND151-ND187	Bladnr.: 05
			Dijkpalen: ND151-ND187	Schaal: 1 :1.500
			Aantal hectare traject: 17,64 ha	Formaat: A3
			Soort onderhoud traject: Gefaseerd maaien en afvoeren type 2 (binnentalud vroeg)	Getekend: lv
			Uitgifteduur: 1 jaar	Datum: 25/01/2024
			Bestandsnaam: UDP2024: Scheepswerf Deest - Tabaksplant ND151-ND187_detail_definitief.pdf	

Hoewel bij de samenstelling van deze kaart de grootste zorgvuldigheid is betracht, kan Waterschap Rivierenland niet garanderen dat de informatie compleet, actueel en/of accuraat is. Waterschap Rivierenland aanvaardt dan ook geen enkele aansprakelijkheid voor schade ontstaan door gebruik van de informatie van deze kaart.



<b>Beheervorm</b> 378 - Gefaseerd maaien en afvoeren type 2 (binnentalud vroeg)	<b>Referentielagen WSRL</b> Dijkpalen (om 100m) Bomen/struiken Afrasteringen	 <b>Waterschap Rivierenland</b>	Uitgifte Dijkpercelen 2024 veegronde, detailtekeningen	
			Traject: UDP2024: Scheepswerf Deest - Tabaksplant ND151-ND187 Dijkpalen: ND151-ND187 Aantal hectare traject: 17,64 ha Soort onderhoud traject: Gefaseerd maaien en afvoeren type 2 (binnentalud vroeg) Uitgifteduur: 1 jaar Bestandsnaam: UDP2024: Scheepswerf Deest - Tabaksplant ND151-ND187_detail_definitief.pdf	Bladnr.: 06 Schaal: 1 :1.500 Formaat: A3 Getekend: lv Datum: 25/01/2024

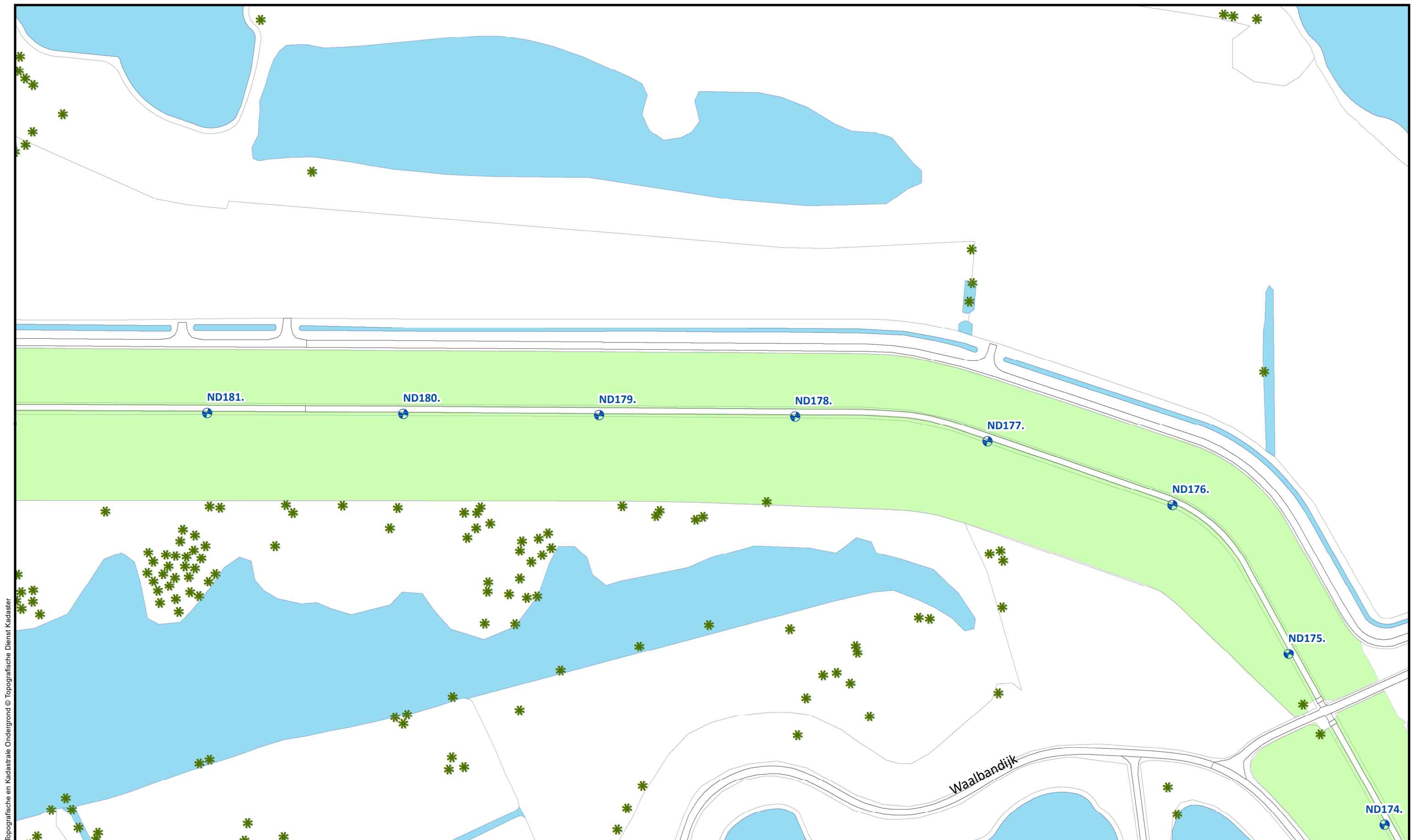
Hoewel bij de samenstelling van deze kaart de grootste zorgvuldigheid is betracht, kan Waterschap Rivierenland niet garanderen dat de informatie compleet, actueel en/of accuraat is. Waterschap Rivierenland aanvaardt dan ook geen enkele aansprakelijkheid voor schade ontstaan door gebruik van de informatie van deze kaart.



<b>Beheervorm</b>  378 - Gefaseerd maaien en afvoeren type 2 (binnentalud vroeg)	<b>Referentielagen WSRL</b>  Dijkpalen (om 100m)  Bomen/struiken  Afrasteringen			Uitgifte Dijkpercelen 2024 veegronde, detailtekeningen Traject: UDP2024: Scheepswerf Deest - Tabaksplant ND151-ND187		Bladnr.: 07
	Aantal hectare traject: 17,64 ha Soort onderhoud traject: Gefaseerd maaien en afvoeren type 2 (binnentalud vroeg)			Schaal: 1 :1.500 Formaat: A3 Getekend: lv Datum: 25/01/2024		
Uitgifteduur: 1 jaar Bestandsnaam: UDP2024: Scheepswerf Deest - Tabaksplant ND151-ND187_detail_definitief.pdf						

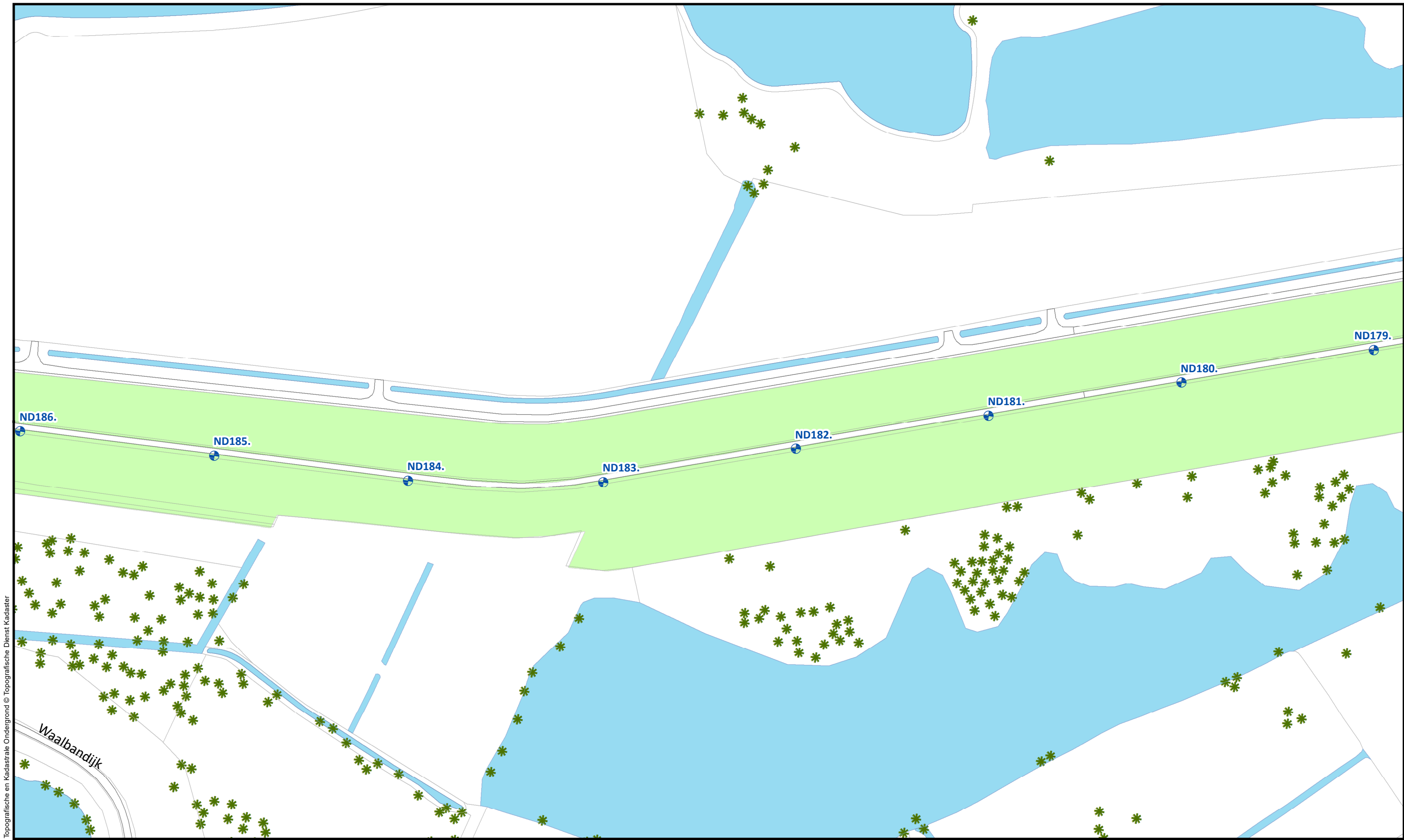
Hoewel bij de samenstelling van deze kaart de grootste zorgvuldigheid is betracht, kan Waterschap Rivierenland niet garanderen dat de informatie compleet, actueel en/of accuraat is. Waterschap Rivierenland aanvaardt dan ook geen enkele aansprakelijkheid voor schade ontstaan door gebruik van de informatie van deze kaart.





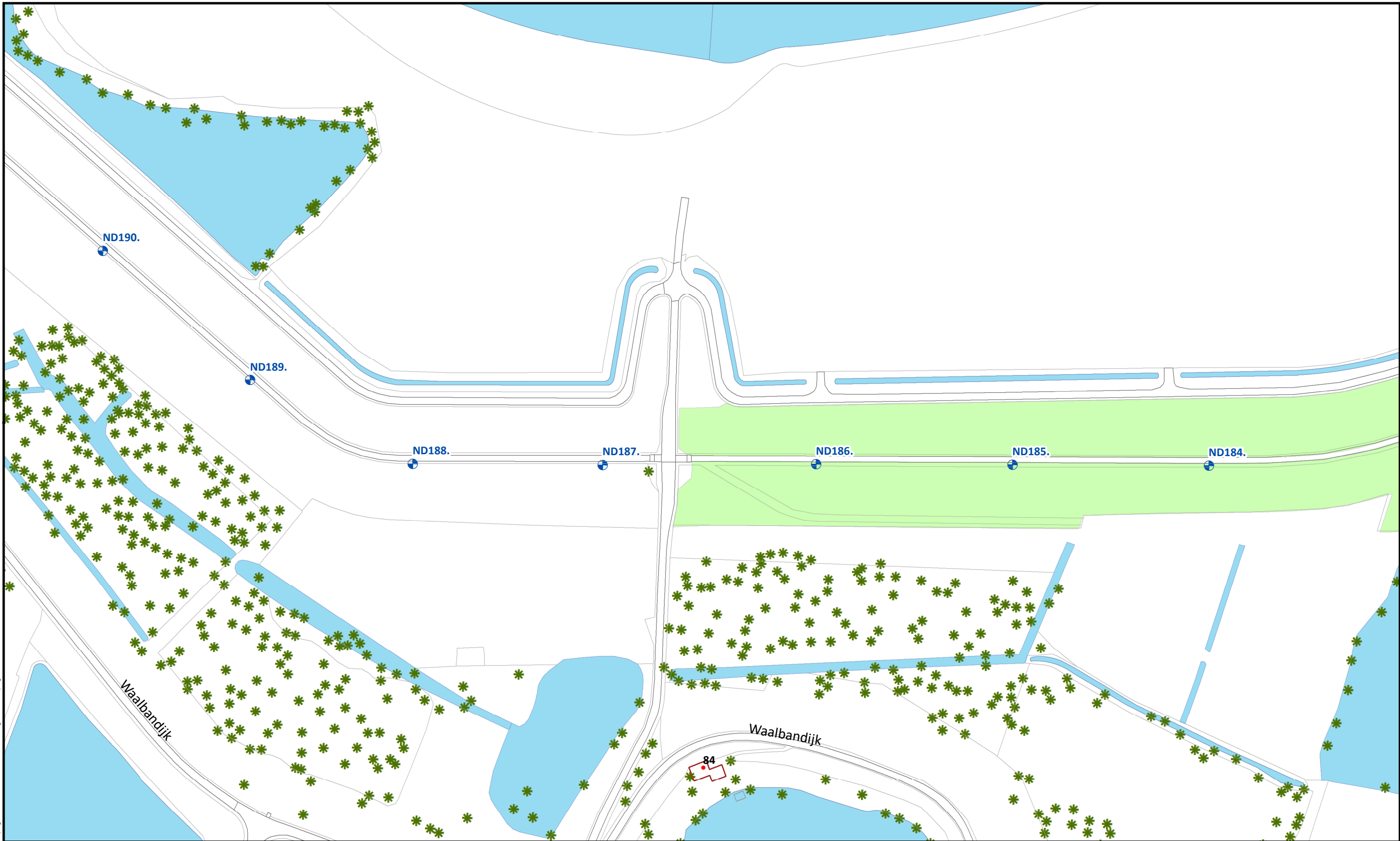
Topografische en kadastrale Ondergrond © Topografische Dienst Kadaster

<b>Beheervorm</b>  378 - Gefaseerd maaien en afvoeren type 2 (binnentalud vroeg)	<b>Referentielagen WSRL</b>  Dijkpalen (om 100m)  Bomen/struiken  Afrasteringen			Uitgifte Dijkpercelen 2024 veegronde, detailtekeningen Traject: UDP2024: Scheepswerf Deest - Tabaksplant ND151-ND187 Dijkpalen: ND151-ND187 Aantal hectare traject: 17,64 ha Soort onderhoud traject: Gefaseerd maaien en afvoeren type 2 (binnentalud vroeg) Uitgifteduur: 1 jaar Bestandsnaam: UDP2024: Scheepswerf Deest - Tabaksplant ND151-ND187_detail_definitief.pdf		Bladnr.: 08 Schaal: 1 : 1.500 Formaat: A3 Getekend: lv Datum: 25/01/2024
	Hoewel bij de samenstelling van deze kaart de grootste zorgvuldigheid is betracht, kan Waterschap Rivierenland niet garanderen dat de informatie compleet, actueel en/of accuraat is. Waterschap Rivierenland aanvaardt dan ook geen enkele aansprakelijkheid voor schade ontstaan door gebruik van de informatie van deze kaart.					



Topografische en Kadastrale Ondergrond © Topografische Dienst Kadaster

<b>Beheervorm</b>  378 - Gefaseerd maaien en afvoeren type 2 (binnentalud vroeg)	<b>Referentielagen WSRL</b>  Dijkpalen (om 100m)  Bomen/struiken  Afrasteringen			Uitgifte Dijkpercelen 2024 veegronde, detailtekeningen Traject: UDP2024: Scheepswerf Deest - Tabaksplant ND151-ND187 Dijkpalen: ND151-ND187 Aantal hectare traject: 17,64 ha Soort onderhoud traject: Gefaseerd maaien en afvoeren type 2 (binnentalud vroeg) Uitgifteduur: 1 jaar Bestandsnaam: UDP2024: Scheepswerf Deest - Tabaksplant ND151-ND187_detail_definitief.pdf		Bladnr.: 09 Schaal: 1 :1.500 Formaat: A3 Getekend: lv Datum: 25/01/2024
	Hoewel bij de samenstelling van deze kaart de grootste zorgvuldigheid is betracht, kan Waterschap Rivierenland niet garanderen dat de informatie compleet, actueel en/of accuraat is. Waterschap Rivierenland aanvaardt dan ook geen enkele aansprakelijkheid voor schade ontstaan door gebruik van de informatie van deze kaart.					



<b>Beheervorm</b> 378 - Gefaseerd maaien en afvoeren type 2 (binnentalud vroeg)	<b>Referentielagen WSRL</b> Dijkpalen (om 100m) Bomen/struiken Afrasteringen		 <b>Waterschap Rivierenland</b>	Uitgifte Dijkpercelen 2024 veegronden, detailtekeningen	
				Traject: UDP2024: Scheepswerf Deest - Tabaksplant ND151-ND187	Bladnr.: 10
				Dijkpalen: ND151-ND187	Schaal: 1 :1.500
				Aantal hectare traject: 17,64 ha	Formaat: A3
				Soort onderhoud traject: Gefaseerd maaien en afvoeren type 2 (binnentalud vroeg)	Getekend: lv
				Uitgifteduur: 1 jaar	Datum: 25/01/2024
				Bestandsnaam: UDP2024: Scheepswerf Deest - Tabaksplant ND151-ND187_detail_definitief.pdf	

Hoewel bij de samenstelling van deze kaart de grootste zorgvuldigheid is betracht, kan Waterschap Rivierenland niet garanderen dat de informatie compleet, actueel en/of accuraat is. Waterschap Rivierenland aanvaardt dan ook geen enkele aansprakelijkheid voor schade ontstaan door gebruik van de informatie van deze kaart.