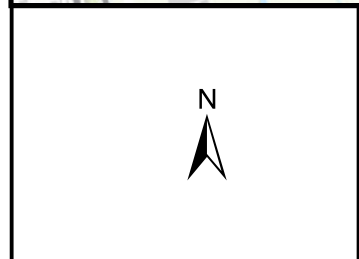


Esri Nederland, Community Map Contributors



Referentielagen WSRL

● Referentiepunt (om 1000m)

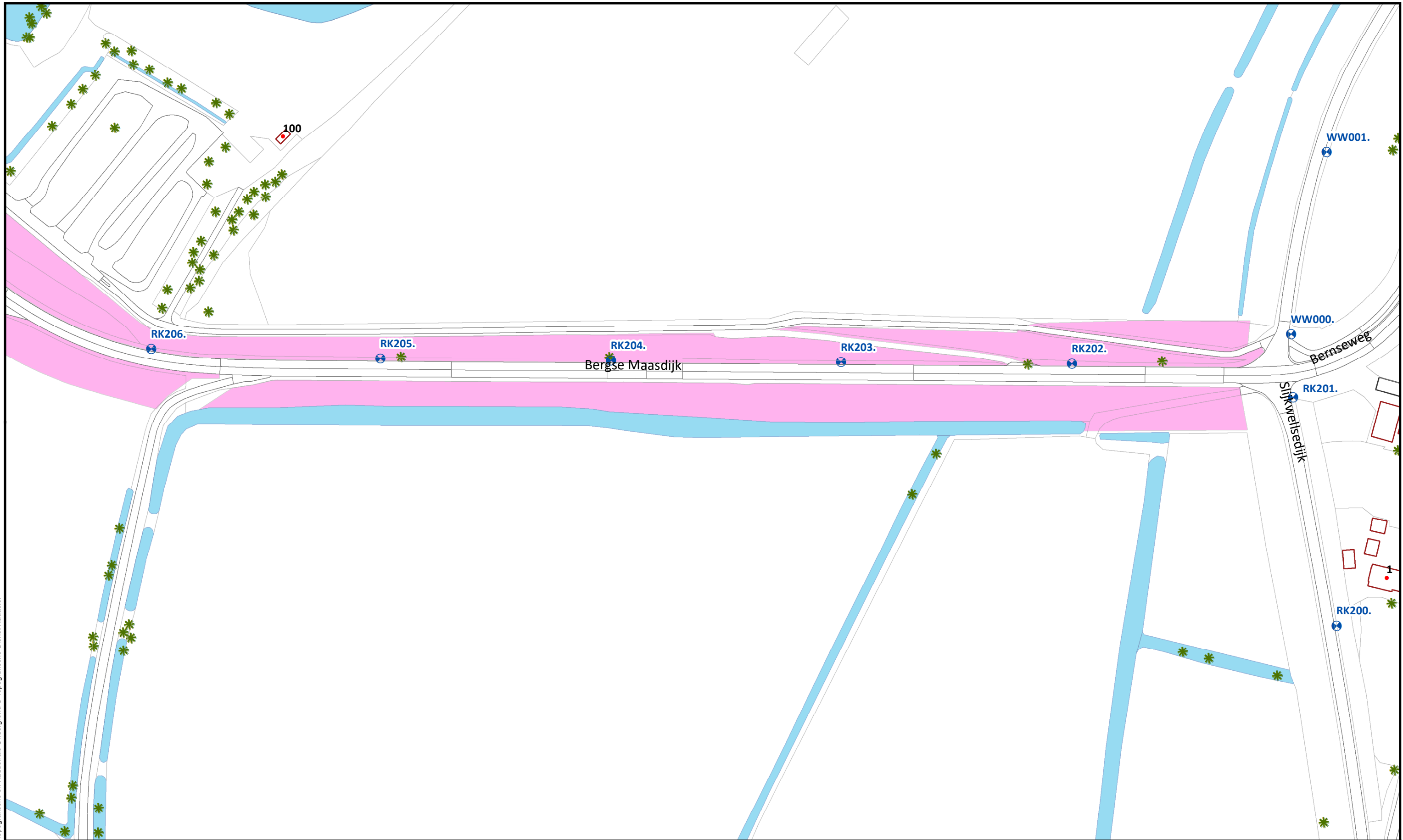
Legend

■ Te onderhouden percelen



Uitgifte Dijkpercelen 2024 veegrunde, overzichtstekening	
Traject: UDP2024: Well - Kromme Nol RK201-RK248	
Dijkpalen: RK201-RK248	Schaal: 1:14.000
Aantal hectare traject: 16,04 ha	Formaat: A3
Soort onderhoud traject: Gefaseerd maaien en afvoeren type 1 (buitentalud vroeg)	Getekend: lv
Uitgifteduur: 2 jaar	Datum: 25/01/2024
Bestandsnaam: UDP2024: Well - Kromme Nol RK201-RK248_voorblad_def.pdf	

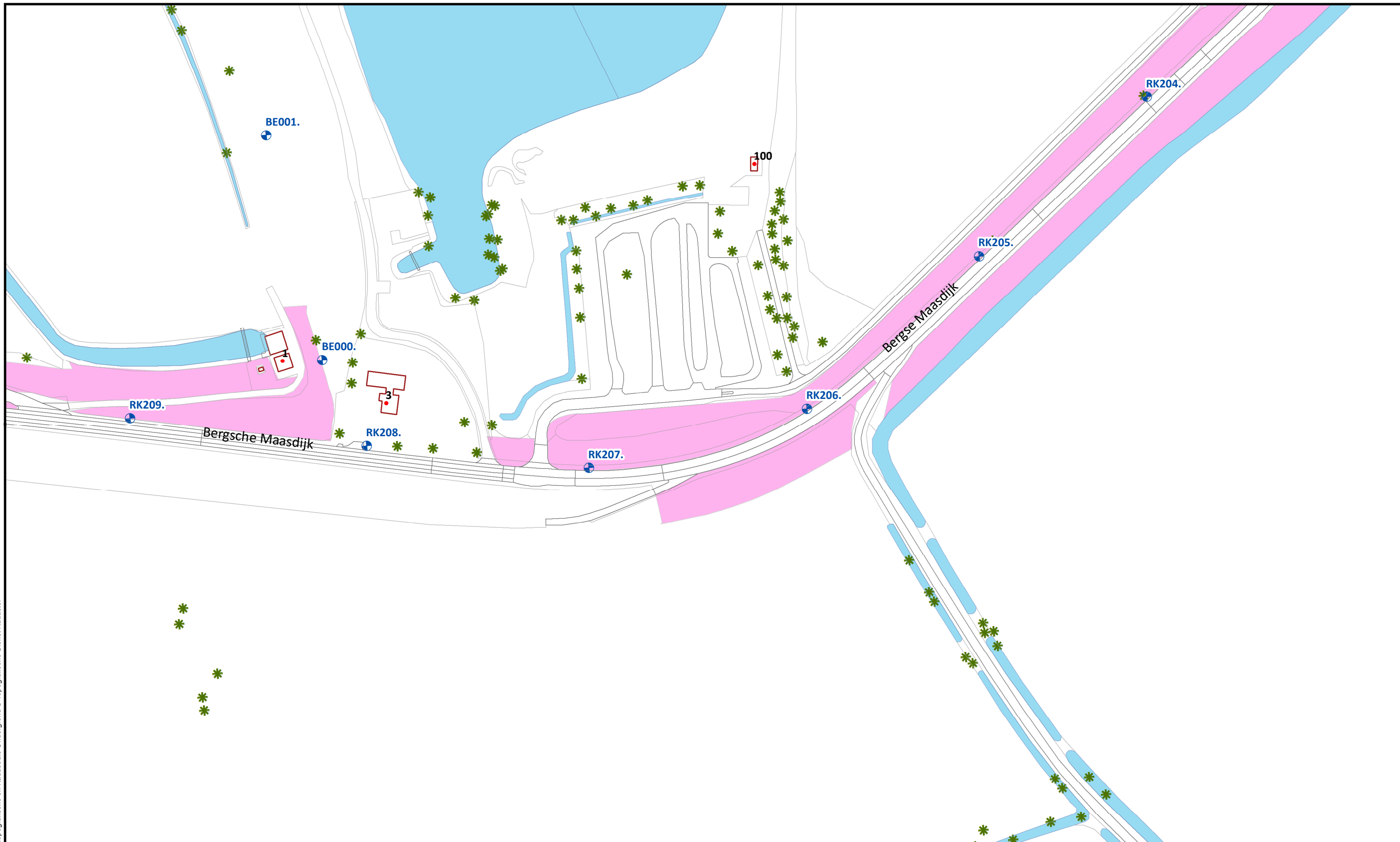
Hoewel bij de samenstelling van deze kaart de grootste zorgvuldigheid is betracht, kan Waterschap Rivierenland niet garanderen dat de informatie compleet, actueel en/of accuraat is. Waterschap Rivierenland aanvaardt dan ook geen enkele aansprakelijkheid voor schade ontstaan door gebruik van de informatie van deze kaart.



Beheervorm 378 - Gefaseerd maaien en afvoeren type 2 (binnentalud vroeg) 377 - Gefaseerd maaien en afvoeren type 1 (buitentalud vroeg)	Referentielagen WSRL Dijkpalen (om 100m) Bomen/struiken Afrasteringen		Uitgifte Dijkpercelen 2024 veegronde, detailtekeningen	
			Traject: UDP2024: Well - Kromme Nol RK201-RK248	Bladnr.: 01
			Dijkpalen: RK201-RK248	Schaal: 1 :1.500
			Aantal hectare traject: 16,04 ha	Formaat: A3
			Soort onderhoud traject: Gefaseerd maaien en afvoeren type 1 (buitentalud vroeg)	Getekend: lv
			Uitgifteduur: 1 jaar	Datum: 25/01/2024
			Bestandsnaam: UDP2024: Well - Kromme Nol RK201-RK248_detail_definitief.pdf	

Hoewel bij de samenstelling van deze kaart de grootste zorgvuldigheid is betracht, kan Waterschap Rivierenland niet garanderen dat de informatie compleet, actueel en/of accuraat is. Waterschap Rivierenland aanvaardt dan ook geen enkele aansprakelijkheid voor schade ontstaan door gebruik van de informatie van deze kaart.

Topografische en kadastrale Ondergrond © Topografische Dienst Kadaster



Beheervorm
 377 - Gefaseerd maaien en afvoeren type 1 (buitentalud vroeg)

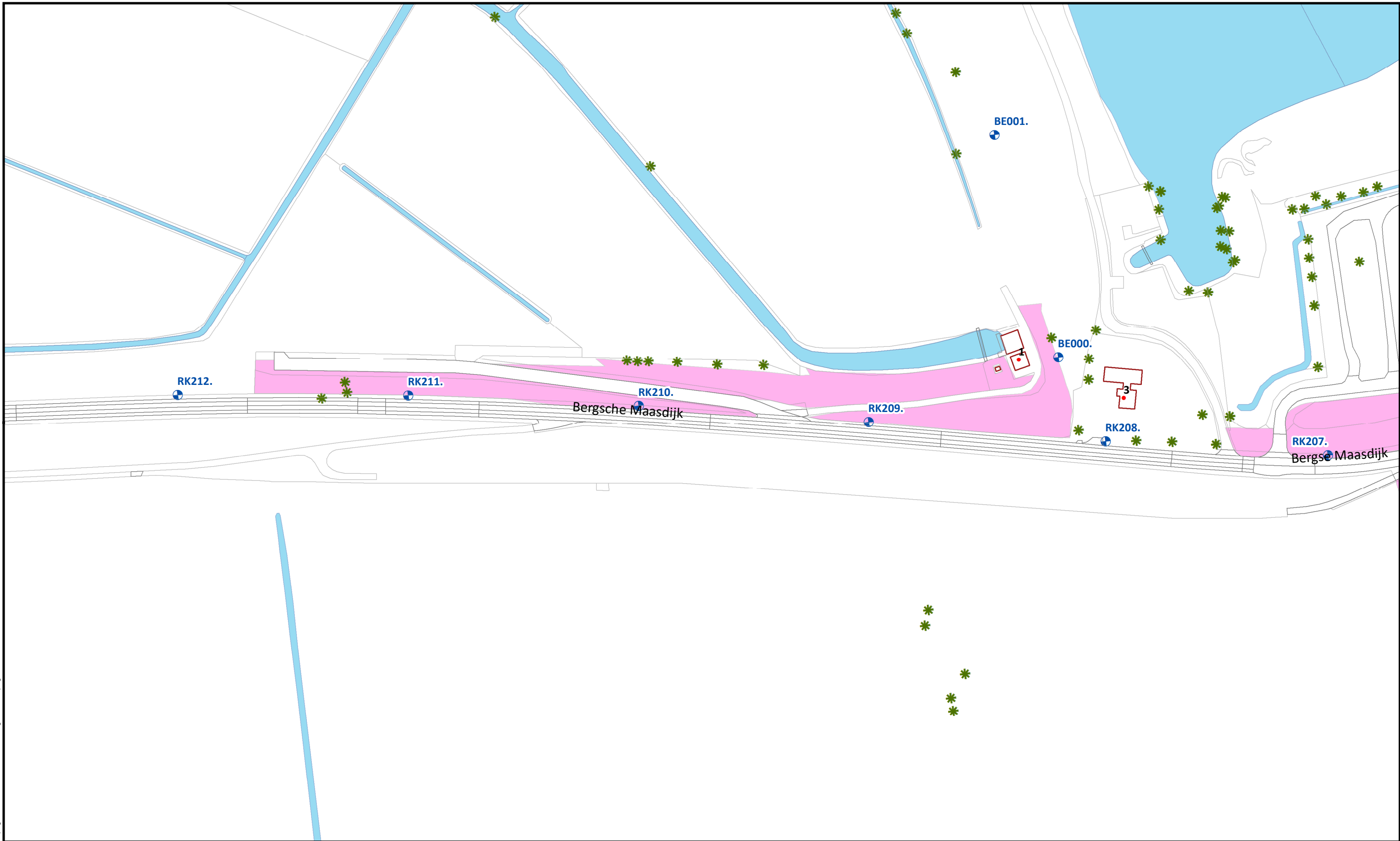
Referentielagen WSRL

- Dijkpalen (om 100m)
- Bomen/struiken
- Afrasteringen



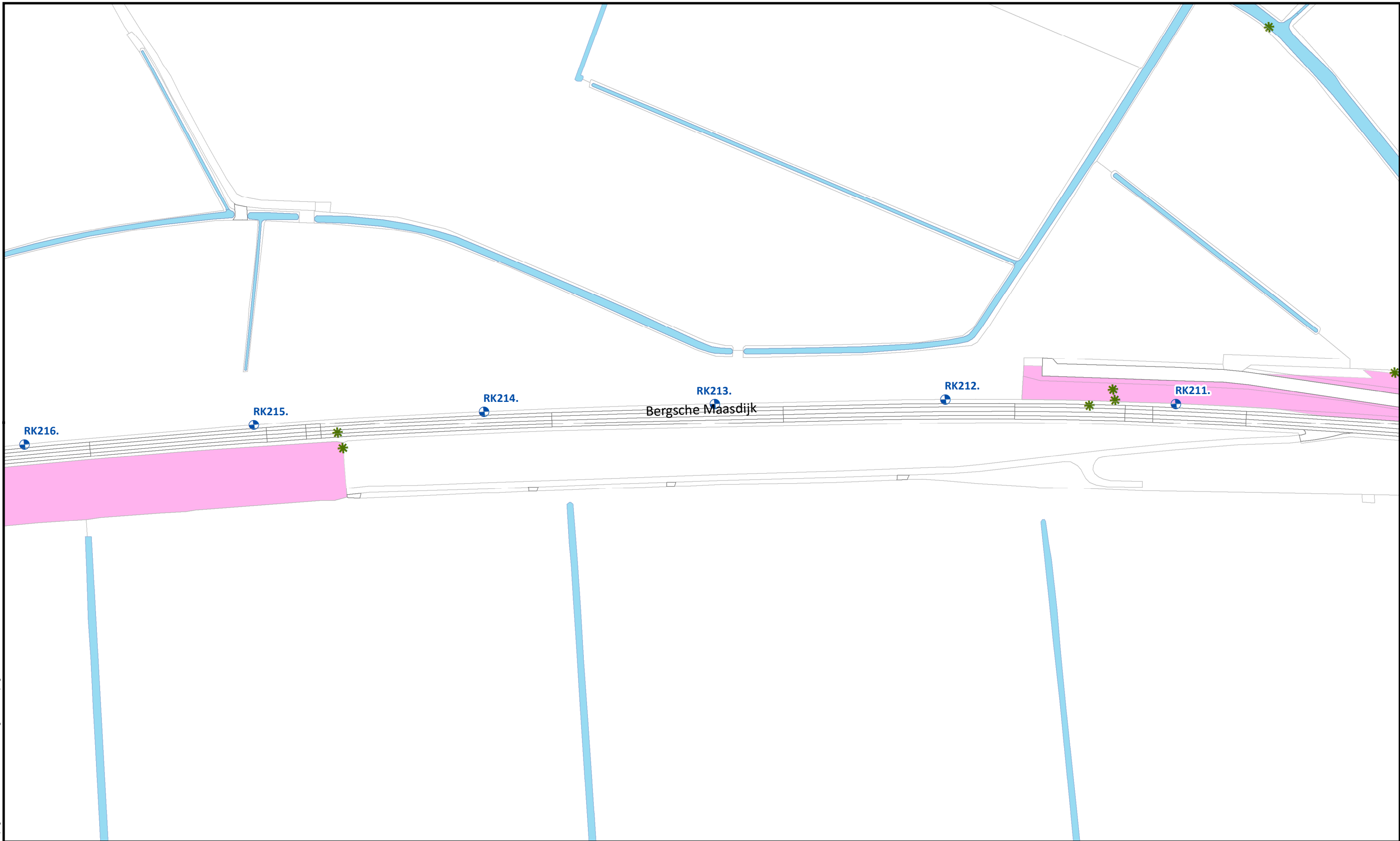
Uitgifte Dijkpercelen 2024 veegronde, detailtekeningen	
Traject: UDP2024: Well - Kromme Nol RK201-RK248	Bladnr.: 02
Dijkpalen: RK201-RK248	Schaal: 1 :1.500
Aantal hectare traject: 16,04 ha	Formaat: A3
Soort onderhoud traject: Gefaseerd maaien en afvoeren type 1 (buitentalud vroeg)	Getekend: lv
Uitgifteduur: 1 jaar	Datum: 25/01/2024
Bestandsnaam: UDP2024: Well - Kromme Nol RK201-RK248_detail_definitief.pdf	

Hoewel bij de samenstelling van deze kaart de grootste zorgvuldigheid is betracht, kan Waterschap Rivierenland niet garanderen dat de informatie compleet, actueel en/of accuraat is. Waterschap Rivierenland aanvaardt dan ook geen enkele aansprakelijkheid voor schade ontstaan door gebruik van de informatie van deze kaart.



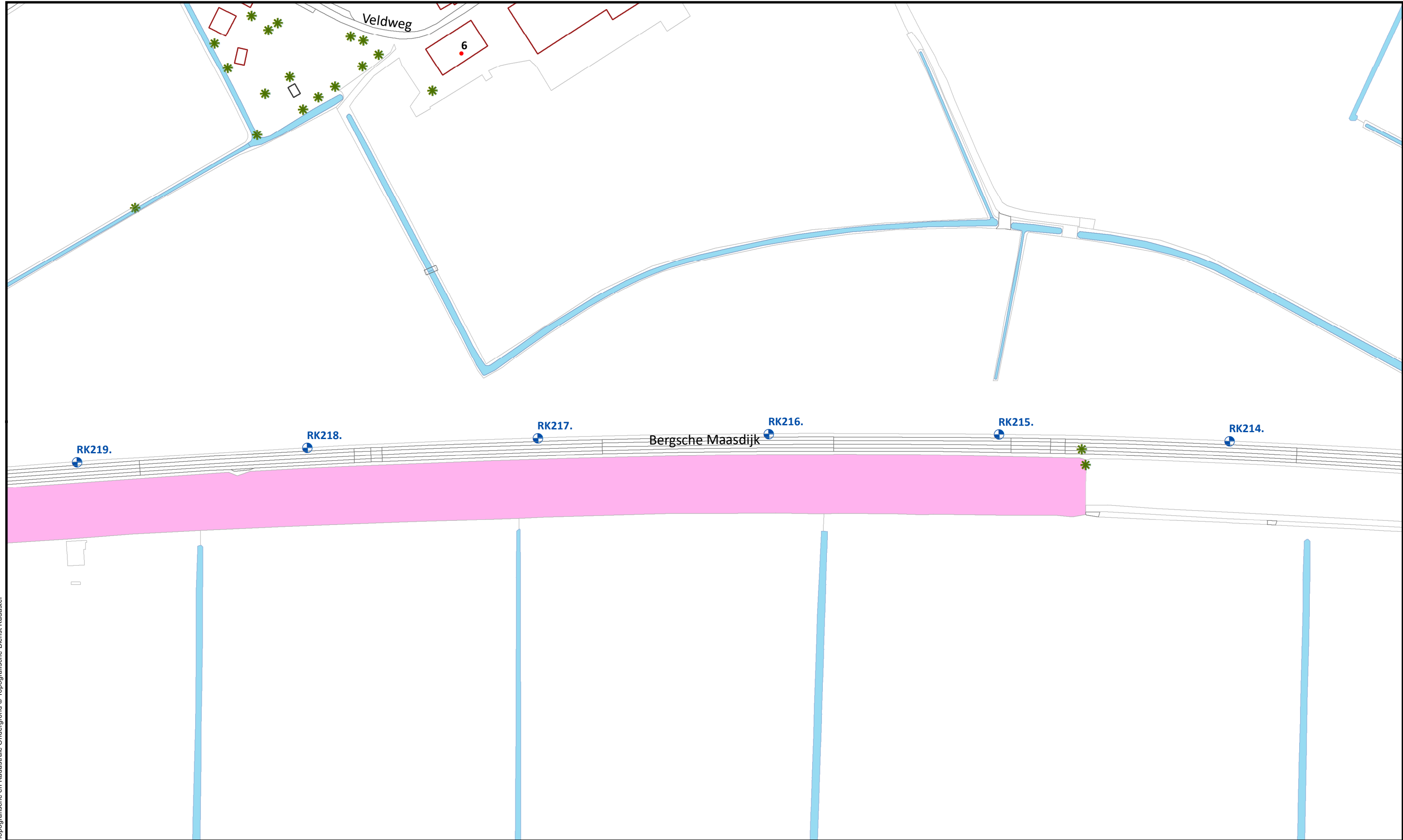
Beheervorm 377 - Gefaseerd maaien en afvoeren type 1 (buitentalud vroeg)	Referentielagen WSRL Dijkpalen (om 100m) Bomen/struiken Afrasteringen	 Waterschap Rivierenland	Uitgifte Dijkpercelen 2024 veegronde, detailtekeningen	
			Traject: UDP2024: Well - Kromme Nol RK201-RK248	Bladnr.: 03
			Dijkpalen: RK201-RK248	Schaal: 1 :1.500
			Aantal hectare traject: 16,04 ha	Formaat: A3
			Soort onderhoud traject: Gefaseerd maaien en afvoeren type 1 (buitentalud vroeg)	Getekend: lv
			Uitgifteduur: 1 jaar	Datum: 25/01/2024
			Bestandsnaam: UDP2024: Well - Kromme Nol RK201-RK248_detail_definitief.pdf	

Hoewel bij de samenstelling van deze kaart de grootste zorgvuldigheid is betracht, kan Waterschap Rivierenland niet garanderen dat de informatie compleet, actueel en/of accuraat is. Waterschap Rivierenland aanvaardt dan ook geen enkele aansprakelijkheid voor schade ontstaan door gebruik van de informatie van deze kaart.



Beheervorm  377 - Gefaseerd maaien en afvoeren type 1 (buitentalud vroeg)	Referentielagen WSRL			Uitgifte Dijkpercelen 2024 veegrunde, detailtekeningen		
	 Dijkpalen (om 100m)			Traject: UDP2024: Well - Kromme Nol RK201-RK248		Bladnr.: 04
	 Bomen/struiken			Dijkpalen: RK201-RK248		Schaal: 1 :1.500
	 Afrasteringen			Aantal hectare traject: 16,04 ha		Formaat: A3
				Soort onderhoud traject: Gefaseerd maaien en afvoeren type 1 (buitentalud vroeg)		Getekend: lv
				Uitgifteduur: 1 jaar		Datum: 25/01/2024
		Bestandsnaam: UDP2024: Well - Kromme Nol RK201-RK248_detail_definitief.pdf				

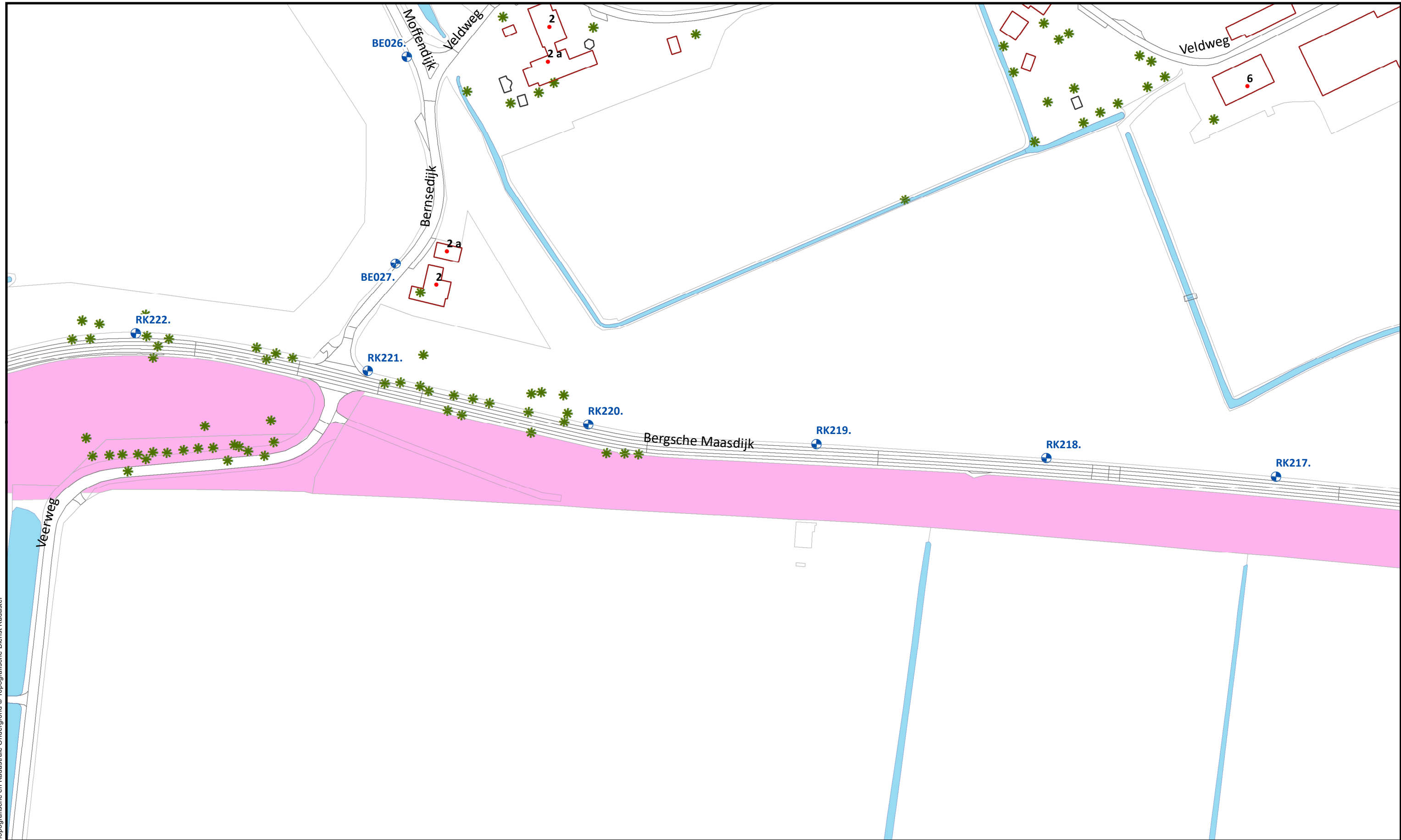
Hoewel bij de samenstelling van deze kaart de grootste zorgvuldigheid is betracht, kan Waterschap Rivierenland niet garanderen dat de informatie compleet, actueel en/of accuraat is. Waterschap Rivierenland aanvaardt dan ook geen enkele aansprakelijkheid voor schade ontstaan door gebruik van de informatie van deze kaart.








Topografische en kadastrale Ondergrond © Topografische Dienst Kadaster

Beheervorm  377 - Gefaseerd maaien en afvoeren type 1 (buitentalud vroeg)	Referentielagen WSRL  Dijkpalen (om 100m)  Bomen/struiken  Afrasteringen		Uitgifte Dijkpercelen 2024 veegronde, detailtekeningen	
			Traject: UDP2024: Well - Kromme Nol RK201-RK248	Bladnr.: 05
			Dijkpalen: RK201-RK248	Schaal: 1 :1.500
			Aantal hectare traject: 16,04 ha	Formaat: A3
			Soort onderhoud traject: Gefaseerd maaien en afvoeren type 1 (buitentalud vroeg)	Getekend: lv
			Uitgifteduur: 1 jaar	Datum: 25/01/2024
			Bestandsnaam: UDP2024: Well - Kromme Nol RK201-RK248_detail_definitief.pdf	

Hoewel bij de samenstelling van deze kaart de grootste zorgvuldigheid is betracht, kan Waterschap Rivierenland niet garanderen dat de informatie compleet, actueel en/of accuraat is. Waterschap Rivierenland aanvaardt dan ook geen enkele aansprakelijkheid voor schade ontstaan door gebruik van de informatie van deze kaart.



Topografische en kadastrale Ondergrond © Topografische Dienst Kadaster

	Beheervorm	Referentielagen WSRL  Dijkpalen (om 100m)  Bomen/struiken  Afrasteringen	 Waterschap Rivierenland	Uitgifte Dijkpercelen 2024 veegronde, detailtekeningen	
	 377 - Gefaseerd maaien en afvoeren type 1 (buitentalud vroeg)			Traject: UDP2024: Well - Kromme Nol RK201-RK248 Dijkpalen: RK201-RK248 Aantal hectare traject: 16,04 ha Soort onderhoud traject: Gefaseerd maaien en afvoeren type 1 (buitentalud vroeg) Uitgifteduur: 1 jaar Bestandsnaam: UDP2024: Well - Kromme Nol RK201-RK248_detail_definitief.pdf	Bladnr.: 06 Schaal: 1 :1.500 Formaat: A3 Getekend: lv Datum: 25/01/2024

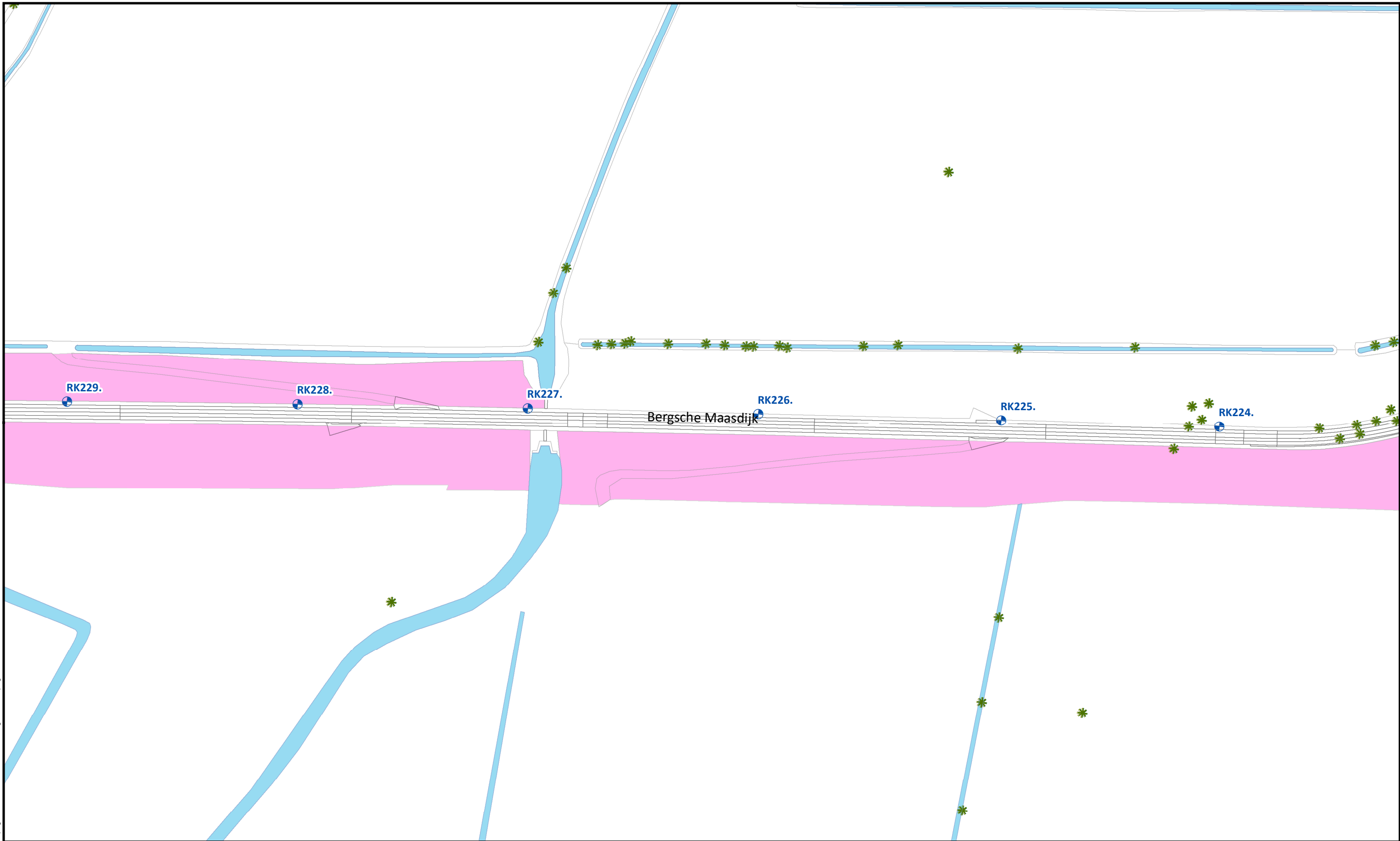
Hoewel bij de samenstelling van deze kaart de grootste zorgvuldigheid is betracht, kan Waterschap Rivierenland niet garanderen dat de informatie compleet, actueel en/of accuraat is. Waterschap Rivierenland aanvaardt dan ook geen enkele aansprakelijkheid voor schade ontstaan door gebruik van de informatie van deze kaart.



Topografische en kadastrale Ondergrond © Topografische Dienst Kadaster

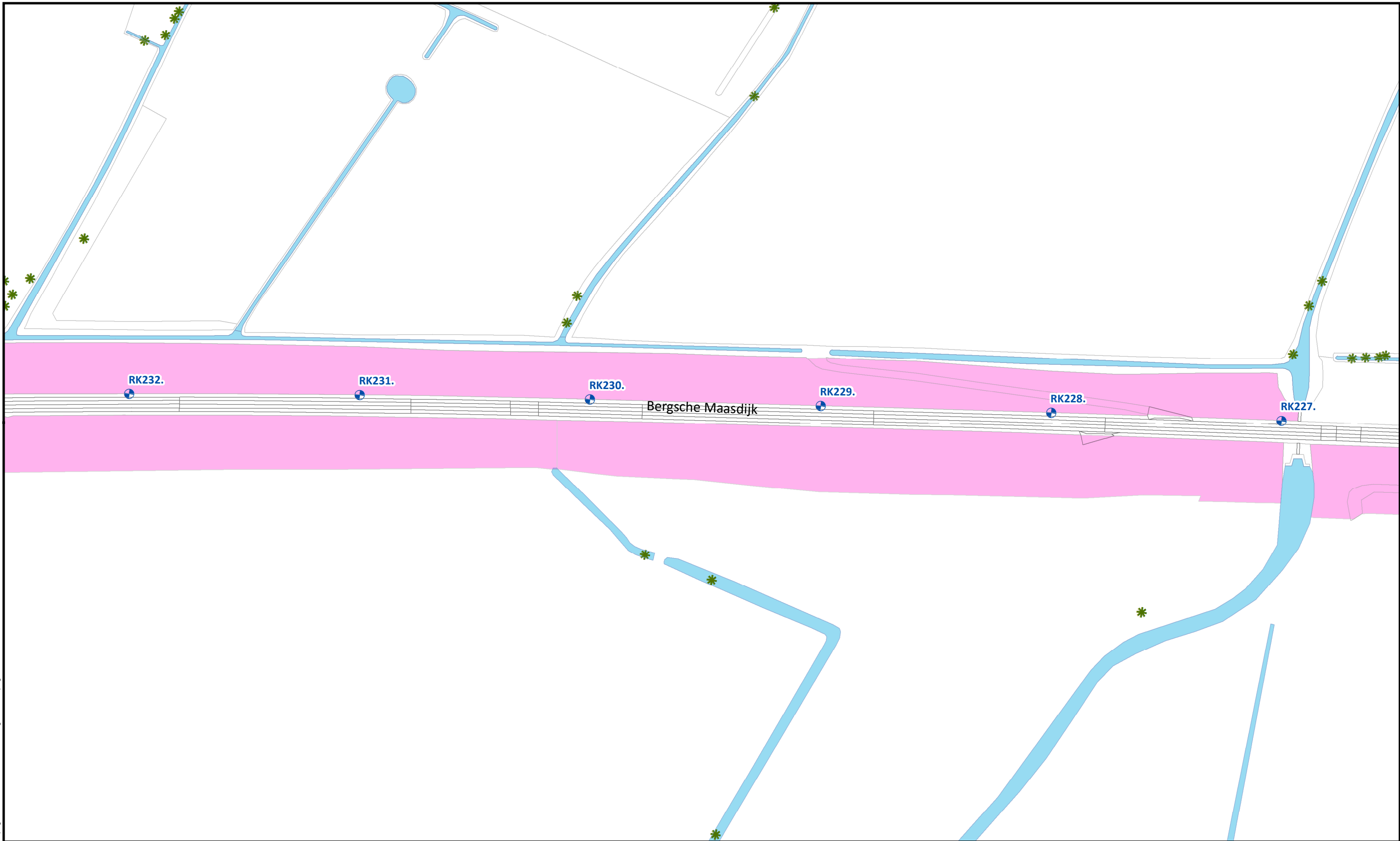
Beheervorm  377 - Gefaseerd maaien en afvoeren type 1 (buitentalud vroeg)	Referentielagen WSRL  Dijkpalen (om 100m)  Bomen/struiken  Afrasteringen		Uitgifte Dijkpercelen 2024 veegronde, detailtekeningen	
			Traject: UDP2024: Well - Kromme Nol RK201-RK248	Bladnr.: 07
			Dijkpalen: RK201-RK248	Schaal: 1 :1.500
			Aantal hectare traject: 16,04 ha	Formaat: A3
			Soort onderhoud traject: Gefaseerd maaien en afvoeren type 1 (buitentalud vroeg)	Getekend: lv
			Uitgifteduur: 1 jaar	Datum: 25/01/2024
			Bestandsnaam: UDP2024: Well - Kromme Nol RK201-RK248_detail_definitief.pdf	

Hoewel bij de samenstelling van deze kaart de grootste zorgvuldigheid is betracht, kan Waterschap Rivierenland niet garanderen dat de informatie compleet, actueel en/of accuraat is. Waterschap Rivierenland aanvaardt dan ook geen enkele aansprakelijkheid voor schade ontstaan door gebruik van de informatie van deze kaart.



Beheervorm 377 - Gefaseerd maaien en afvoeren type 1 (buitentalud vroeg)	Referentielagen WSRL Dijkpalen (om 100m) Bomen/struiken Afrasteringen		 Waterschap Rivierenland	Uitgifte Dijkpercelen 2024 veegronde, detailtekeningen Traject: UDP2024: Well - Kromme Nol RK201-RK248		Bladnr.: 08
				Dijkpalen: RK201-RK248 Aantal hectare traject: 16,04 ha Soort onderhoud traject: Gefaseerd maaien en afvoeren type 1 (buitentalud vroeg)		Schaal: 1 :1.500 Formaat: A3 Getekend: lv
				Uitgifteduur: 1 jaar		Datum: 25/01/2024
				Bestandsnaam: UDP2024: Well - Kromme Nol RK201-RK248_detail_definitief.pdf		

Hoewel bij de samenstelling van deze kaart de grootste zorgvuldigheid is betracht, kan Waterschap Rivierenland niet garanderen dat de informatie compleet, actueel en/of accuraat is. Waterschap Rivierenland aanvaardt dan ook geen enkele aansprakelijkheid voor schade ontstaan door gebruik van de informatie van deze kaart.



Beheervorm

377 - Gefaseerd maaien en afvoeren type 1 (buitentalud vroeg)

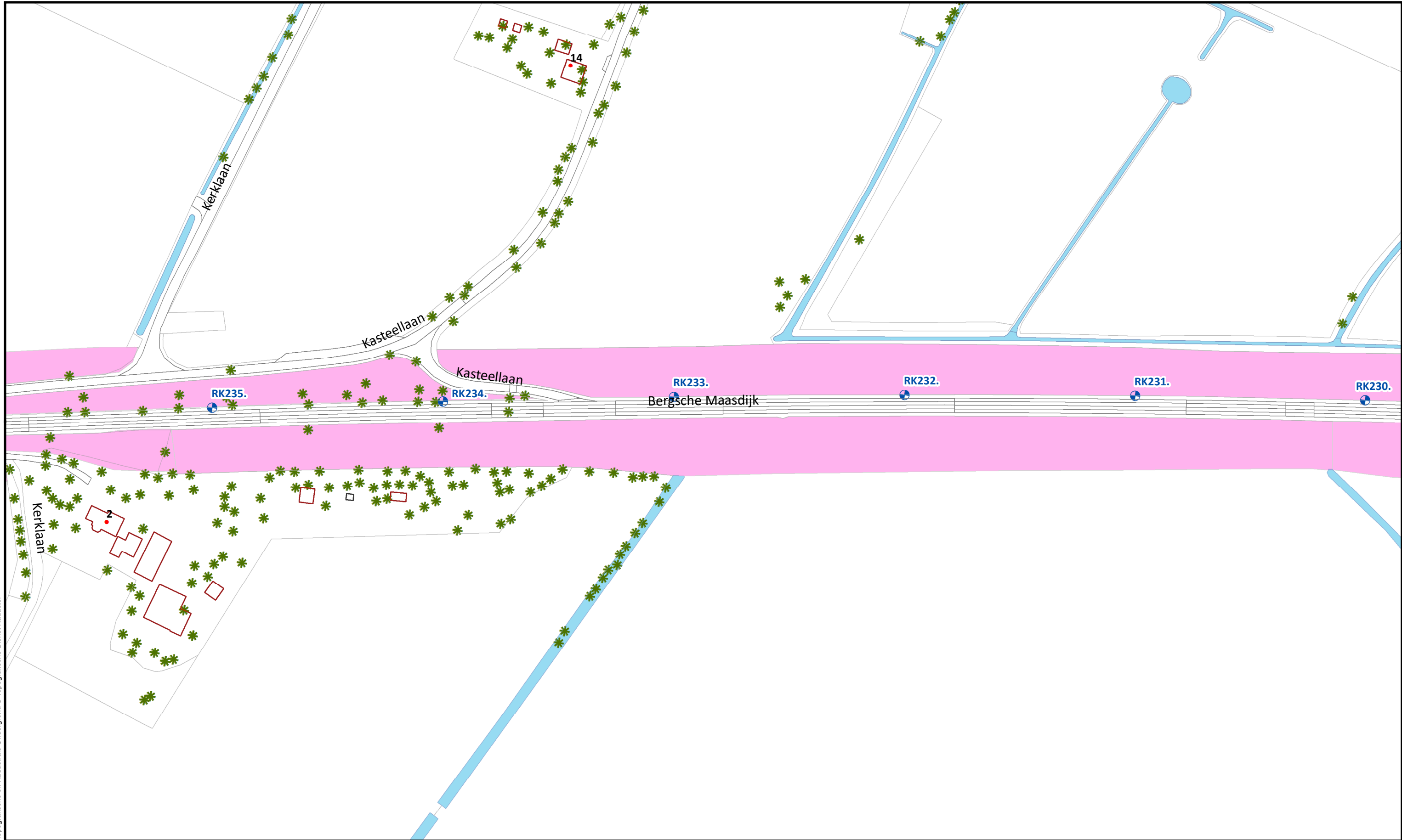
Referentielagen WSRL

- ⊕ Dijkpalen (om 100m)
- * Bomen/struiken
- ⋈ Afrasteringen



Uitgifte Dijkpercelen 2024 veegronde, detailtekeningen		Bladnr.: 09
Traject: UDP2024: Well - Kromme Nol RK201-RK248		Schaal: 1 :1.500
Dijkpalen: RK201-RK248		Formaat: A3
Aantal hectare traject: 16,04 ha		Getekend: lv
Soort onderhoud traject: Gefaseerd maaien en afvoeren type 1 (buitentalud vroeg)		Datum: 25/01/2024
Uitgifteduur: 1 jaar		
Bestandsnaam: UDP2024: Well - Kromme Nol RK201-RK248_detail_definitief.pdf		

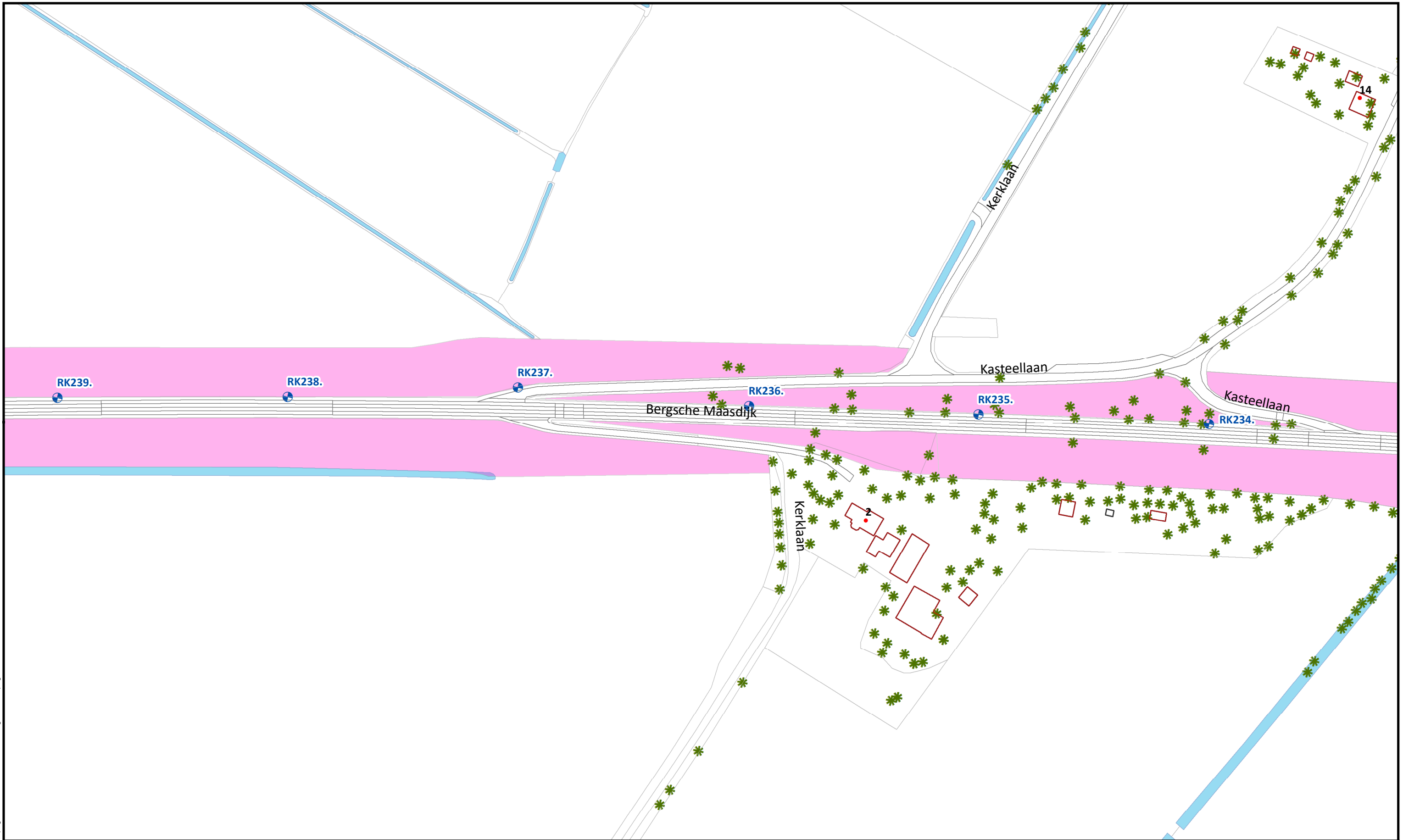
Hoewel bij de samenstelling van deze kaart de grootste zorgvuldigheid is betracht, kan Waterschap Rivierenland niet garanderen dat de informatie compleet, actueel en/of accuraat is. Waterschap Rivierenland aanvaardt dan ook geen enkele aansprakelijkheid voor schade ontstaan door gebruik van de informatie van deze kaart.



Topografische en kadastrale Ondergrond © Topografische Dienst Kadaster


	Beheervorm	Referentielagen WSRL Dijkpaleen (om 100m) Bomen/struiken Afrasteringen		Uitgifte Dijkpercelen 2024 veegronde, detailtekeningen	
	377 - Gefaseerd maaien en afvoeren type 1 (buitentalud vroeg)			Traject: UDP2024: Well - Kromme Nol RK201-RK248 Dijkpaleen: RK201-RK248 Aantal hectare traject: 16,04 ha Soort onderhoud traject: Gefaseerd maaien en afvoeren type 1 (buitentalud vroeg) Uitgifteduur: 1 jaar Bestandsnaam: UDP2024: Well - Kromme Nol RK201-RK248_detail_definitief.pdf	Bladnr.: 10 Schaal: 1 :1.500 Formaat: A3 Getekend: lv Datum: 25/01/2024

Hoewel bij de samenstelling van deze kaart de grootste zorgvuldigheid is betracht, kan Waterschap Rivierenland niet garanderen dat de informatie compleet, actueel en/of accuraat is. Waterschap Rivierenland aanvaardt dan ook geen enkele aansprakelijkheid voor schade ontstaan door gebruik van de informatie van deze kaart.



Beheervorm 377 - Gefaseerd maaien en afvoeren type 1 (buitentalud vroeg)	Referentielagen WSRL Dijkpalen (om 100m) Bomen/struiken Afrasteringen	 Waterschap Rivierenland	Uitgifte Dijkpercelen 2024 veegronde, detailtekeningen	
			Traject: UDP2024: Well - Kromme Nol RK201-RK248	Bladnr.: 11
			Dijkpalen: RK201-RK248	Schaal: 1 :1.500
			Aantal hectare traject: 16,04 ha	Formaat: A3
			Soort onderhoud traject: Gefaseerd maaien en afvoeren type 1 (buitentalud vroeg)	Getekend: lv
			Uitgifteduur: 1 jaar	Datum: 25/01/2024
			Bestandsnaam: UDP2024: Well - Kromme Nol RK201-RK248_detail_definitief.pdf	

Hoewel bij de samenstelling van deze kaart de grootste zorgvuldigheid is betracht, kan Waterschap Rivierenland niet garanderen dat de informatie compleet, actueel en/of accuraat is. Waterschap Rivierenland aanvaardt dan ook geen enkele aansprakelijkheid voor schade ontstaan door gebruik van de informatie van deze kaart.



<p>Beheervorm</p> <p> 377 - Gefaseerd maaien en afvoeren type 1 (buitentalud vroeg)</p>	<p>Referentielagen WSRL</p> <ul style="list-style-type: none"> Dijkpalen (om 100m) Bomen/struiken Afrasteringen 		 <p>Waterschap Rivierenland</p>	<p>Uitgifte Dijkpercelen 2024 veegronde, detailtekeningen</p>	
	<p>Traject: UDP2024: Well - Kromme Nol RK201-RK248</p>			<p>Bladnr.: 12</p>	
	<p>Dijkpalen: RK201-RK248</p>			<p>Schaal: 1 :1.500</p>	
	<p>Aantal hectare traject: 16,04 ha</p>			<p>Formaat: A3</p>	
	<p>Soort onderhoud traject: Gefaseerd maaien en afvoeren type 1 (buitentalud vroeg)</p>			<p>Getekend: lv</p>	
	<p>Uitgifteduur: 1 jaar</p>			<p>Datum: 25/01/2024</p>	
<p>Bestandsnaam: UDP2024: Well - Kromme Nol RK201-RK248_detail_definitief.pdf</p>					

Hoewel bij de samenstelling van deze kaart de grootste zorgvuldigheid is betracht, kan Waterschap Rivierenland niet garanderen dat de informatie compleet, actueel en/of accuraat is. Waterschap Rivierenland aanvaardt dan ook geen enkele aansprakelijkheid voor schade ontstaan door gebruik van de informatie van deze kaart.




Topografische en kadastrale Ondergrond © Topografische Dienst Kadaster



Beheervorm

377 - Gefaseerd maaien en afvoeren type 1 (buitentalud vroeg)

Referentielagen WSRL

-  Dijkpalen (om 100m)
-  Bomen/struiken
-  Afrasteringen




Uitgifte Dijkpercelen 2024 veegronde, detailtekeningen	
Traject: UDP2024: Well - Kromme Nol RK201-RK248	Bladnr.: 13
Dijkpalen: RK201-RK248	Schaal: 1 :1.500
Aantal hectare traject: 16,04 ha	Formaat: A3
Soort onderhoud traject: Gefaseerd maaien en afvoeren type 1 (buitentalud vroeg)	Getekend: lv
Uitgifteduur: 1 jaar	Datum: 25/01/2024
Bestandsnaam: UDP2024: Well - Kromme Nol RK201-RK248_detail_definitief.pdf	

Hoewel bij de samenstelling van deze kaart de grootste zorgvuldigheid is betracht, kan Waterschap Rivierenland niet garanderen dat de informatie compleet, actueel en/of accuraat is. Waterschap Rivierenland aanvaardt dan ook geen enkele aansprakelijkheid voor schade ontstaan door gebruik van de informatie van deze kaart.



Topografische en kadastrale Ondergrond © Topografische Dienst Kadaster

	<p>Beheervorm</p> <p> 377 - Gefaseerd maaien en afvoeren type 1 (buitentalud vroeg)</p>	<p>Referentielagen WSRL</p> <ul style="list-style-type: none"> Dijkpalen (om 100m) Bomen/struiken Afrasteringen 	 <p>Waterschap Rivierenland</p>	<p>Uitgifte Dijkpercelen 2024 veegronde, detailtekeningen</p> <table border="1" style="width: 100%; border-collapse: collapse;"> <tr> <td style="width: 80%;">Traject: UDP2024: Well - Kromme Nol RK201-RK248</td> <td style="width: 20%;">Bladnr.: 14</td> </tr> <tr> <td>Dijkpalen: RK201-RK248</td> <td>Schaal: 1 :1.500</td> </tr> <tr> <td>Aantal hectare traject: 16,04 ha</td> <td>Formaat: A3</td> </tr> <tr> <td>Soort onderhoud traject: Gefaseerd maaien en afvoeren type 1 (buitentalud vroeg)</td> <td>Getekend: lv</td> </tr> <tr> <td>Uitgifteduur: 1 jaar</td> <td>Datum: 25/01/2024</td> </tr> <tr> <td colspan="2">Bestandsnaam: UDP2024: Well - Kromme Nol RK201-RK248_detail_definitief.pdf</td> </tr> </table>	Traject: UDP2024: Well - Kromme Nol RK201-RK248	Bladnr.: 14	Dijkpalen: RK201-RK248	Schaal: 1 :1.500	Aantal hectare traject: 16,04 ha	Formaat: A3	Soort onderhoud traject: Gefaseerd maaien en afvoeren type 1 (buitentalud vroeg)	Getekend: lv	Uitgifteduur: 1 jaar	Datum: 25/01/2024	Bestandsnaam: UDP2024: Well - Kromme Nol RK201-RK248_detail_definitief.pdf	
Traject: UDP2024: Well - Kromme Nol RK201-RK248	Bladnr.: 14															
Dijkpalen: RK201-RK248	Schaal: 1 :1.500															
Aantal hectare traject: 16,04 ha	Formaat: A3															
Soort onderhoud traject: Gefaseerd maaien en afvoeren type 1 (buitentalud vroeg)	Getekend: lv															
Uitgifteduur: 1 jaar	Datum: 25/01/2024															
Bestandsnaam: UDP2024: Well - Kromme Nol RK201-RK248_detail_definitief.pdf																

Hoewel bij de samenstelling van deze kaart de grootste zorgvuldigheid is betracht, kan Waterschap Rivierenland niet garanderen dat de informatie compleet, actueel en/of accuraat is. Waterschap Rivierenland aanvaardt dan ook geen enkele aansprakelijkheid voor schade ontstaan door gebruik van de informatie van deze kaart.