

Legend

Te onderhouden percelen

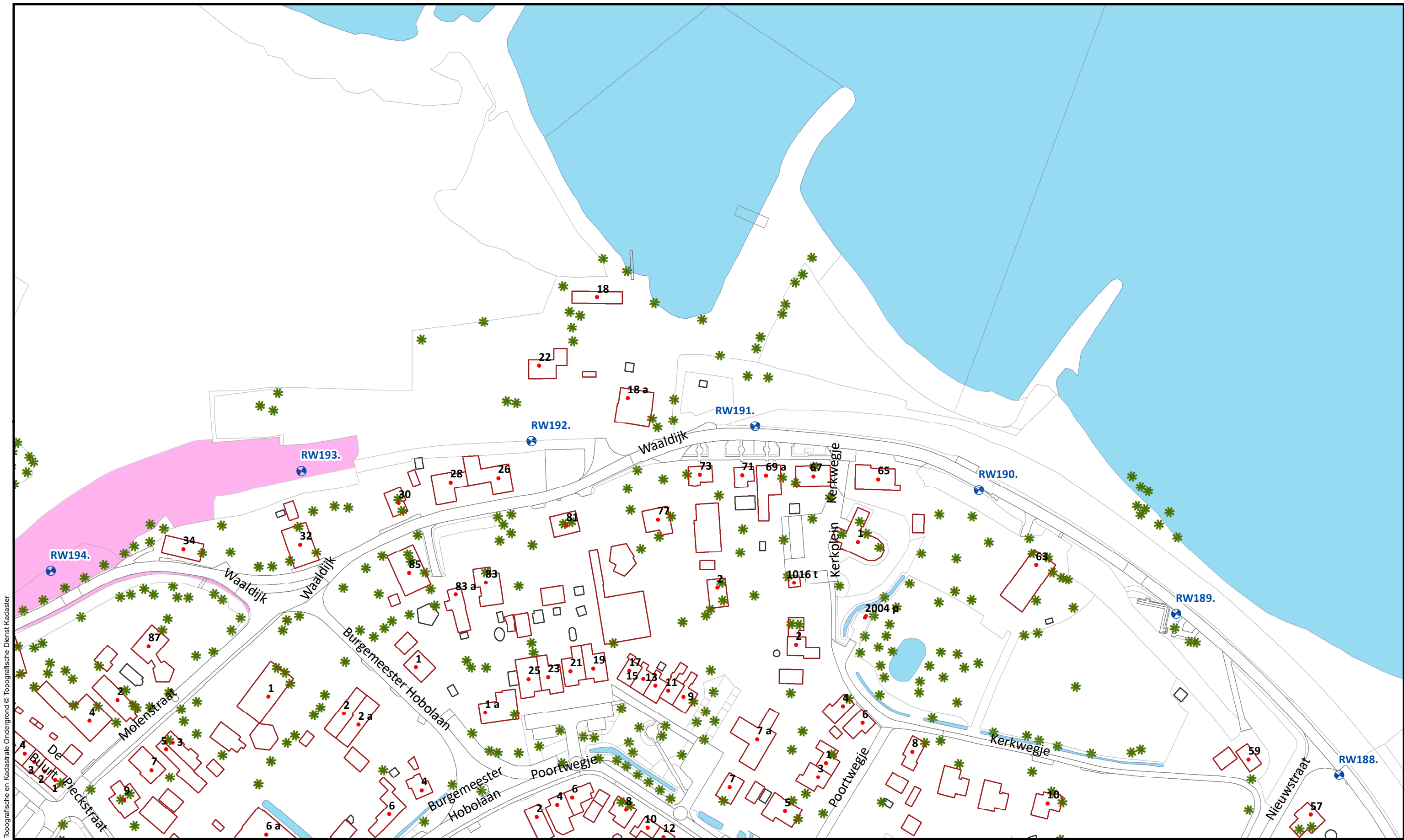
Referentielagen WSRL

Referentiepunt (om 1000m)



Uitgifte Dijkpercelen 2024 veegronden, overzichtstekening	
Traject: UDP2024: Zuilichem - Schouten RW192-RW259	
Dijkpalen: RW192-RW259	Schaal: 1 : 18.000
Aantal hectare traject: 14,41 ha	Formaat: A3
Soort onderhoud traject: Gefaseerd maaien en afvoeren type 1 (buitentalud vroeg)	Getekend: lv
Uitgifteduur: 2 jaar	Datum: 25/01/2024
Bestandsnaam: UDP2024: Zuilichem - Schouten RW192-RW259_voorblad_def.pdf	

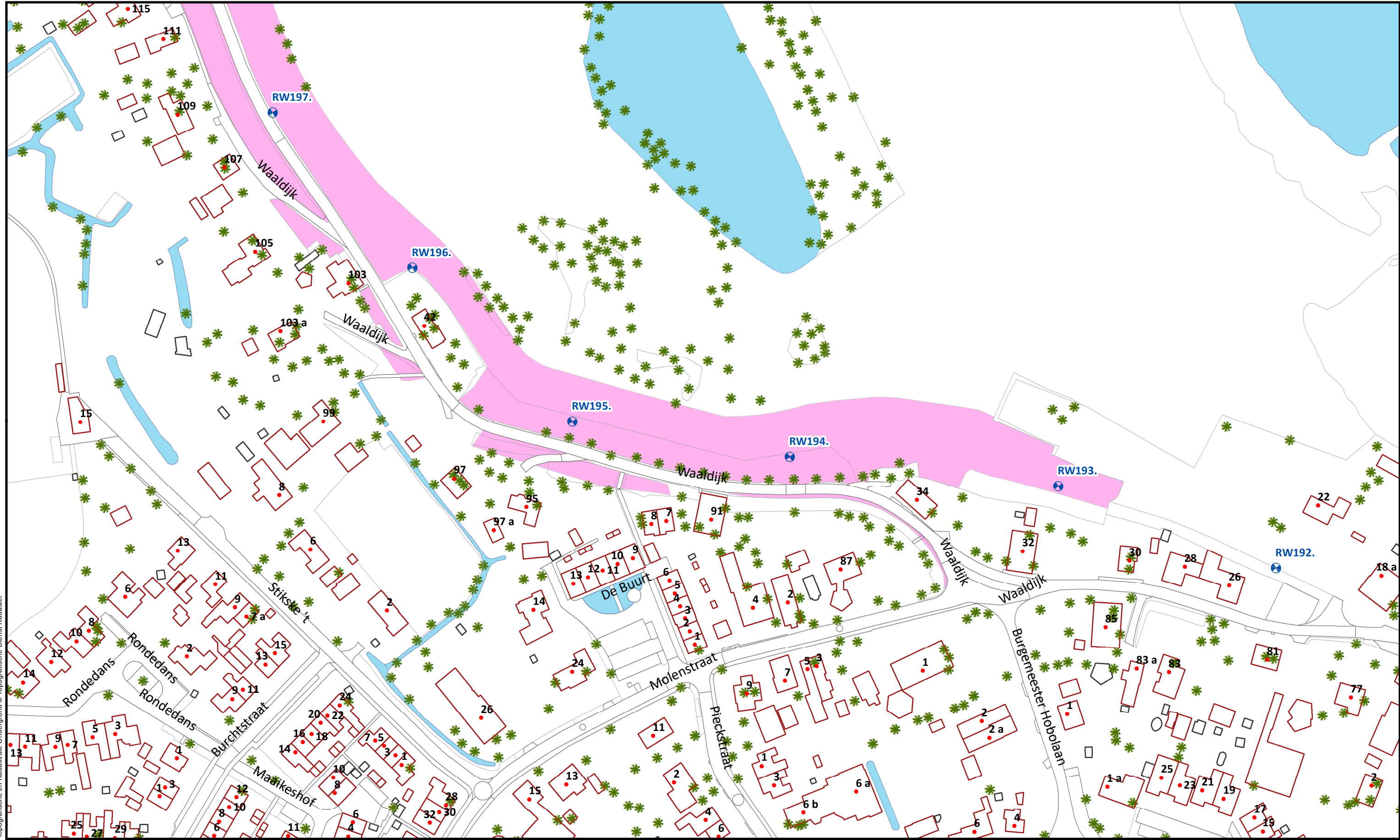
Hoewel bij de samenstelling van deze kaart de grootste zorgvuldigheid is betracht, kan Waterschap Rivierenland niet garanderen dat de informatie compleet, actueel en/of accuraat is. Waterschap Rivierenland aanvaardt dan ook geen enkele aansprakelijkheid voor schade ontstaan door gebruik van de informatie van deze kaart.



Topografische en Kadastreale Ondergrond © Topografische Dienst Kadaster

Beheervorm  377 - Gefaseerd maaien en afvoeren type 1 (buitentalud vroeg)  377 - Gefaseerd maaien en afvoeren type 1 (buitentalud vroeg)	Referentielagen WSRL  Dijkpalen (om 100m)  Bomen/struiken  Afrasteringen		Uitgifte Dijkpercelen 2024 veegrunde, detailtekeningen	
			Traject: UDP2024: Zuilichem - Schouten RW192-RW259	Bladnr.: 01
			Dijkpalen: RW192-RW259	Schaal: 1:1.500
			Aantal hectare traject: 14,41 ha	Formaat: A3
			Soort onderhoud traject: Gefaseerd maaien en afvoeren type 1 (buitentalud vroeg)	Getekend: lv
			Uitgifteduur: 1 jaar	Datum: 25/01/2024
			Bestandsnaam: UDP2024: Zuilichem - Schouten RW192-RW259_detail_definitief.pdf	

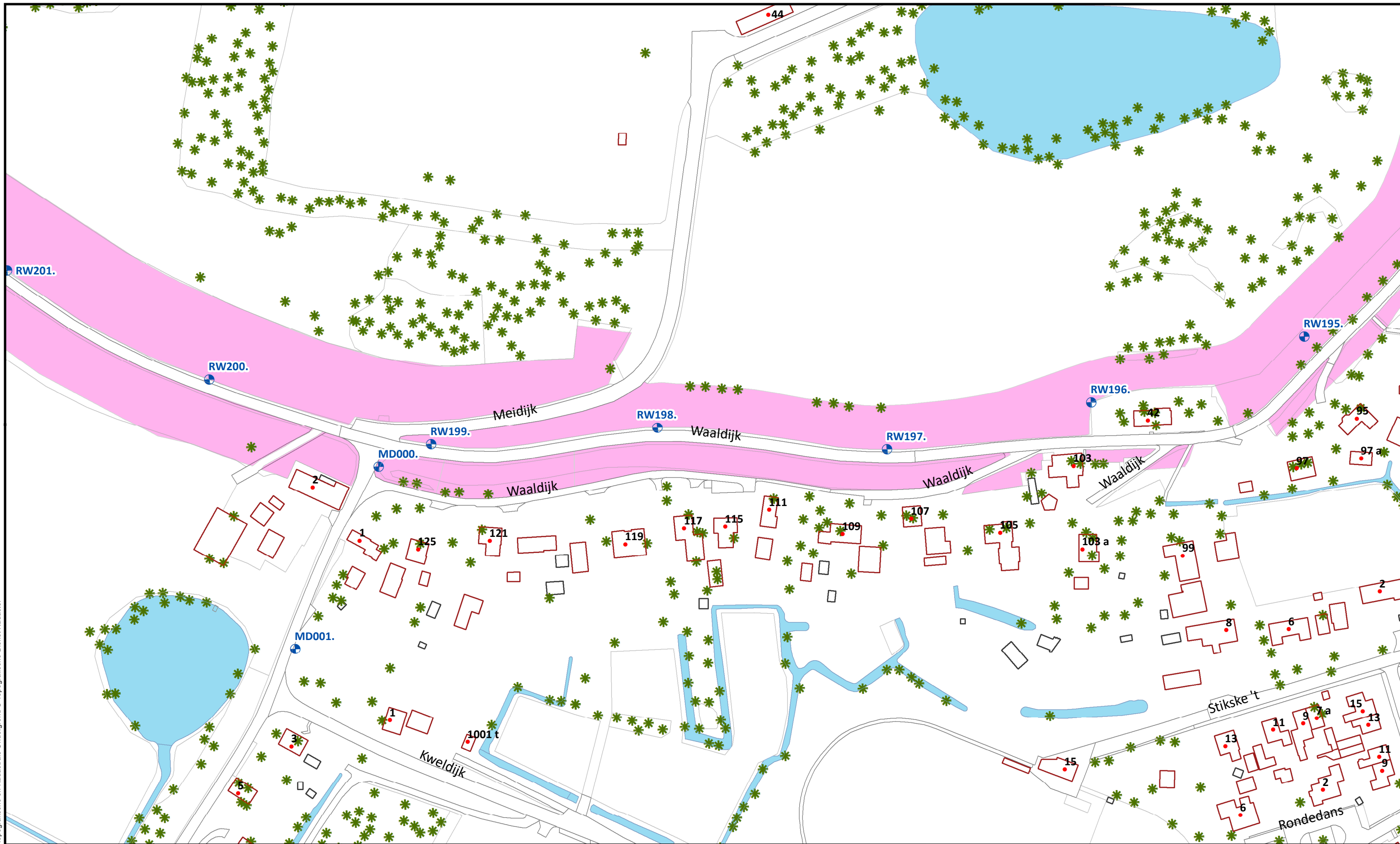
Hoewel bij de samenstelling van deze kaart de grootste zorgvuldigheid is betracht, kan Waterschap Rivierenland niet garanderen dat de informatie compleet, actueel en/of accuraat is. Waterschap Rivierenland aanvaardt dan ook geen enkele aansprakelijkheid voor schade ontstaan door gebruik van de informatie van deze kaart.



Topografische en Kadastrale Ondergrond © Topografische Dienst Kadaster

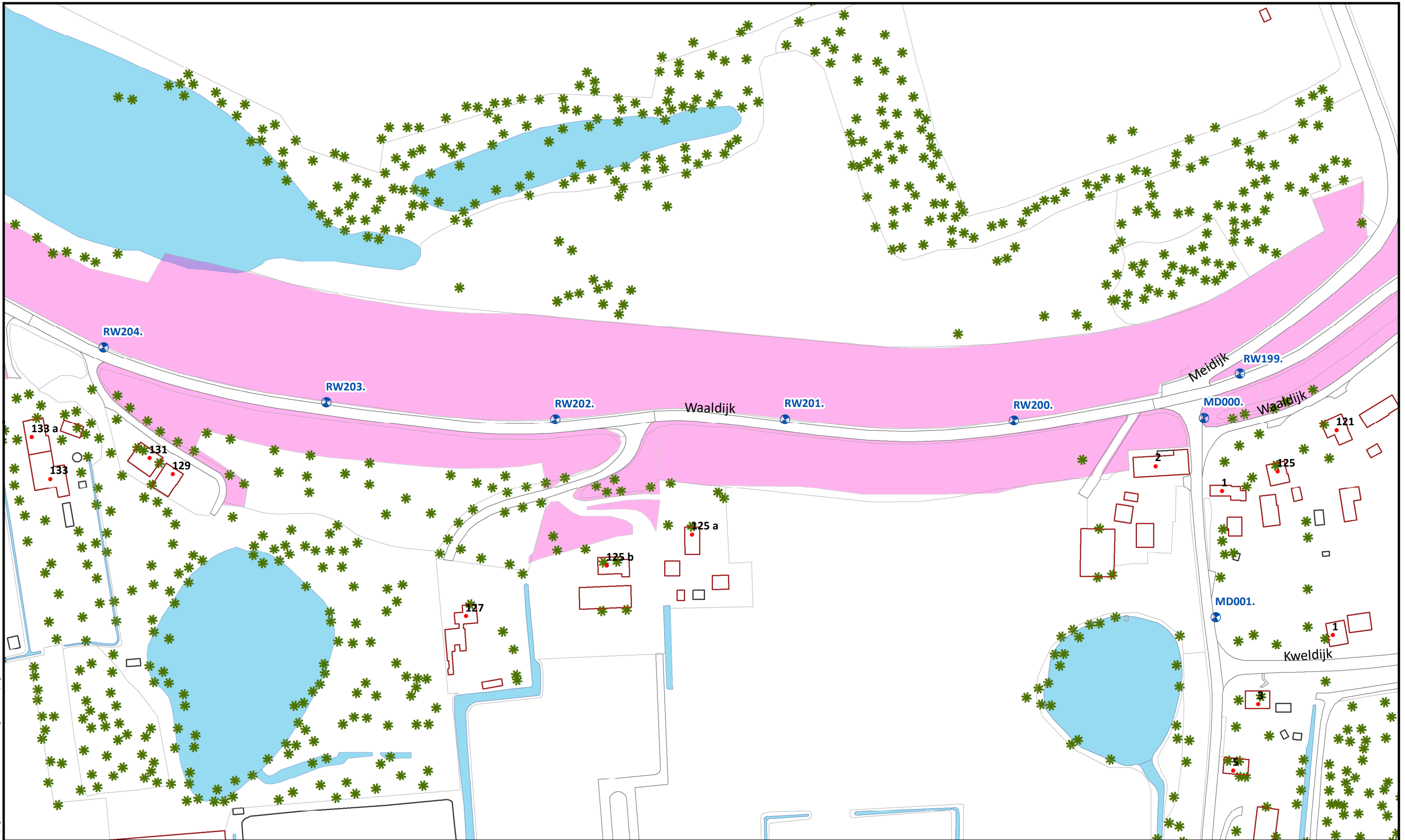
Beheervorm  377 - Gefaseerd maaien en afvoeren type 1 (buitentalud vroeg)  377 - Gefaseerd maaien en afvoeren type 1 (buitentalud vroeg)	Referentielagen WSRL  Dijkpalen (om 100m)  Bomen/struiken  Afrasteringen		Uitgifte Dijkpercelen 2024 veegrunde, detailtekeningen	
			Traject: UDP2024: Zuilichem - Schouten RW192-RW259	Bladnr.: 02
			Dijkpalen: RW192-RW259	Schaal: 1 :1.500
			Aantal hectare traject: 14,41 ha	Formaat: A3
			Soort onderhoud traject: Gefaseerd maaien en afvoeren type 1 (buitentalud vroeg)	Getekend: lv
			Uitgifteduur: 1 jaar	Datum: 25/01/2024
			Bestandsnaam: UDP2024: Zuilichem - Schouten RW192-RW259_detail_definitief.pdf	

Hoewel bij de samenstelling van deze kaart de grootste zorgvuldigheid is betracht, kan Waterschap Rivierenland niet garanderen dat de informatie compleet, actueel en/of accuraat is. Waterschap Rivierenland aanvaardt dan ook geen enkele aansprakelijkheid voor schade ontstaan door gebruik van de informatie van deze kaart.



Beheervorm 377 - Gefaseerd maaien en afvoeren type 1 (buitentalud vroeg)	Referentielagen WSRL Dijkpalen (om 100m) Bomen/struiken Afrasteringen		 Waterschap Rivierenland	Uitgifte Dijkpercelen 2024 veegronde, detailtekeningen Traject: UDP2024: Zuilichem - Schouten RW192-RW259 Dijkpalen: RW192-RW259 Aantal hectare traject: 14,41 ha Soort onderhoud traject: Gefaseerd maaien en afvoeren type 1 (buitentalud vroeg)		Bladnr.: 03 Schaal: 1 : 1.500 Formaat: A3 Getekend: lv Datum: 25/01/2024
				Uitgifteduur: 1 jaar Bestandsnaam: UDP2024: Zuilichem - Schouten RW192-RW259_detail_definitief.pdf		

Hoewel bij de samenstelling van deze kaart de grootste zorgvuldigheid is betracht, kan Waterschap Rivierenland niet garanderen dat de informatie compleet, actueel en/of accuraat is. Waterschap Rivierenland aanvaardt dan ook geen enkele aansprakelijkheid voor schade ontstaan door gebruik van de informatie van deze kaart.

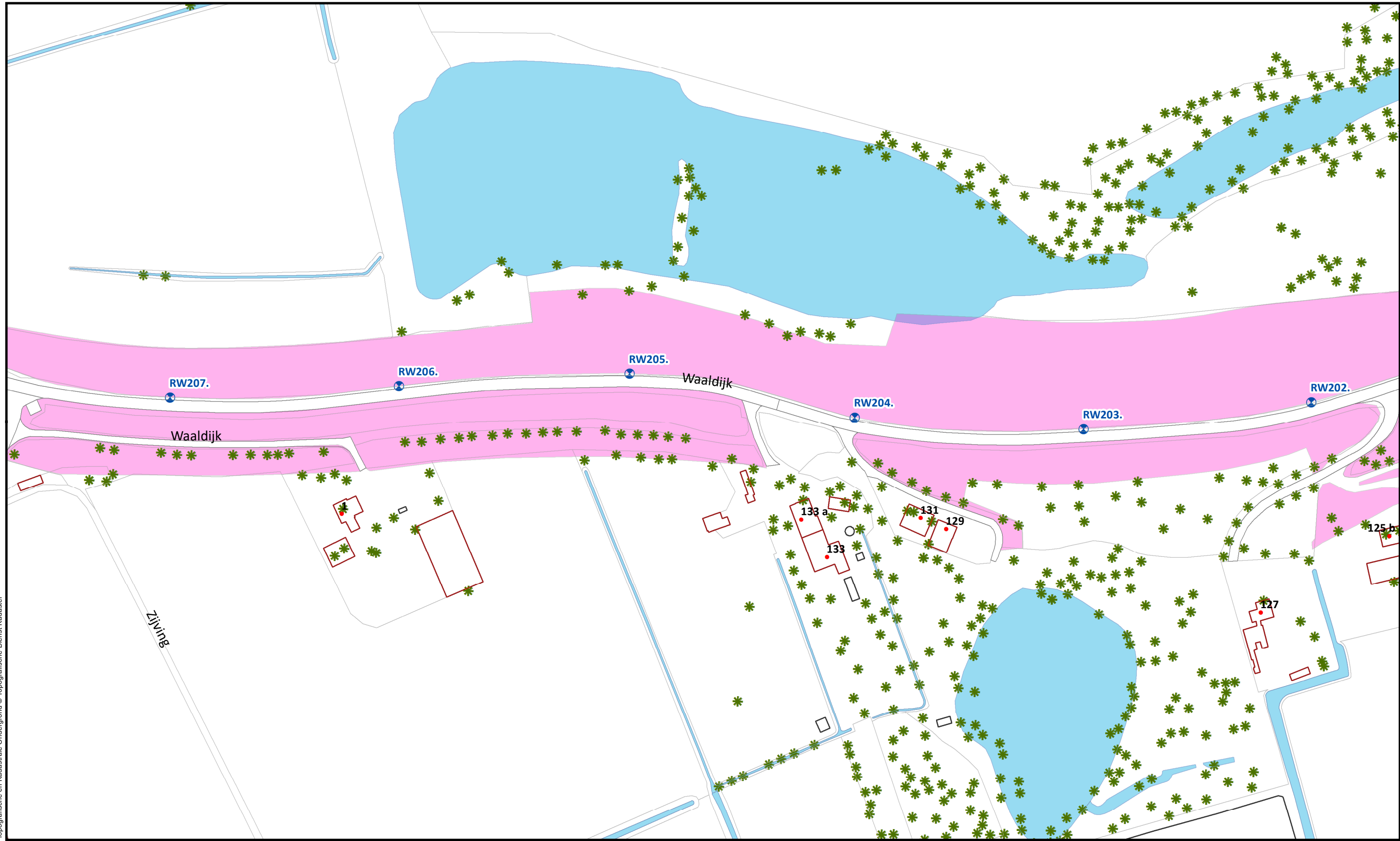


Beheervorm	Referentielagen WSRL
<p>377 - Gefaseerd maaien en afvoeren type 1 (buitentalud vroeg)</p>	<p> Dijkpalen (om 100m)</p> <p> Bomen/struiken</p> <p> Afrasteringen</p>



Uitgifte Dijkpercelen 2024 veegronden, detailtekeningen	
Traject: UDP2024: Zuilichem - Schouten RW192-RW259	Bladnr.: 04
Dijkpalen: RW192-RW259	Schaal: 1 : 1.500
Aantal hectare traject: 14,41 ha	Formaat: A3
Soort onderhoud traject: Gefaseerd maaien en afvoeren type 1 (buitentalud vroeg)	Getekend: lv
Uitgifteduur: 1 jaar	Datum: 25/01/2024
Bestandsnaam: UDP2024: Zuilichem - Schouten RW192-RW259_detail_definitief.pdf	

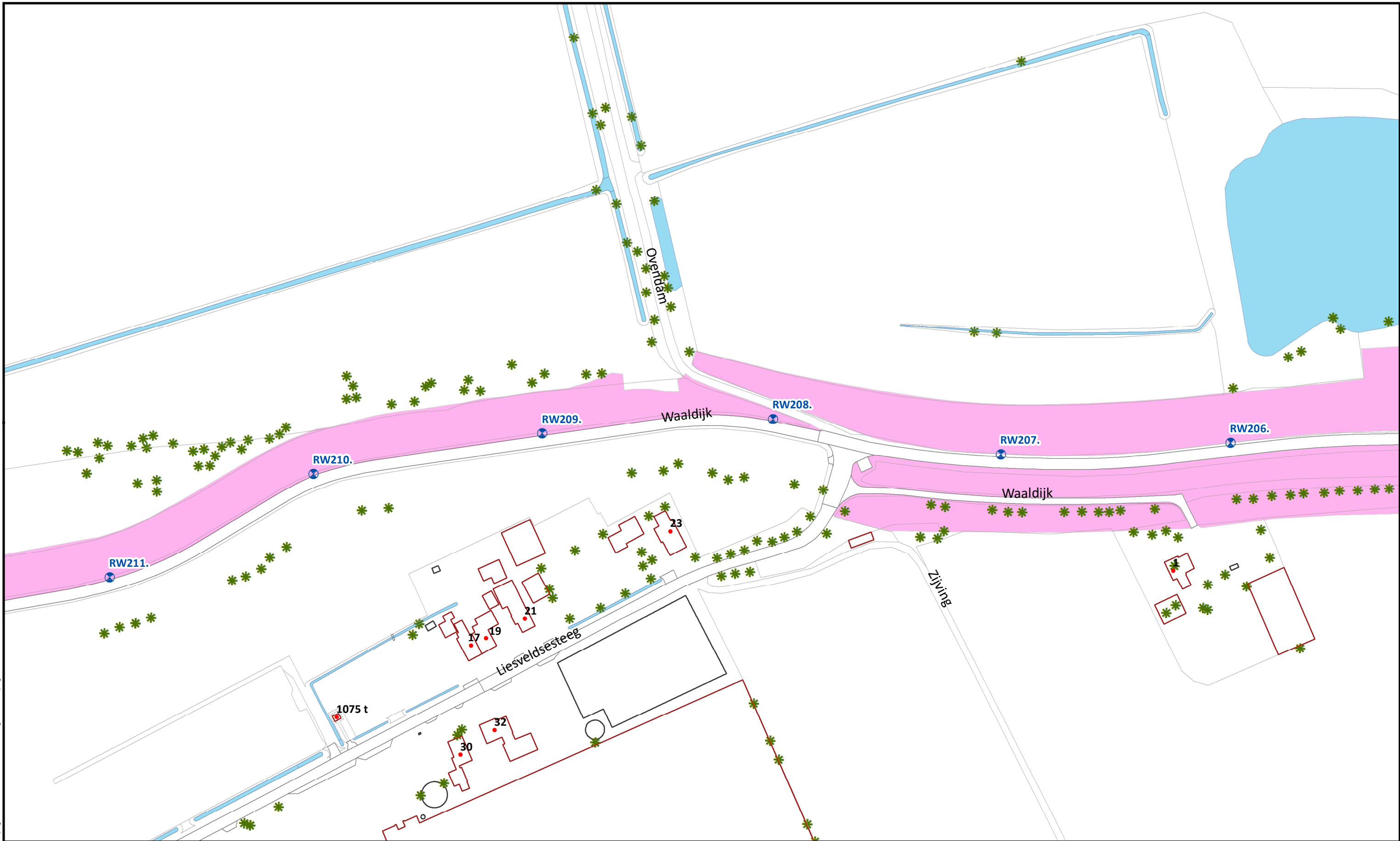
Hoewel bij de samenstelling van deze kaart de grootste zorgvuldigheid is betracht, kan Waterschap Rivierenland niet garanderen dat de informatie compleet, actueel en/of accuraat is. Waterschap Rivierenland aanvaardt dan ook geen enkele aansprakelijkheid voor schade ontstaan door gebruik van de informatie van deze kaart.



Topografische en kadastrale Ondergrond © Topografische Dienst Kadaster

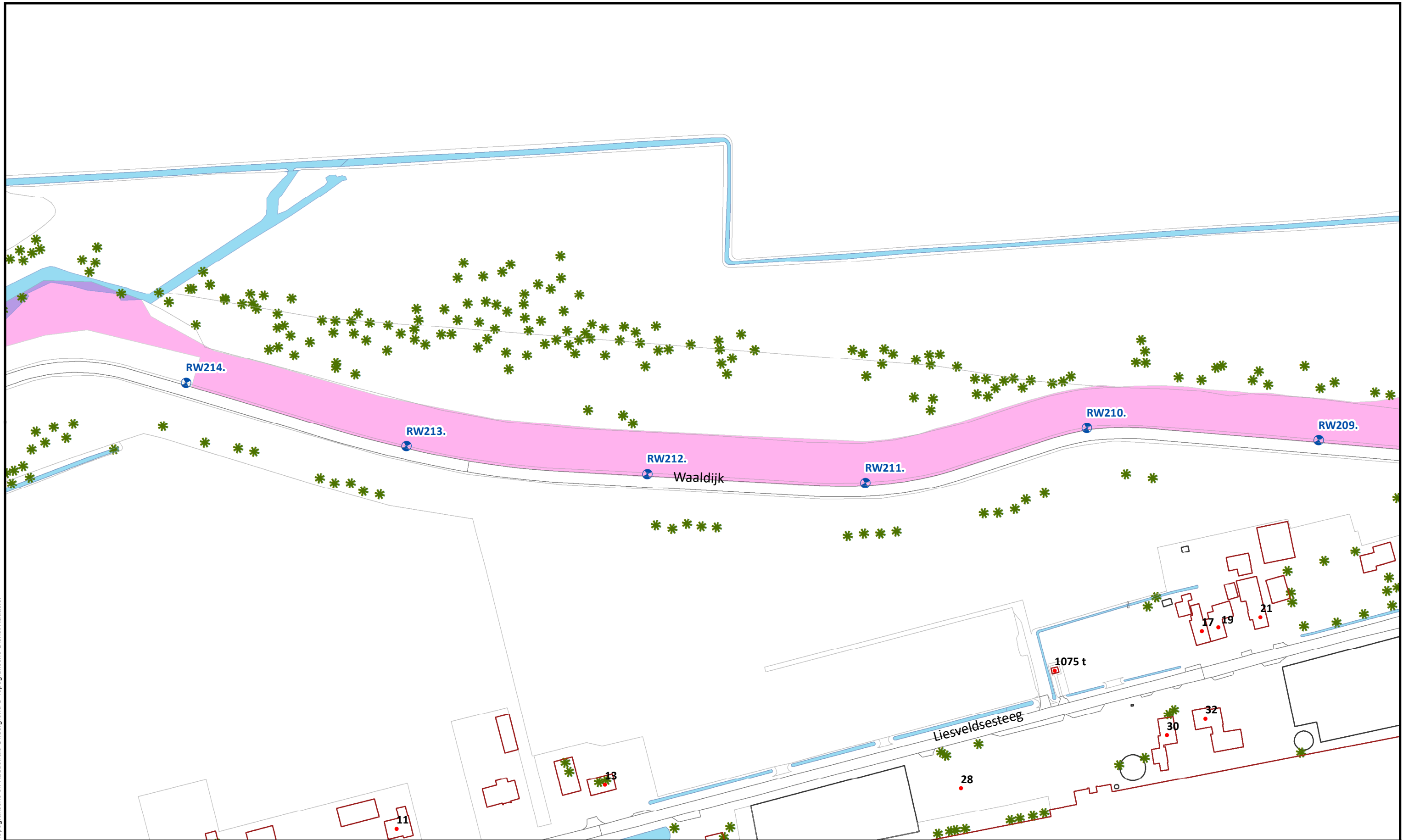
Beheervorm  377 - Gefaseerd maaien en afvoeren type 1 (buitentalud vroeg)	Referentielagen WSRL  Dijkpalen (om 100m)  Bomen/struiken  Afrasteringen			Uitgifte Dijkpercelen 2024 veegronde, detailtekeningen Traject: UDP2024: Zuilichem - Schouten RW192-RW259 Dijkpalen: RW192-RW259 Aantal hectare traject: 14,41 ha Soort onderhoud traject: Gefaseerd maaien en afvoeren type 1 (buitentalud vroeg) Uitgifteduur: 1 jaar Bestandsnaam: UDP2024: Zuilichem - Schouten RW192-RW259_detail_definitief.pdf		Bladnr.: 05
				Schaal: 1 : 1.500 Formaat: A3 Getekend: lv Datum: 25/01/2024		

Hoewel bij de samenstelling van deze kaart de grootste zorgvuldigheid is betracht, kan Waterschap Rivierenland niet garanderen dat de informatie compleet, actueel en/of accuraat is. Waterschap Rivierenland aanvaardt dan ook geen enkele aansprakelijkheid voor schade ontstaan door gebruik van de informatie van deze kaart.



Beheervorm 377 - Gefaseerd maaien en afvoeren type 1 (buitentalud vroeg)	Referentielagen WSRL Dijkpalen (om 100m) Bomen/struiken Afrasteringen	Waterschap Rivierenland	Uitgifte Dijkpercelen 2024 veegronde, detailtekeningen	
			Traject: UDP2024: Zuilichem - Schouten RW192-RW259	Bladnr.: 06
			Dijkpalen: RW192-RW259	Schaal: 1 :1.500
			Aantal hectare traject: 14,41 ha	Formaat: A3
			Soort onderhoud traject: Gefaseerd maaien en afvoeren type 1 (buitentalud vroeg)	Getekend: lv
			Uitgifteduur: 1 jaar	Datum: 25/01/2024
			Bestandsnaam: UDP2024: Zuilichem - Schouten RW192-RW259_detail_definitief.pdf	

Hoewel bij de samenstelling van deze kaart de grootste zorgvuldigheid is betracht, kan Waterschap Rivierenland niet garanderen dat de informatie compleet, actueel en/of accuraat is. Waterschap Rivierenland aanvaardt dan ook geen enkele aansprakelijkheid voor schade ontstaan door gebruik van de informatie van deze kaart.



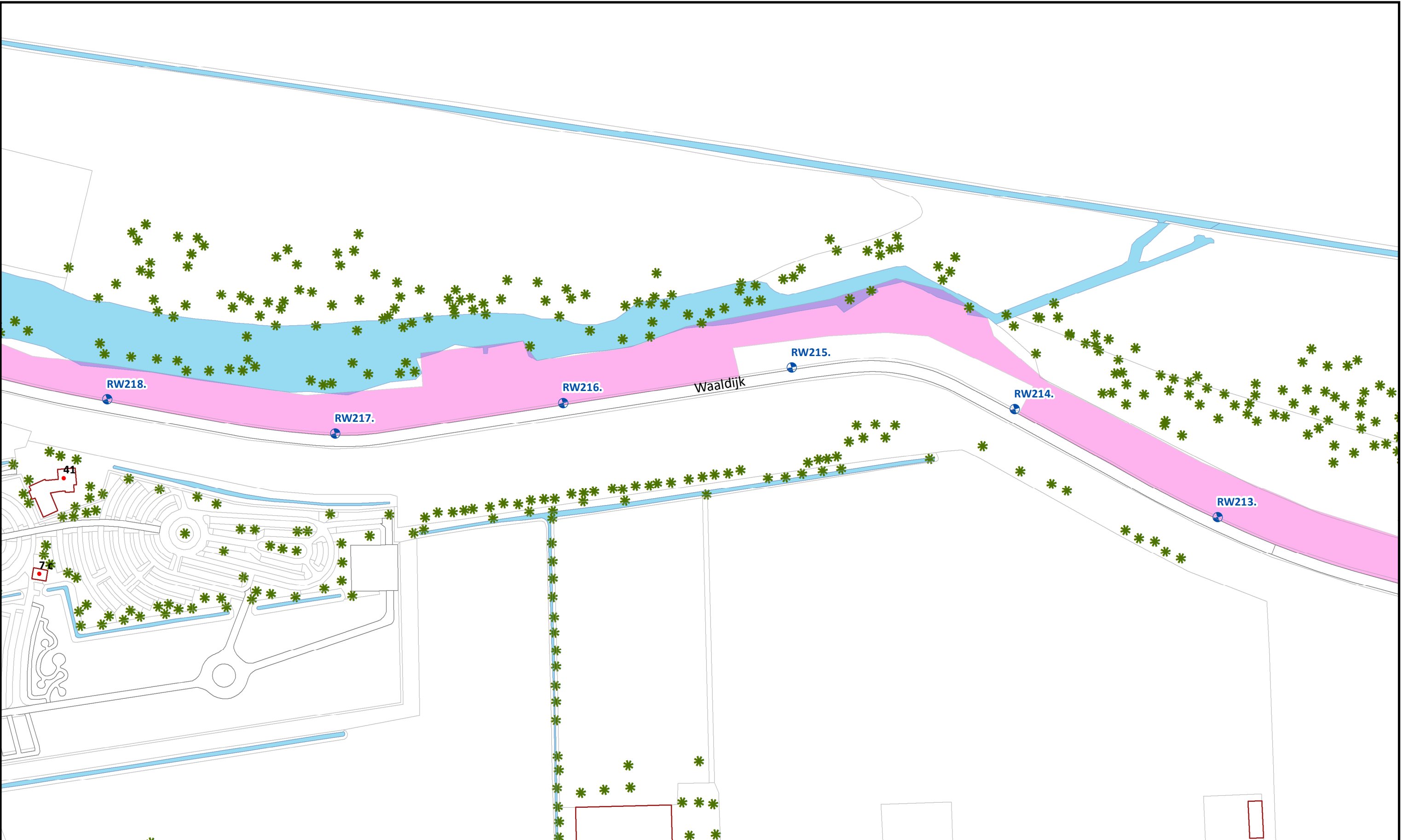
Beheervorm	Referentielagen WSRL
 377 - Gefaseerd maaien en afvoeren type 1 (buitentalud vroeg)	+ Dijkpalen (om 100m)
	* Bomen/struiken
	— Afrasteringen



Uitgifte Dijkpercelen 2024 veegronde, detailtekeningen	
Traject: UDP2024: Zuilichem - Schouten RW192-RW259	Bladnr.: 07
Dijkpalen: RW192-RW259	Schaal: 1 :1.500
Aantal hectare traject: 14,41 ha	Formaat: A3
Soort onderhoud traject: Gefaseerd maaien en afvoeren type 1 (buitentalud vroeg)	Getekend: lv
Uitgifteduur: 1 jaar	Datum: 25/01/2024
Bestandsnaam: UDP2024: Zuilichem - Schouten RW192-RW259_detail_definitief.pdf	

Hoewel bij de samenstelling van deze kaart de grootste zorgvuldigheid is betracht, kan Waterschap Rivierenland niet garanderen dat de informatie compleet, actueel en/of accuraat is. Waterschap Rivierenland aanvaardt dan ook geen enkele aansprakelijkheid voor schade ontstaan door gebruik van de informatie van deze kaart.

Topografische en kadastrale Ondergrond © Topografische Dienst Kadaster

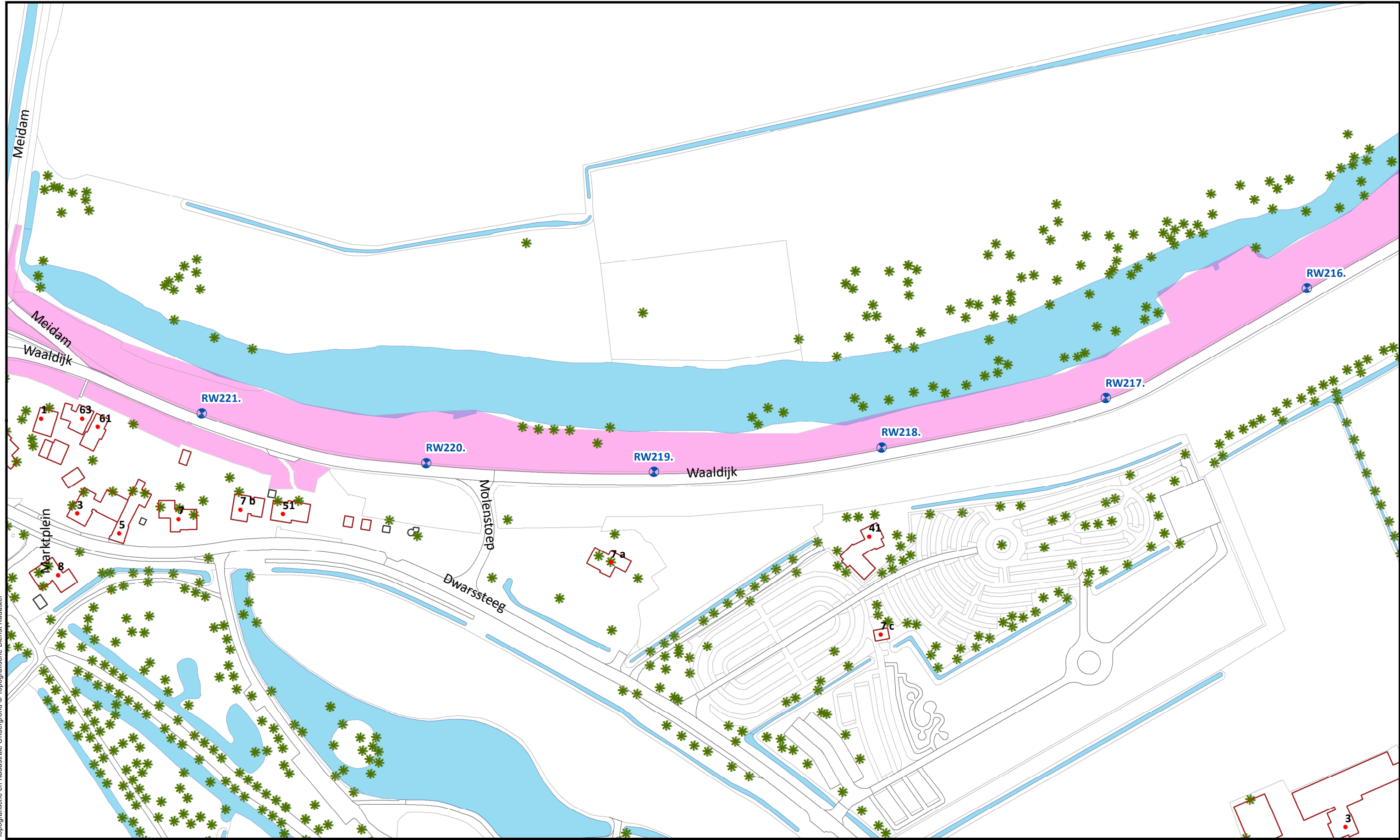


Beheervorm	Referentielagen WSRL
377 - Gefaseerd maaien en afvoeren type 1 (buitentalud vroeg)	Dijkpalen (om 100m)
	Bomen/struiken
	Afrasteringen



Uitgifte Dijkpercelen 2024 veegronde, detailtekeningen	
Traject: UDP2024: Zuilichem - Schouten RW192-RW259	Bladnr.: 08
Dijkpalen: RW192-RW259	Schaal: 1 :1.500
Aantal hectare traject: 14,41 ha	Formaat: A3
Soort onderhoud traject: Gefaseerd maaien en afvoeren type 1 (buitentalud vroeg)	Getekend: lv
Uitgifteduur: 1 jaar	Datum: 25/01/2024
Bestandsnaam: UDP2024: Zuilichem - Schouten RW192-RW259_detail_definitief.pdf	

Hoewel bij de samenstelling van deze kaart de grootste zorgvuldigheid is betracht, kan Waterschap Rivierenland niet garanderen dat de informatie compleet, actueel en/of accuraat is. Waterschap Rivierenland aanvaardt dan ook geen enkele aansprakelijkheid voor schade ontstaan door gebruik van de informatie van deze kaart.



Topografische en kadastrale Ondergrond © Topografische Dienst Kadaster

Beheervorm  377 - Gefaseerd maaien en afvoeren type 1 (buitentalud vroeg)	Referentielagen WSRL  Dijkpalen (om 100m)  Bomen/struiken  Afrasteringen		Uitgifte Dijkpercelen 2024 veegronde, detailtekeningen	
			Traject: UDP2024: Zuilichem - Schouten RW192-RW259	Bladnr.: 09
			Dijkpalen: RW192-RW259	Schaal: 1 :1.500
			Aantal hectare traject: 14,41 ha	Formaat: A3
			Soort onderhoud traject: Gefaseerd maaien en afvoeren type 1 (buitentalud vroeg)	Getekend: lv
			Uitgifteduur: 1 jaar	Datum: 25/01/2024
			Bestandsnaam: UDP2024: Zuilichem - Schouten RW192-RW259_detail_definitief.pdf	

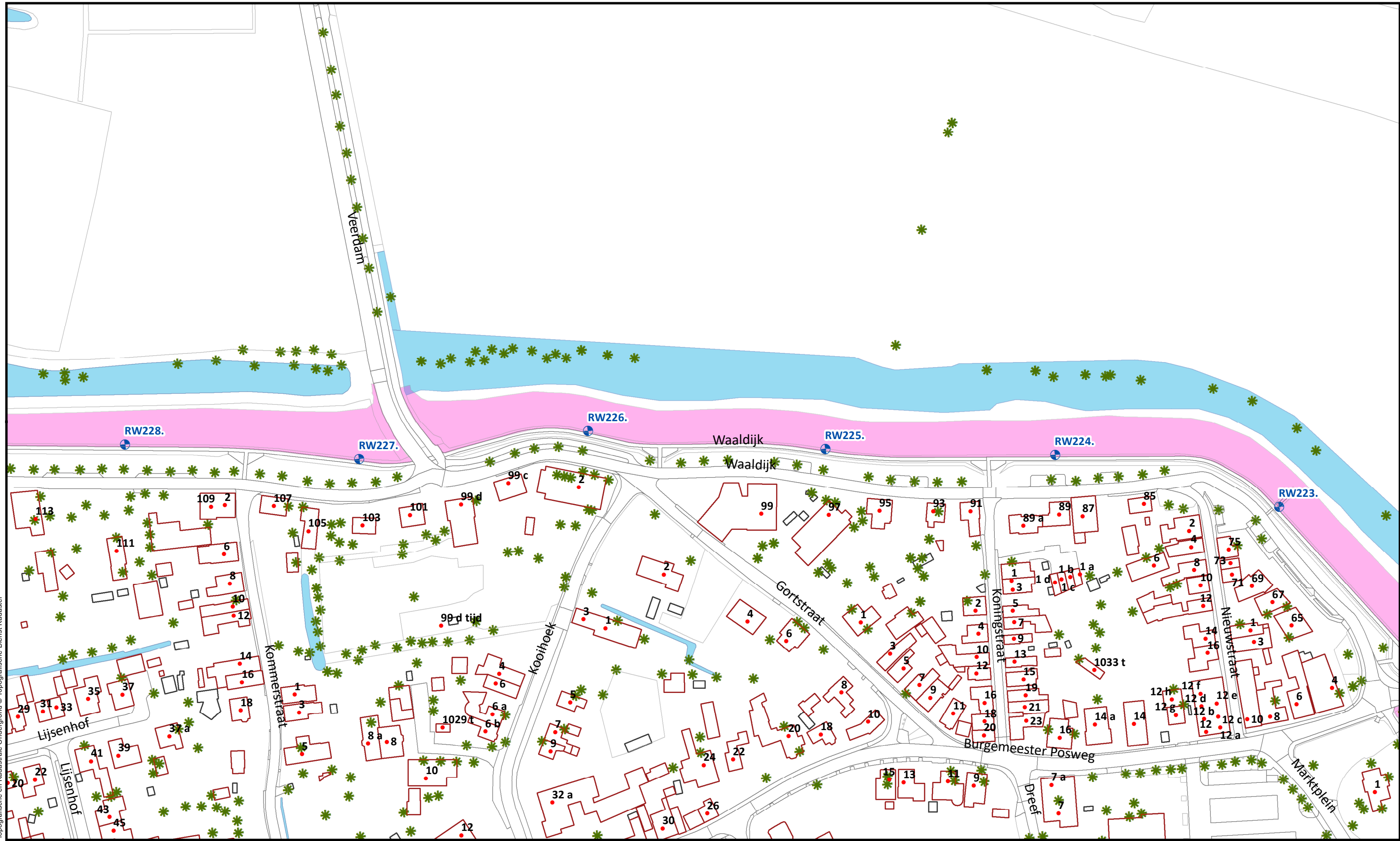
Hoewel bij de samenstelling van deze kaart de grootste zorgvuldigheid is betracht, kan Waterschap Rivierenland niet garanderen dat de informatie compleet, actueel en/of accuraat is. Waterschap Rivierenland aanvaardt dan ook geen enkele aansprakelijkheid voor schade ontstaan door gebruik van de informatie van deze kaart.



Topografische en Kadastreale Ondergrond © Topografische Dienst Kadaster

Beheervorm  377 - Gefaseerd maaien en afvoeren type 1 (buitentalud vroeg)	Referentielagen WSRL  Dijkpalen (om 100m)  Bomen/struiken  Afrasteringen		Uitgifte Dijkpercelen 2024 veegrunde, detailtekeningen	
			Traject: UDP2024: Zuilichem - Schouten RW192-RW259	Bladnr.: 10
			Dijkpalen: RW192-RW259	Schaal: 1:1.500
			Aantal hectare traject: 14,41 ha	Formaat: A3
			Soort onderhoud traject: Gefaseerd maaien en afvoeren type 1 (buitentalud vroeg)	Getekend: lv
			Uitgifteduur: 1 jaar	Datum: 25/01/2024
			Bestandsnaam: UDP2024: Zuilichem - Schouten RW192-RW259_detail_definitief.pdf	

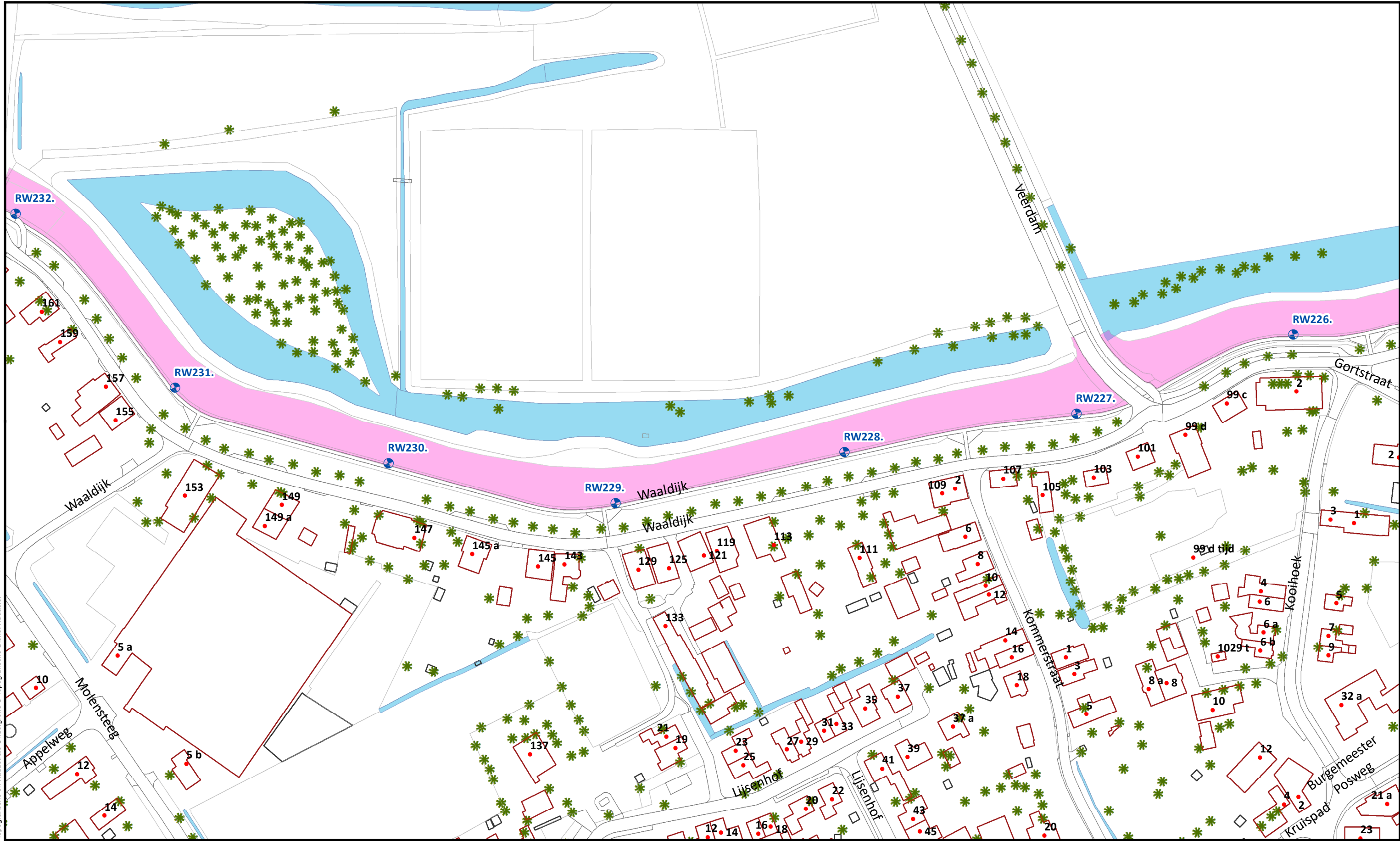
Hoewel bij de samenstelling van deze kaart de grootste zorgvuldigheid is betracht, kan Waterschap Rivierenland niet garanderen dat de informatie compleet, actueel en/of accuraat is. Waterschap Rivierenland aanvaardt dan ook geen enkele aansprakelijkheid voor schade ontstaan door gebruik van de informatie van deze kaart.



Topografische en Kadastreale Ondergrond © Topografische Dienst Kadaster

Beheervorm 377 - Gefaseerd maaien en afvoeren type 1 (buitentalud vroeg)	Referentielagen WSRL Dijkpalen (om 100m) Bomen/struiken Afrasteringen	 Waterschap Rivierenland	Uitgifte Dijkpercelen 2024 veegronde, detailtekeningen	
			Traject: UDP2024: Zuilichem - Schouten RW192-RW259 Dijkpalen: RW192-RW259 Aantal hectare traject: 14,41 ha Soort onderhoud traject: Gefaseerd maaien en afvoeren type 1 (buitentalud vroeg) Uitgifteduur: 1 jaar Bestandsnaam: UDP2024: Zuilichem - Schouten RW192-RW259_detail_definitief.pdf	Bladnr.: 11 Schaal: 1 :1.500 Formaat: A3 Getekend: lv Datum: 25/01/2024

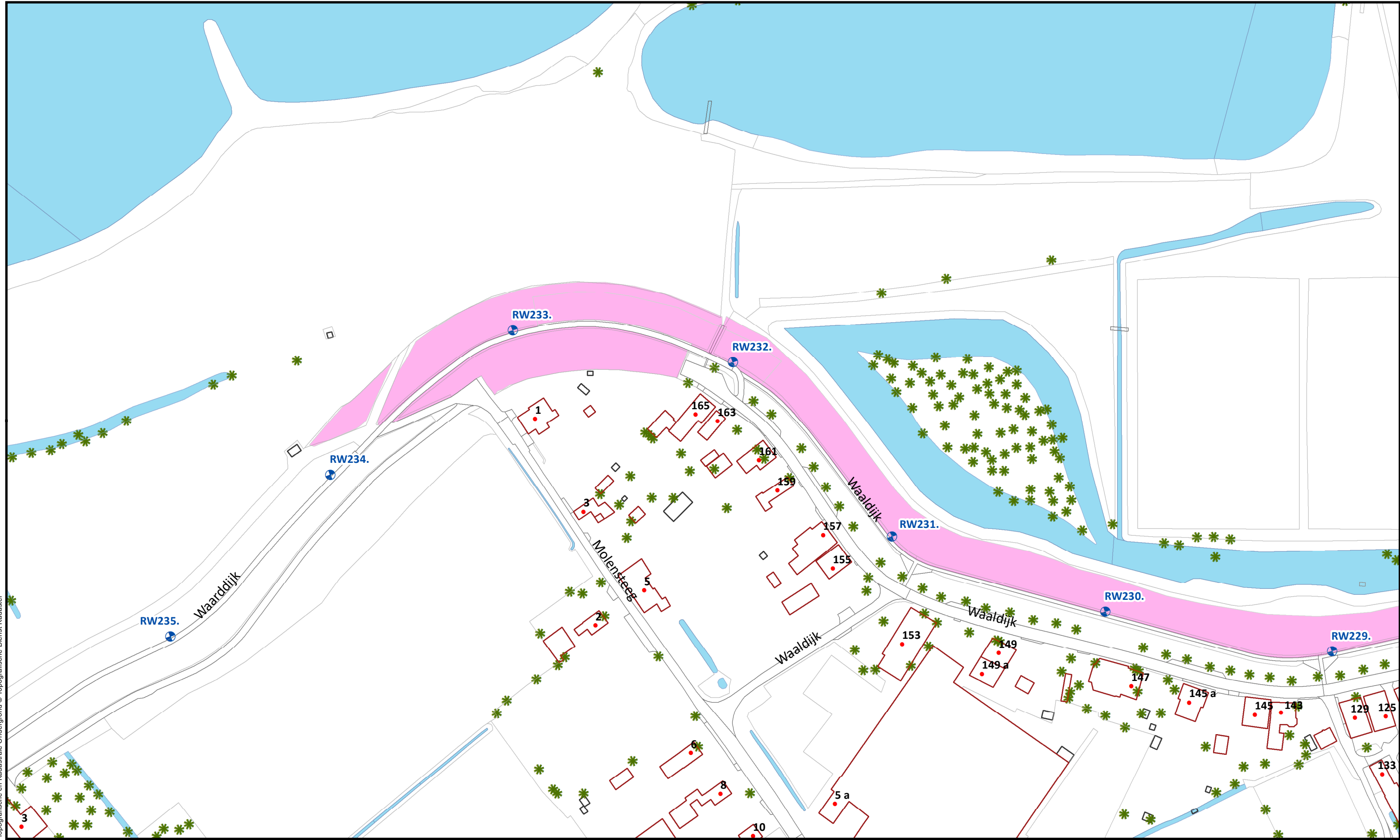
Hoewel bij de samenstelling van deze kaart de grootste zorgvuldigheid is betracht, kan Waterschap Rivierenland niet garanderen dat de informatie compleet, actueel en/of accuraat is. Waterschap Rivierenland aanvaardt dan ook geen enkele aansprakelijkheid voor schade ontstaan door gebruik van de informatie van deze kaart.



Topografische en Kadastrale Ondergrond © Topografische Dienst Kadaster

Beheervorm  377 - Gefaseerd maaien en afvoeren type 1 (buitentalud vroeg)	Referentielagen WSRL  Dijkpalen (om 100m)  Bomen/struiken  Afrasteringen		Uitgifte Dijkpercelen 2024 veegronde, detailtekeningen	
			Traject: UDP2024: Zuilichem - Schouten RW192-RW259	Bladnr.: 12
			Dijkpalen: RW192-RW259	Schaal: 1 :1.500
			Aantal hectare traject: 14,41 ha	Formaat: A3
			Soort onderhoud traject: Gefaseerd maaien en afvoeren type 1 (buitentalud vroeg)	Getekend: lv
			Uitgifteduur: 1 jaar	Datum: 25/01/2024
			Bestandsnaam: UDP2024: Zuilichem - Schouten RW192-RW259_detail_definitief.pdf	

Hoewel bij de samenstelling van deze kaart de grootste zorgvuldigheid is betracht, kan Waterschap Rivierenland niet garanderen dat de informatie compleet, actueel en/of accuraat is. Waterschap Rivierenland aanvaardt dan ook geen enkele aansprakelijkheid voor schade ontstaan door gebruik van de informatie van deze kaart.



Topografische en Kadastrale Ondergrond © Topografische Dienst Kadaster

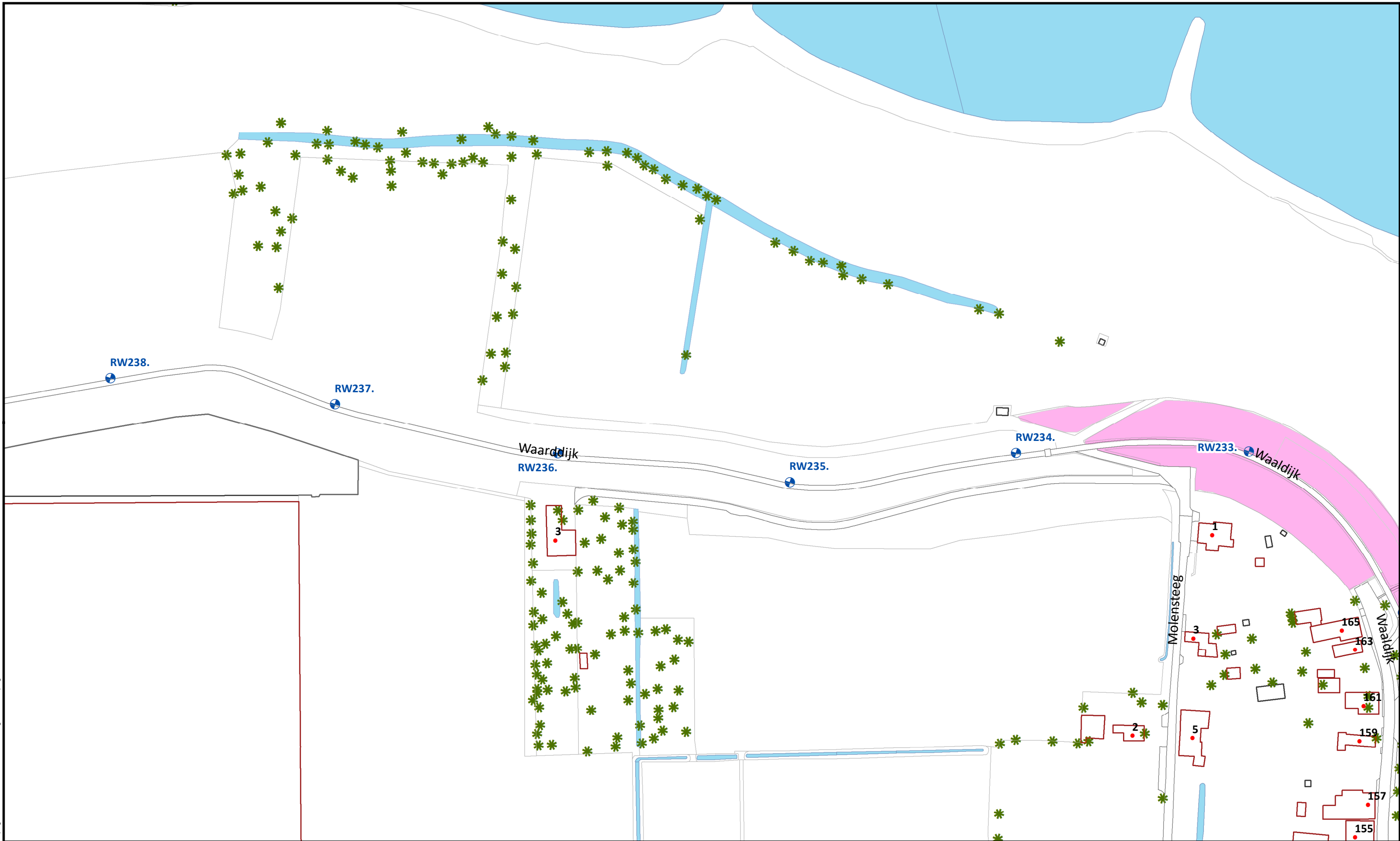
--

Beheervorm 377 - Gefaseerd maaien en afvoeren type 1 (buitentalud vroeg)	Referentielagen WSRL Dijkpalen (om 100m) Bomen/struiken Afrasteringen
--	---



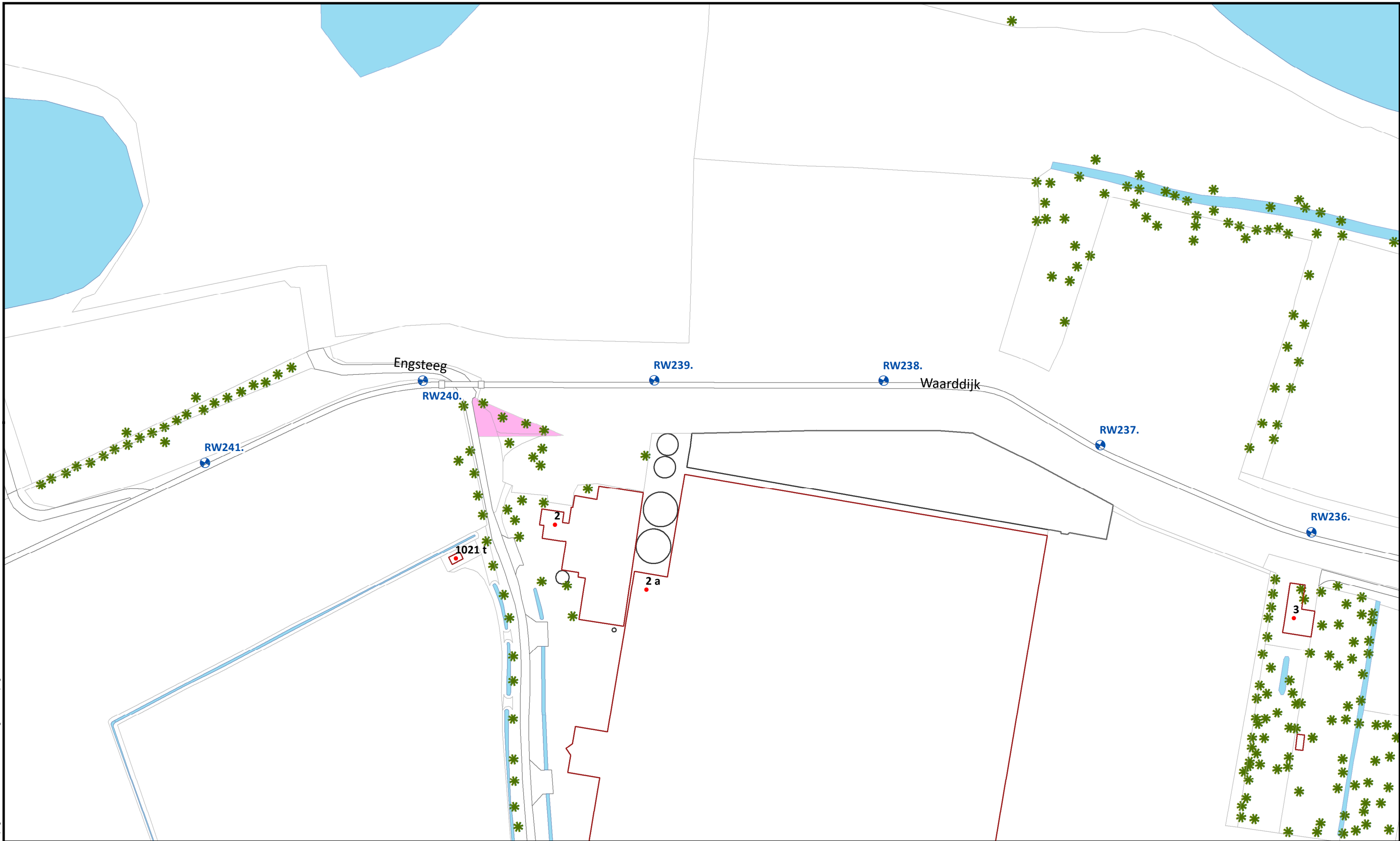
Uitgifte Dijkpercelen 2024 veegronden, detailtekeningen	
Traject: UDP2024: Zuilichem - Schouten RW192-RW259	Bladnr.: 13
Dijkpalen: RW192-RW259	Schaal: 1 : 1.500
Aantal hectare traject: 14,41 ha	Formaat: A3
Soort onderhoud traject: Gefaseerd maaien en afvoeren type 1 (buitentalud vroeg)	Getekend: lv
Uitgifteduur: 1 jaar	Datum: 25/01/2024
Bestandsnaam: UDP2024: Zuilichem - Schouten RW192-RW259_detail_definitief.pdf	

Hoewel bij de samenstelling van deze kaart de grootste zorgvuldigheid is betracht, kan Waterschap Rivierenland niet garanderen dat de informatie compleet, actueel en/of accuraat is. Waterschap Rivierenland aanvaardt dan ook geen enkele aansprakelijkheid voor schade ontstaan door gebruik van de informatie van deze kaart.



Beheervorm  377 - Gefaseerd maaien en afvoeren type 1 (buitentalud vroeg)	Referentielagen WSRL  Dijkpalen (om 100m)  Bomen/struiken  Afrasteringen			Uitgifte Dijkpercelen 2024 veegronde, detailtekeningen Traject: UDP2024: Zuilichem - Schouten RW192-RW259 Dijkpalen: RW192-RW259 Aantal hectare traject: 14,41 ha Soort onderhoud traject: Gefaseerd maaien en afvoeren type 1 (buitentalud vroeg) Uitgifteduur: 1 jaar Bestandsnaam: UDP2024: Zuilichem - Schouten RW192-RW259_detail_definitief.pdf		Bladnr.: 14
				Schaal: 1 :1.500		
				Formaat: A3		
				Getekend: lv		
				Datum: 25/01/2024		

Hoewel bij de samenstelling van deze kaart de grootste zorgvuldigheid is betracht, kan Waterschap Rivierenland niet garanderen dat de informatie compleet, actueel en/of accuraat is. Waterschap Rivierenland aanvaardt dan ook geen enkele aansprakelijkheid voor schade ontstaan door gebruik van de informatie van deze kaart.



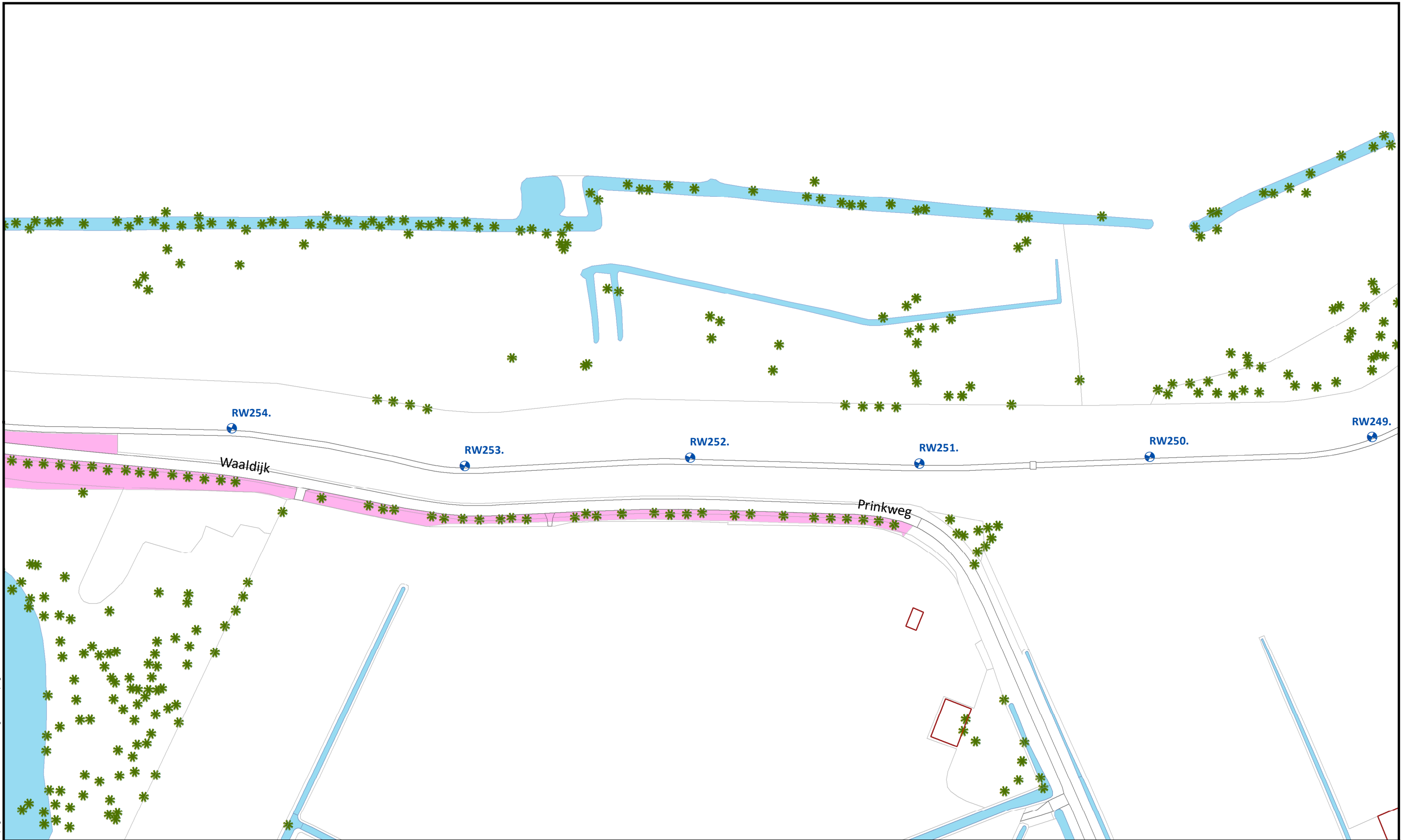
Beheervorm  377 - Gefaseerd maaien en afvoeren type 1 (buitentalud vroeg)	Referentielagen WSRL  Dijkpalen (om 100m)  Bomen/struiken  Afrasteringen			Uitgifte Dijkpercelen 2024 veegronde, detailtekeningen Traject: UDP2024: Zuilichem - Schouten RW192-RW259 Dijkpalen: RW192-RW259 Aantal hectare traject: 14,41 ha Soort onderhoud traject: Gefaseerd maaien en afvoeren type 1 (buitentalud vroeg) Uitgifteduur: 1 jaar Bestandsnaam: UDP2024: Zuilichem - Schouten RW192-RW259_detail_definitief.pdf		Bladnr.: 15 Schaal: 1 : 1.500 Formaat: A3 Getekend: lv Datum: 25/01/2024

Hoewel bij de samenstelling van deze kaart de grootste zorgvuldigheid is betracht, kan Waterschap Rivierenland niet garanderen dat de informatie compleet, actueel en/of accuraat is. Waterschap Rivierenland aanvaardt dan ook geen enkele aansprakelijkheid voor schade ontstaan door gebruik van de informatie van deze kaart.



Beheervorm 377 - Gefaseerd maaien en afvoeren type 1 (buitentalud vroeg)	Referentielagen WSRL Dijkpalen (om 100m) Bomen/struiken Afrasteringen	 Waterschap Rivierenland	Uitgifte Dijkpercelen 2024 veegronde, detailtekeningen	
			Traject: UDP2024: Zuilichem - Schouten RW192-RW259	Bladnr.: 16
			Dijkpalen: RW192-RW259	Schaal: 1 :1.500
			Aantal hectare traject: 14,41 ha	Formaat: A3
			Soort onderhoud traject: Gefaseerd maaien en afvoeren type 1 (buitentalud vroeg)	Getekend: lv
			Uitgifteduur: 1 jaar	Datum: 25/01/2024
			Bestandsnaam: UDP2024: Zuilichem - Schouten RW192-RW259_detail_definitief.pdf	

Hoewel bij de samenstelling van deze kaart de grootste zorgvuldigheid is betracht, kan Waterschap Rivierenland niet garanderen dat de informatie compleet, actueel en/of accuraat is. Waterschap Rivierenland aanvaardt dan ook geen enkele aansprakelijkheid voor schade ontstaan door gebruik van de informatie van deze kaart.



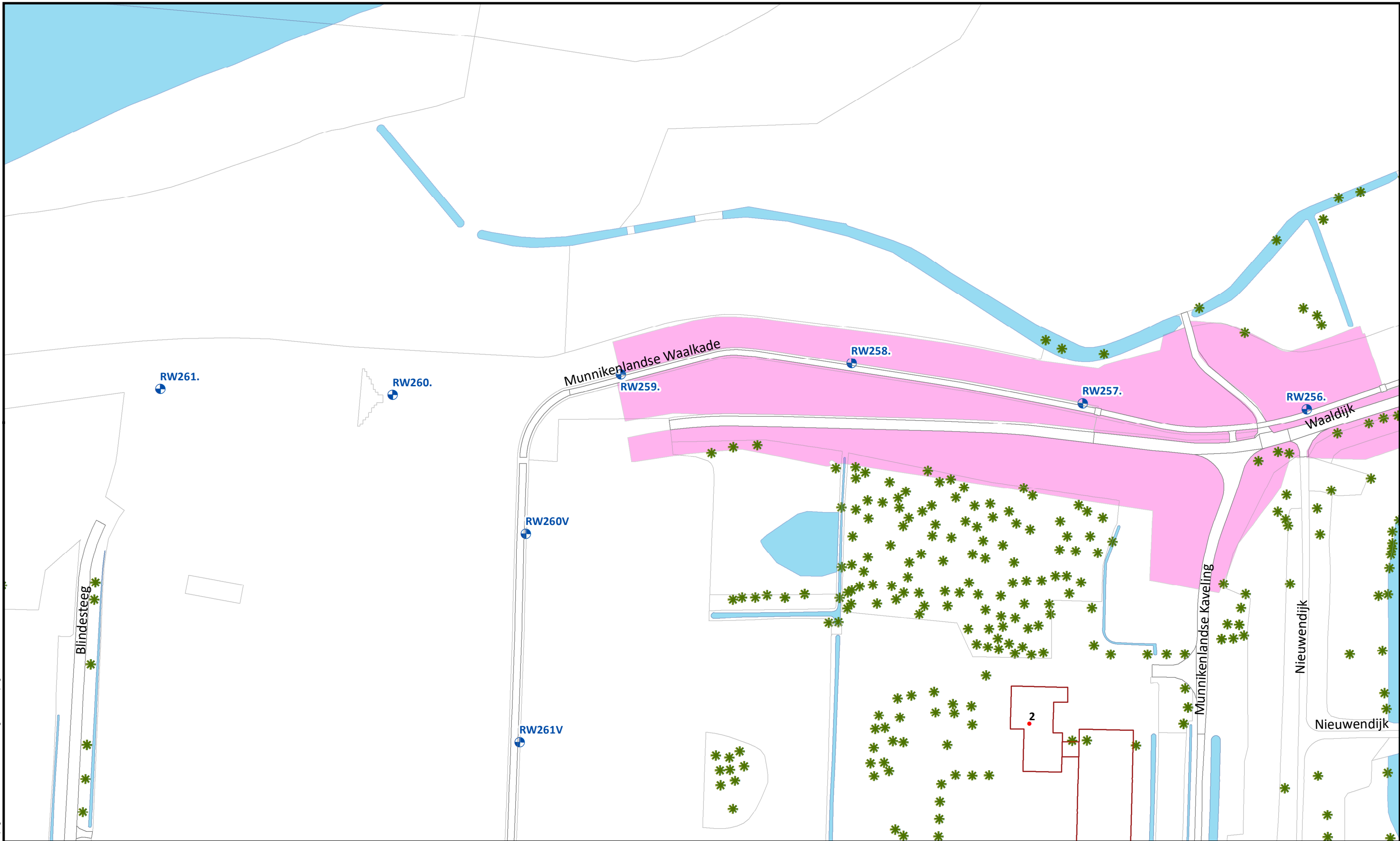
Beheervorm  377 - Gefaseerd maaien en afvoeren type 1 (buitentalud vroeg)	Referentielagen WSRL  Dijkpalen (om 100m)  Bomen/struiken  Afrasteringen			Uitgifte Dijkpercelen 2024 veegronde, detailtekeningen Traject: UDP2024: Zuilichem - Schouten RW192-RW259		Bladnr.: 17
	Aantal hectare traject: 14,41 ha Soort onderhoud traject: Gefaseerd maaien en afvoeren type 1 (buitentalud vroeg)			Schaal: 1 :1.500 Formaat: A3		
Uitgifteduur: 1 jaar				Datum: 25/01/2024		
Bestandsnaam: UDP2024: Zuilichem - Schouten RW192-RW259_detail_definitief.pdf						

Hoewel bij de samenstelling van deze kaart de grootste zorgvuldigheid is betracht, kan Waterschap Rivierenland niet garanderen dat de informatie compleet, actueel en/of accuraat is. Waterschap Rivierenland aanvaardt dan ook geen enkele aansprakelijkheid voor schade ontstaan door gebruik van de informatie van deze kaart.



Beheervorm  377 - Gefaseerd maaien en afvoeren type 1 (buitentalud vroeg)	Referentielagen WSRL  Dijkpalen (om 100m)  Bomen/struiken  Afrasteringen			Uitgifte Dijkpercelen 2024 veegronde, detailtekeningen	
	Traject: UDP2024: Zuilichem - Schouten RW192-RW259			Bladnr.: 18	
	Dijkpalen: RW192-RW259			Schaal: 1 :1.500	
	Aantal hectare traject: 14,41 ha			Formaat: A3	
	Soort onderhoud traject: Gefaseerd maaien en afvoeren type 1 (buitentalud vroeg)			Getekend: lv	
	Uitgifteduur: 1 jaar			Datum: 25/01/2024	
Bestandsnaam: UDP2024: Zuilichem - Schouten RW192-RW259_detail_definitief.pdf					

Hoewel bij de samenstelling van deze kaart de grootste zorgvuldigheid is betracht, kan Waterschap Rivierenland niet garanderen dat de informatie compleet, actueel en/of accuraat is. Waterschap Rivierenland aanvaardt dan ook geen enkele aansprakelijkheid voor schade ontstaan door gebruik van de informatie van deze kaart.



Beheervorm 377 - Gefaseerd maaien en afvoeren type 1 (buitentalud vroeg)	Referentielagen WSRL Dijkpalen (om 100m) Bomen/struiken Afrasteringen	 Waterschap Rivierenland	Uitgifte Dijkpercelen 2024 veegronde, detailtekeningen	
			Traject: UDP2024: Zuilichem - Schouten RW192-RW259	Bladnr.: 19
			Dijkpalen: RW192-RW259	Schaal: 1 :1.500
			Aantal hectare traject: 14,41 ha	Formaat: A3
			Soort onderhoud traject: Gefaseerd maaien en afvoeren type 1 (buitentalud vroeg)	Getekend: lv
			Uitgifteduur: 1 jaar	Datum: 25/01/2024
			Bestandsnaam: UDP2024: Zuilichem - Schouten RW192-RW259_detail_definitief.pdf	

Hoewel bij de samenstelling van deze kaart de grootste zorgvuldigheid is betracht, kan Waterschap Rivierenland niet garanderen dat de informatie compleet, actueel en/of accuraat is. Waterschap Rivierenland aanvaardt dan ook geen enkele aansprakelijkheid voor schade ontstaan door gebruik van de informatie van deze kaart.