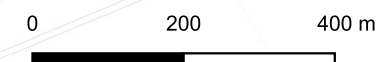


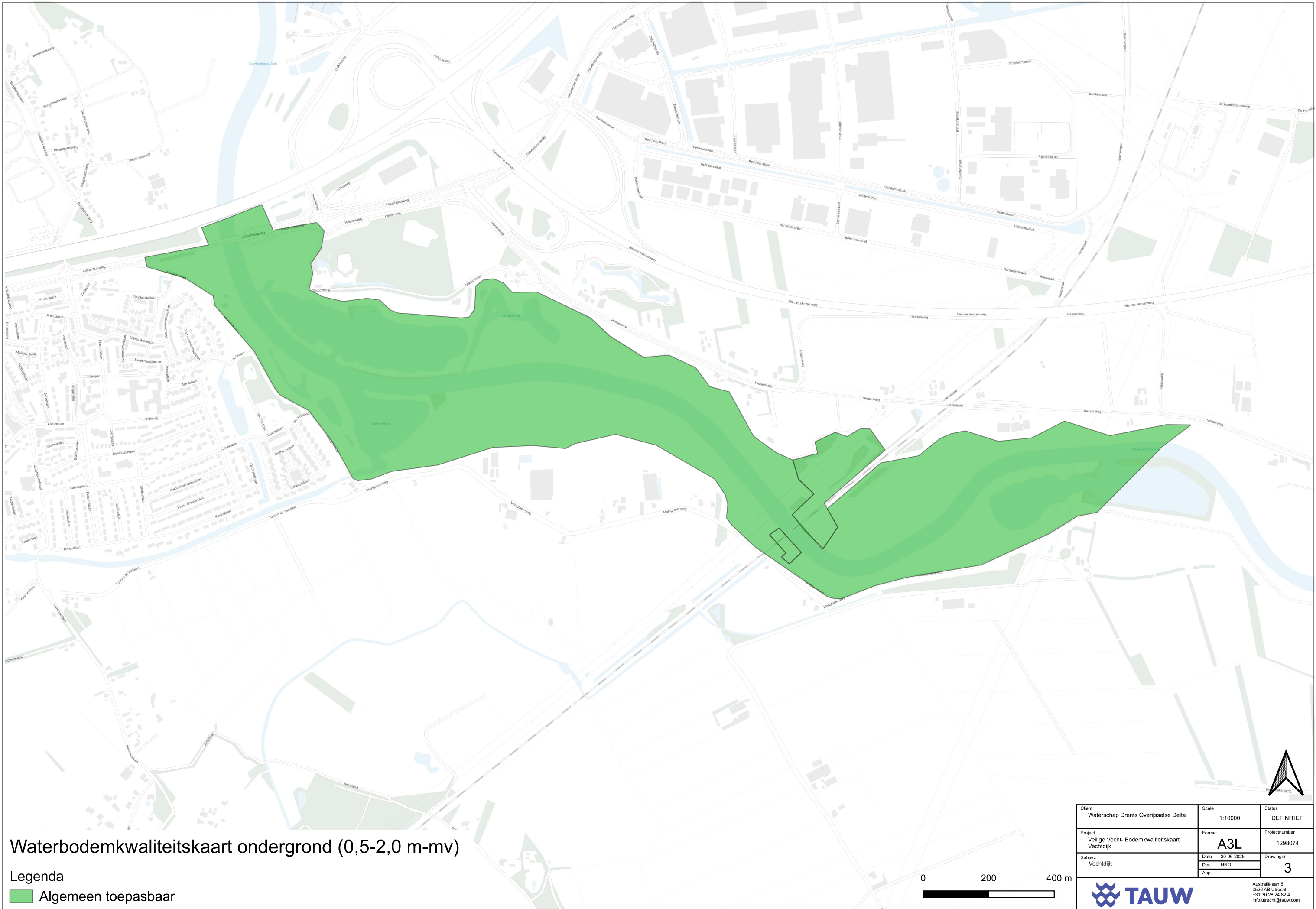
Waterbodemkwaliteitskaart bovengrond (0-0,5 m-mv)

Legenda

- Niet toepasbaar binnen andere niet Rijkswater oppervlakte lichamen
- Licht verontreinigd en niet toepasbaar binnen andere niet Rijkswater oppervlakte lichamen

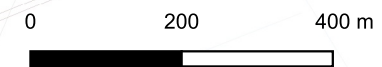


Client Waterschap Drents Overijsselse Delta	Scale 1:10000	Status DEFINITIEF
Project Veilige Vecht- Bodemkwaliteitskaart Vechtdijk	Format A3L	Projectnummer 1298074
Subject Vechtdijk	Date 30-06-2025	Drawingnr 3
Des. HRO		App.
		Australiëlaan 5 3526 AB Utrecht +31 30 28 24 82 4 info.utrecht@tauw.com



Waterbodemkwaliteitskaart ondergrond (0,5-2,0 m-mv)

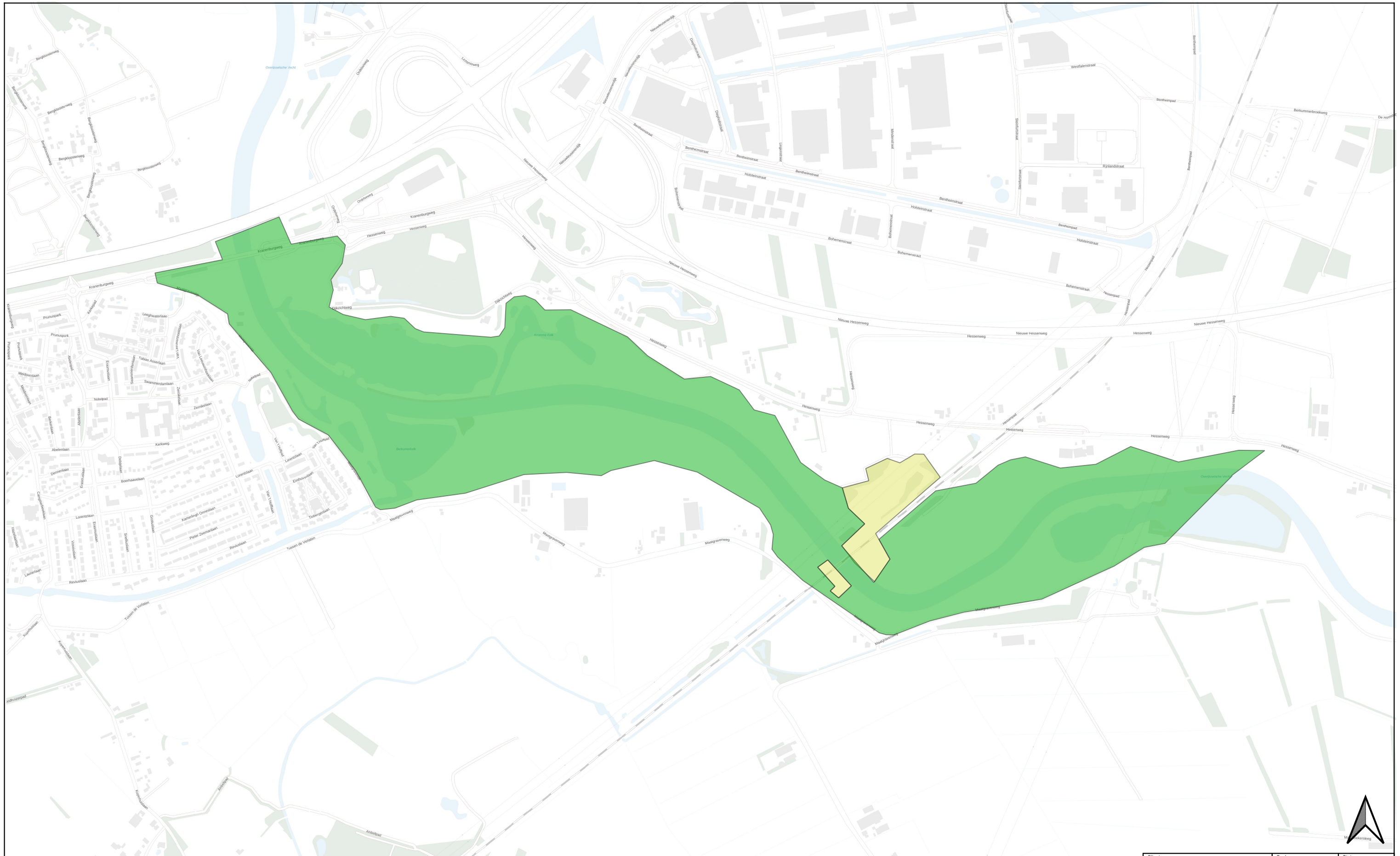
Legenda
■ Algemeen toepasbaar



Client Waterschap Drents Overijsselse Delta	Scale 1:10000	Status DEFINITIEF
Project Veilige Vecht- Bodemkwaliteitskaart Vechtdijk	Format A3L	Projectnummer 1298074
Subject Vechtdijk	Date 30-06-2025	Drawingnr 3
	Des. HRO	
	App.	



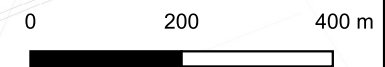
Australiëlaan 5
 3526 AB Utrecht
 +31 30 28 24 82 4
 info.utrecht@tauw.com



Bodemkwaliteitskaart landbodem bovengrond (0-0,5 m-mv)

Legenda

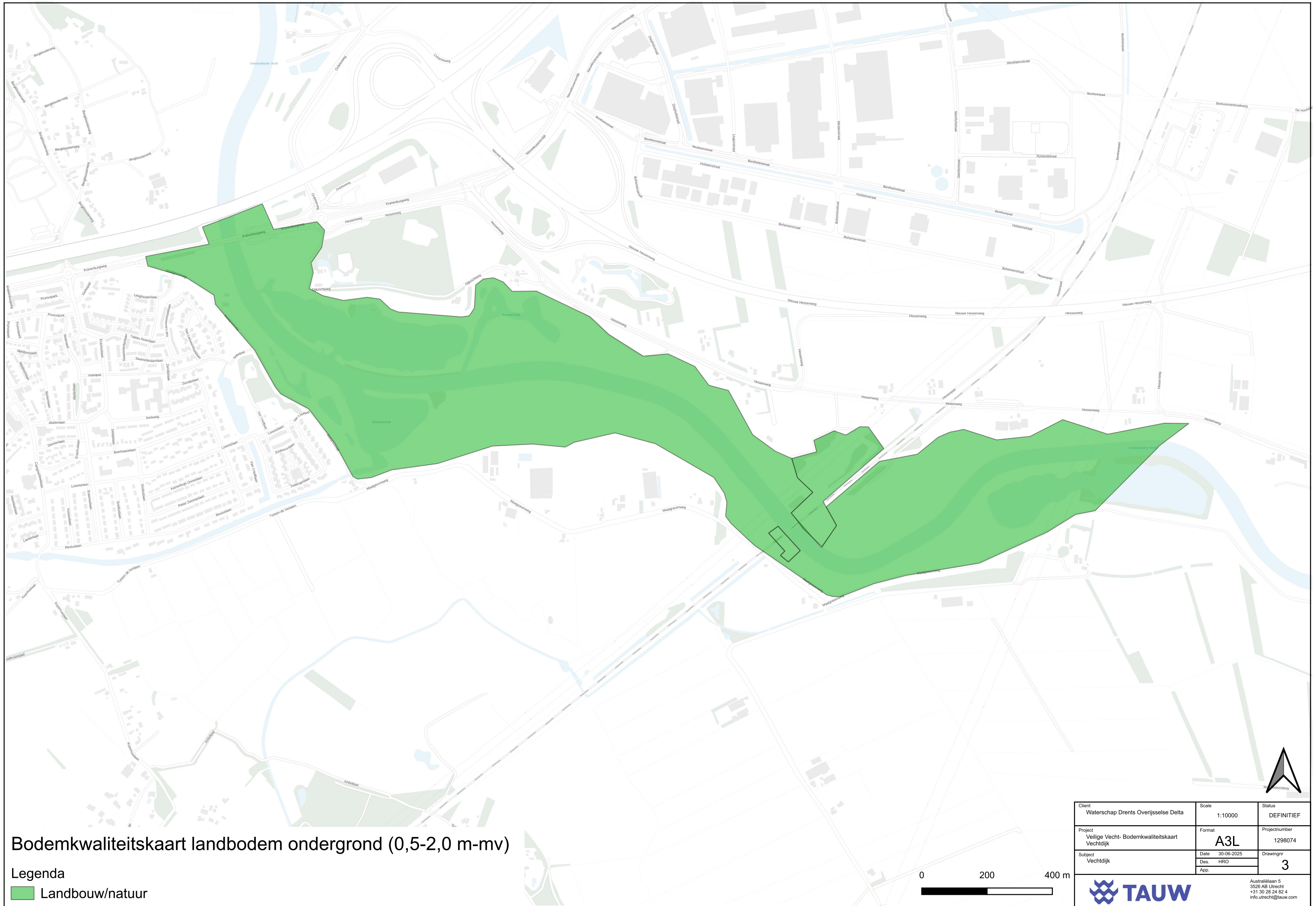
- Wonen
- Landbouw/natuur



Client Waterschap Drents Overijsselse Delta	Scale 1:10000	Status DEFINITIEF
Project Veilige Vecht- Bodemkwaliteitskaart Vechtdijk	Format A3L	Projectnummer 1298074
Subject Vechtdijk	Date 30-06-2025	Drawingnr 3
	Des. HRO	
	App.	

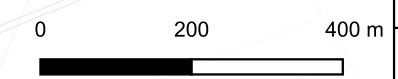


Australiëlaan 5
3526 AB Utrecht
+31 30 28 24 82 4
info.utrecht@tauw.com



Bodemkwaliteitskaart landbodem ondergrond (0,5-2,0 m-mv)

Legenda
■ Landbouw/natuur



Client Waterschap Drents Overijsselse Delta	Scale 1:10000	Status DEFINITIEF
Project Veilige Vecht- Bodemkwaliteitskaart Vechtdijk	Format A3L	Projectnummer 1298074
Subject Vechtdijk	Date 30-06-2025	Drawingnr 3
Des. HRO		App.



Australiëlaan 5
 3526 AB Utrecht
 +31 30 28 24 82 4
 info.utrecht@tauw.com