

LEgger Waterschap Groot Salland, primaire waterkering dijkkring 10

INHOUDSOPGAVE

Legger Waterschap Groot Salland, primaire waterkering dijkkring 10

1: Overzichtskaart

2: Situatietekeningen

3: Dwarsprofielen

4: Lengteprofielen

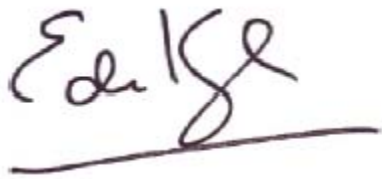
5: Kunstwerken

LEgger Waterschap Groot Salland, primaire waterkering dijkkring 10

In ontwerp vastgesteld door het dagelijks bestuur van het Waterschap Groot Salland op 22-10-2013

de secretaris

de dijkgraaf




ir. E. de Kruijk

ir. H.H.G. Dijk

Vastgesteld door het algemeen bestuur van het Waterschap Groot Salland in zijn openbare vergadering op 26-06-2014

de secretaris

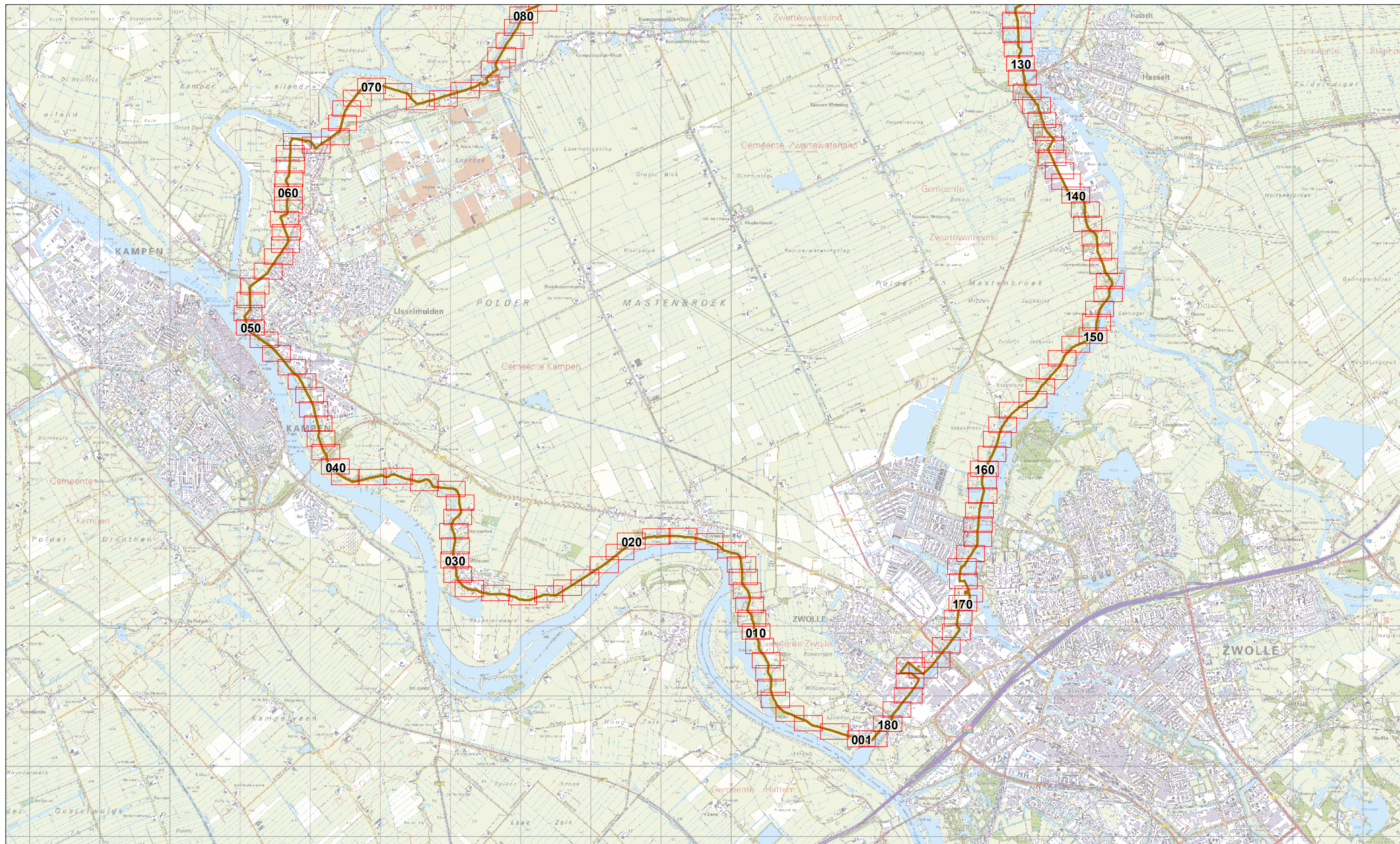
de dijkgraaf



ir. E. de Kruijk

ir. H.H.G. Dijk


1: Overzichtskaart

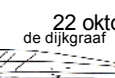


 kaartbladen
 Buitenkruijlijn

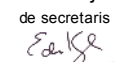



In ontwerp vastgesteld door het dagelijks bestuur van het waterschap Groot Salland op


de secretaris

 Ir. E. de Kruik

22 oktober 2013
 de dijkgraaf

 ir. H.H.G. Dijk

Vastgesteld door het algemeen bestuur van het waterschap Groot Salland in zijn openbare vergadering op 26 juni 2014

de secretaris

 Ir. E. de Kruik

de dijkgraaf

 ir. H.H.G. Dijk

 **Groot Salland**
 Waterschap
 Dijkzijdig met water
 Dokter van Thienenweg 1, Telefoon 038 - 4557200.
 Postbus 60, 8000 AB Zwolle. www.wgs.nl

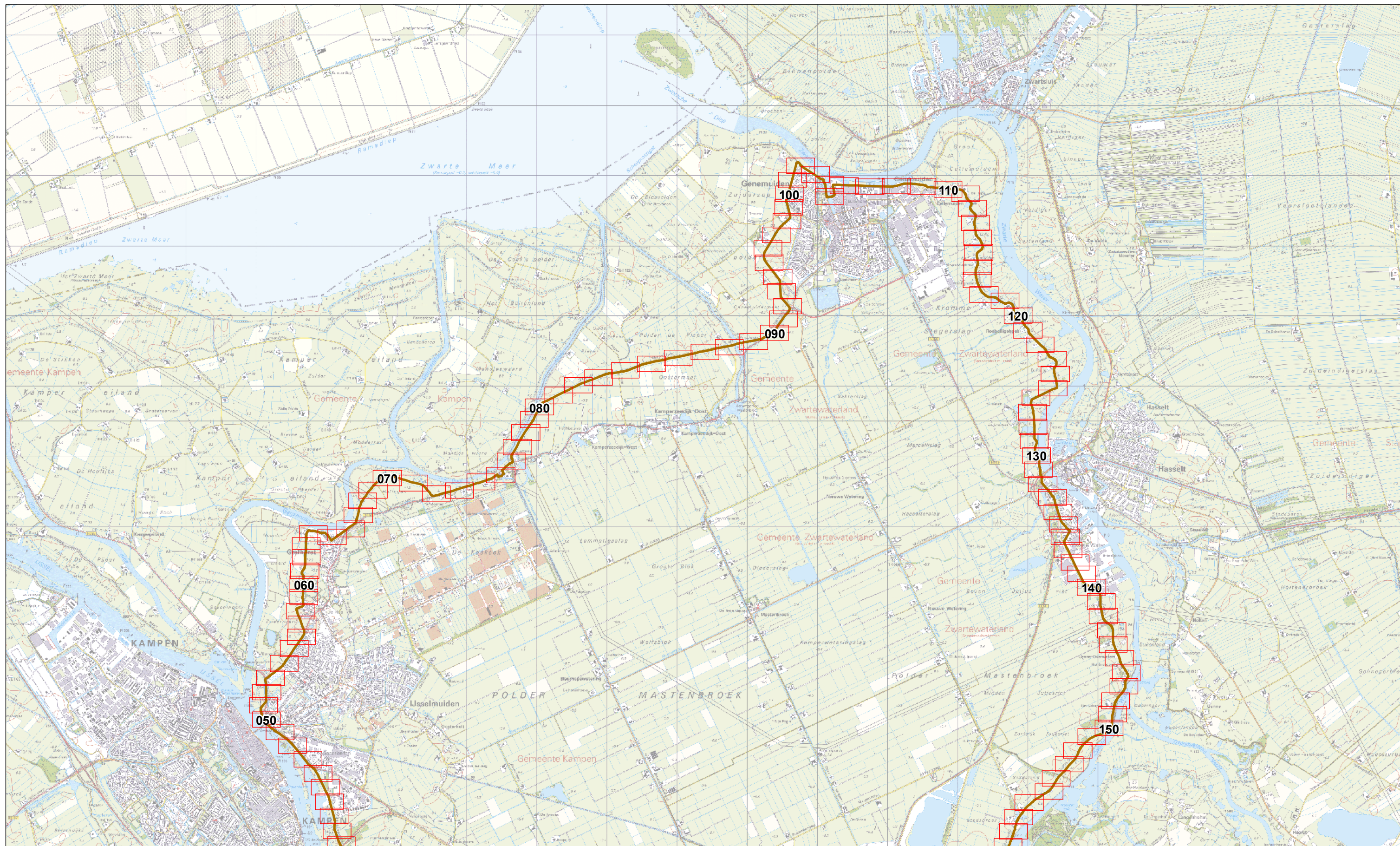
Schaal:
 1 : 50.000
 Formaat: A3

Datum: mei 2014

Legger primaire waterkering
 Dijkkring 10

Bladnr:

1



| | | | | |
|---|--|---|--|---|
| <p>□ kaartbladen</p> <p>— Buitenkruijlijn</p> | | <p>In ontwerp vastgesteld door het dagelijks bestuur van het waterschap Groot Salland op 22 oktober 2013</p> <p>de secretaris <i>E. de Kruik</i> de dijkgraaf <i>H.H.G. Dijk</i></p> <p>Vastgesteld door het algemeen bestuur van het waterschap Groot Salland in zijn openbare vergadering op 26 juni 2014</p> <p>de secretaris <i>E. de Kruik</i> de dijkgraaf <i>H.H.G. Dijk</i></p> | <p></p> <p>Dokter van Thienenweg 1, Postbus 60, 8000 AB Zwolle. Telefoon 038 - 4557200. www.wgs.nl</p> <p>Schaal: 1 : 50.000</p> <p>Formaat: A3</p> <p>Datum: mei 2014</p> | <p>Bladnr: 2</p> <p>Legger primaire waterkering Dijkkring 10</p> |
|---|--|---|--|---|

2: Situatietekeningen

Voor de kaarten zie de digitale legger op: www.wgs.nl/legger

3: Dwarsprofielen

Voor de kaarten zie de digitale legger op: www.wgs.nl/legger

4: Lengteprofielen

Voor de kaarten zie de digitale legger op: www.wgs.nl/legger

5: Kunstwerken

| Dijkring | Kunstwerkcode | Kunstwerknaam | Kunstwerktype |
|----------|---------------|---|---------------|
| 10 | IWK-10-0010 | effluentleiding RWZI Zwolle | Duiker |
| 10 | IWK-10-0020 | Inlaatduiker s Heerenbroek | Duiker |
| 10 | IWK-10-0050 | Inlaatduiker Stoter | Duiker |
| 10 | IWK-10-0110 | Halingen | Duiker |
| 10 | IWK-10-0120 | Nieuw Lutterzijl/Koekoek | Gemaal |
| 10 | IWK-10-0130 | Prinsensluis | Sluis |
| 10 | IWK-10-0140 | Veerhuis | Gemaal |
| 10 | IWK-10-0170 | Sassluis | Sluis |
| 10 | IWK-10-0180 | Cellemuiden | Gemaal |
| 10 | IWK-10-0230 | Schutsluis Rademakerszijl | Sluis |
| 10 | IWK-10-0270 | rioolleiding Frankhuis | Duiker |
| 10 | IWK-10-0280 | kruising afvoerpolderdij bij Frankhuis | Put |
| 10 | IWK-10-0290 | afvoer tussen weg en spoorbaan | Put |
| 10 | IWK-10-0320 | kruising afvoerpolderdij bij Frankhuis | Put |
| 10 | IWK-10-0330 | Benoorden de Willemsvaart | Gemaal |
| 10 | IWK-10-0350 | effluentleiding RWZI Zwolle / Zwolle Ijsselkanaal | Duiker |