

**LEgger Waterschap Groot Salland, regionale waterkering 104**

INHOUDSOPGAVE

Legger Waterschap Groot Salland, regionale waterkering 104

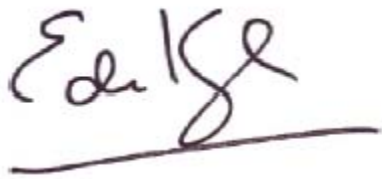
- 1: Overzichtskaart
- 2: Situatietekeningen
- 3: Dwarsprofielen
- 4: Lengteprofielen
- 5: Kunstwerken

**LEgger Waterschap Groot Salland, regionale waterkering 104**

In ontwerp vastgesteld door het dagelijks bestuur van het Waterschap Groot Salland op 22-10-2013

de secretaris

de dijkgraaf




ir. E. de Kruijk

ir. H.H.G. Dijk

Vastgesteld door het algemeen bestuur van het Waterschap Groot Salland in zijn openbare vergadering op 26-04-2014

de secretaris

de dijkgraaf



ir. E. de Kruijk

ir. H.H.G. Dijk

LEgger Waterschap Groot Salland, regionale waterkering 104

LIGGING

De ligging van de regionale waterkering 104 op de bij deze legger behorende kaart aangegeven.

BEGRENZING

De begrenzing van de regionale waterkeringen is op de bij deze legger behorende kaarten aangegeven.

De begrenzing van de beschermingszones (grenzend aan de regionale waterkering) is op de bij deze legger behorende kaarten aangegeven.

OVERGANGSBEPALING

Voor al hetgeen vóór de inwerkingtreding van deze legger en gelet op de Keur Waterschap Groot Salland rechtmatig tot stand is gebracht, wordt geacht een watervergunning ingevolge deze keur te zijn verleend indien als gevolg van het vaststellen van deze legger voor het eerst een watervergunning is vereist.

BEGRIPSBEPALING

‘huidig profiel’:

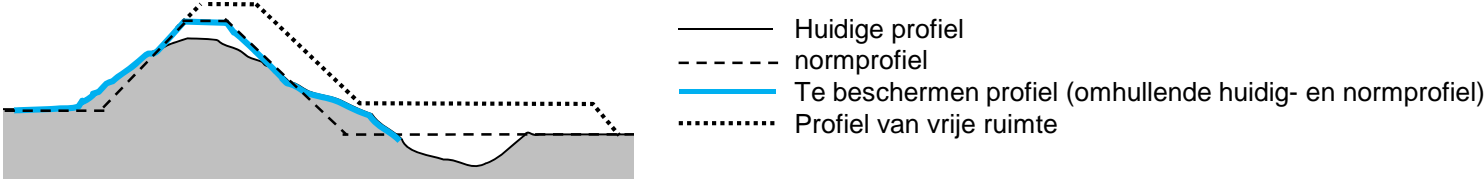
Het werkelijk aanwezige profiel

‘normprofiel’:

Profiel waar de waterkering op dit moment (op basis van de Maatgevende hoogwaterstanden regionale keringen 2010) wettelijk aan moet voldoen (qua ligging, vorm en afmeting)

‘te beschermen profiel’:

De omhullende van het huidig profiel en het normprofiel volgens onderstaande figuur.



‘waterstaatswerk’:

Waterkering en ondersteunend kunstwerk dat als zodanig in de legger is aangegeven

‘beschermingszone’<sup>(1)</sup>:

Aan het waterstaatswerk grenzende zone, waarin ter bescherming van dat waterstaatswerk voorschriften krachtens de Keur van toepassing zijn en die als zodanig in de legger is opgenomen

‘profiel van vrije ruimte’:

De ruimte ter weerszijden van en boven een primaire of regionale waterkering die naar het oordeel van de beheerder benodigd is voor toekomstige versterkingen (op basis van maatgevend hoogwater voor 2100) van de waterkering en die als zodanig in de legger is opgenomen

‘huidige dijktafelhoogte’:

Hoogte van het huidige profiel

‘dijktafelhoogte norm’:

Hoogte waar de waterkering op dit moment (op basis van de Maatgevende hoogwaterstanden regionale keringen 2010) wettelijk aan moet voldoen

‘dijktafelhoogte profiel van vrije ruimte’:

Hoogte profiel van vrije ruimte (op basis van maatgevend hoogwater voor 2100)

ONDERHOUDSPLICHT

De inhoud van gewoon en buitengewoon onderhoud van de waterkeringen en de inhoud van het onderhoud van ondersteunende kunstwerken zijn bepaald in de Keur en eventueel in Algemene regels bij de keur.

ONDERHOUDSPLICHTIGEN

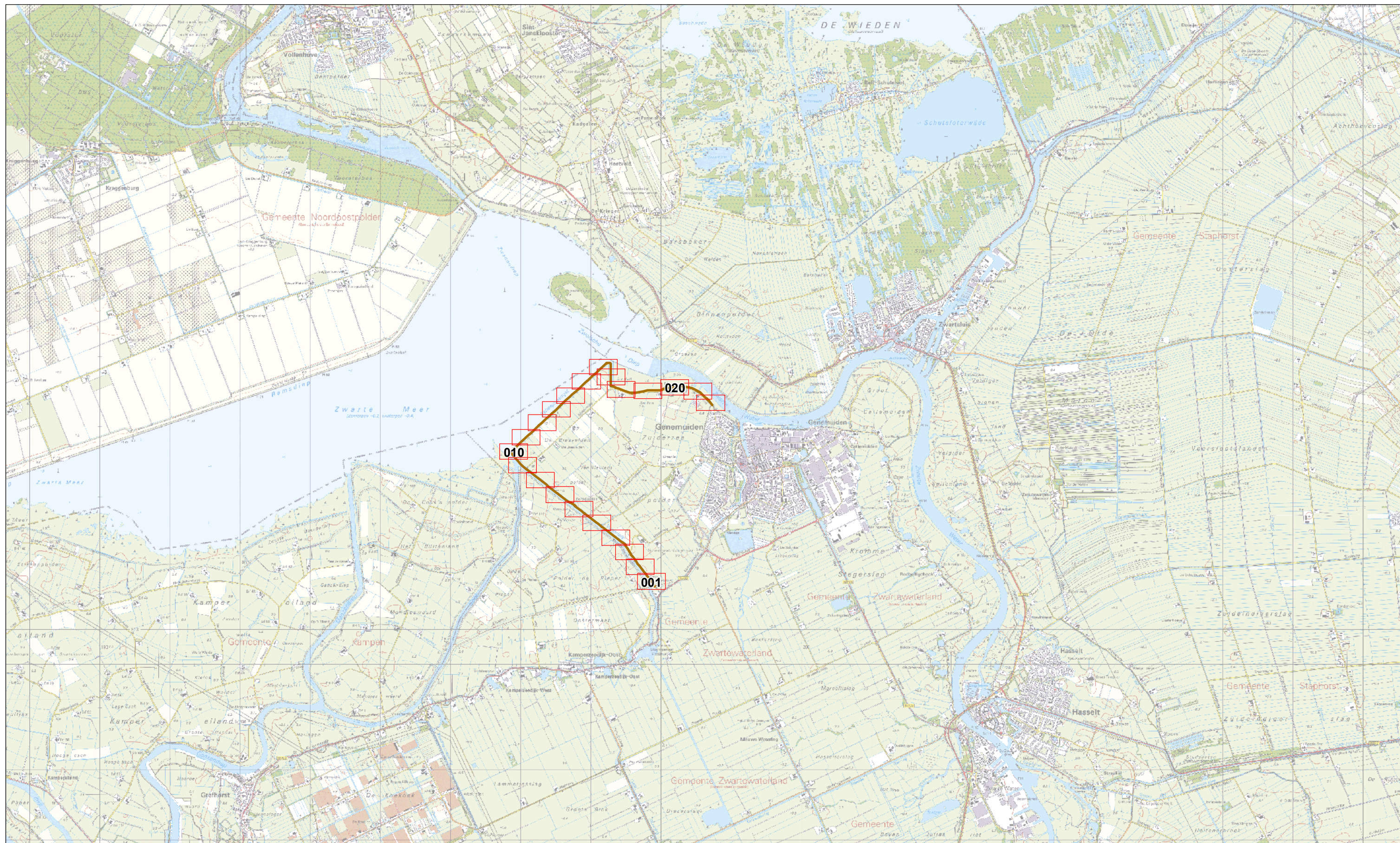
Het buitengewoon onderhoud van de regionale waterkering 104 berust bij het Waterschap Groot Salland, tenzij die verplichting krachtens een watervergunning op grond van de Keur bij een ander berust. Het gewoon onderhoud van de regionale waterkering 104 berust bij de eigenaren.

<sup>(1)</sup> In de legger is de beschermingszone opgedeeld in een deel A en een deel B ten behoeve van de toepassing van Algemene regels bij de Keur en van Beleidsregels.

Zolang de Keur spreekt over ‘beschermingszone’ en ‘buitenbeschermingszone’ dient in de legger ‘beschermingszone deel A’ gelezen te worden als ‘beschermingszone’ en ‘beschermingszone deel B’, gelezen te worden als ‘buitenbeschermingszone’.

## 1: Overzichtskaart





<p>  kaartbladen   Buitenkruijlijn </p>		<p>In ontwerp vastgesteld door het dagelijks bestuur van het waterschap Groot Salland op 22 oktober 2013</p> <p> de secretaris  ir. E. de Kruik  de dijkgraaf  ir. H.H.G. Dijk </p> <p>Vastgesteld door het algemeen bestuur van het waterschap Groot Salland in zijn openbare vergadering op 26 juni 2014</p> <p> de secretaris  ir. E. de Kruik  de dijkgraaf  ir. H.H.G. Dijk </p>	<p> Dokter van Thienenweg 1, Telefoon 038 - 4557200.  Postbus 60, 8000 AB Zwolle. <a href="http://www.wgs.nl">www.wgs.nl</a> </p>	<p>Bladnr: <b>1</b></p>
		<p>Schaal: 1 : 50.000 Formaat: A3</p>	<p>Datum: mei 2014</p>	<p>Legger regionale waterkering Regionale waterkering 104</p>



## 2: Situatietekeningen

Voor de kaarten zie de digitale legger op: [www.wgs.nl/legger](http://www.wgs.nl/legger)

## 3: Dwarsprofielen

Voor de kaarten zie de digitale legger op: [www.wgs.nl/legger](http://www.wgs.nl/legger)

## 4: Lengteprofielen

Voor de kaarten zie de digitale legger op: [www.wgs.nl/legger](http://www.wgs.nl/legger)



## 5: Kunstwerken

Dijkring	Kunstwerkcode	Kunstwerknaam	Kunstwerktype
104	IWK-104-0010	Zuiderzeepolder	Gemaal
104	IWK-104-0020	inlaat duiker Post Middenweg	Duiker
104	IWK-104-0030	Biesvelden	Gemaal
104	IWK-104-0040	inlaat kettingweg	Duiker