










**Legenda:**

-  Primaire\_watgang  
 Secundaire\_watgang  
 Waterberging  
 Bergingsgebied  
 Stuw  
 Bodemval  
 Debietbegrenzer  
 Vispassage  
 Duiker\_inlaat  
 Syphon  
 Vaste\_dam  
 Sluis  
 Gemaal

De oppervlaktewaterlichamen binnen het beheergebied van Waterschap Drents Overijsselse Delta, die niet in beheer zijn bij andere beheerders (in de zin van artikel 1.1 van de Waterwet) en niet specifiek als oppervlaktewaterlichaam zijn aangeduid op deze overzichtskaart zijn eveneens in beheer bij Waterschap Drents Overijsselse Delta.



In ontwerp vastgesteld door het dagelijks bestuur  
van het waterschap Drents Overijsselse Delta op 12-06-2018

de secretaris de dijkgraaf

ir. E. de Kruijk

Mr. H.H.G. Dijk



30-5-2018		F. Temmink			
Code	Datum	Tentamen code	Controle door	Revisie door	Omschrijving
		Dokter van Deening 198-208 Postbus 60, 8000 AB Zwolle www.wdcdelta.nl			Telefoon 089-231200 www.wdcdelta.nl
Adres / e-mail:					
Project: Legger WD02 najaar 2018					
Omschrijving:		Status:			
Legger Oppervlaktewateren najaar 2018		Pase:			
Besteknummer:		Schaal:	1:25.000	Formaat:	A <sub>0</sub> Wz. 0
Tekeningnummer:		Overzichtsk kaart 003		Blad:	3 Aantal: 9
Rekenformules: $Y_{GEOGEOGRAPHY (Weg)} = X \cdot \cos(\alpha) \cdot \cos(\beta) + Z \cdot \sin(\alpha) \cdot \cos(\beta) + W \cdot \sin(\alpha) \cdot \sin(\beta)$ Overzichtsk kaart 003					