

Indieningsvereisten

conform het Besluit brandveilig gebruik en basishulpverlening overige plaatsen (Bbgbop).


Artikel 2.3 (indieningsvereisten) stelt dat;

Bij een gebruiksmelding verstrekt de melder:

- a. een situatieschets met noordpijl;



- b. een plattegrond met een maat- of schaal aanduiding, die de objecten, groter dan 25m², op die plaats bevat.



2. Bij een bouwspel met een verblijfsruimte die is bestemd voor meer dan 150 personen tegelijk, wordt de hoogste bezetting van die verblijfsruimte opgegeven, en bevat de plattegrond per verblijfsruimte:

- a. de voor personen beschikbare oppervlakte;
b. de gebruiksbestemming;
c. de opstelling van inventaris en van de in artikel 5.5 bedoelde inrichtingselementen, met aanduiding van de situering van, voor zover deze aanwezig zijn:

- 1°. brand- en rookwerende scheidingsconstructies;
- 2°. vluchtroutes;
- 3°. draairichting van doorgangen als bedoeld in artikel 4.16;
- 4°. nooduitgangen en vluchtroutes, met aanduiding van de breedte daarvan;
- 5°. vluchtrouteaanduidingen als bedoeld in artikel 4.15;
- 6°. noodverlichting als bedoeld in artikel 4.3;
- 7°. brandblusvoorzieningen als bedoeld in artikel 4.20, en
- 8°. brandweeringang als bedoeld in artikel 4.24.

De aanduidingen zijn conform NEN 1413, indien deze norm daarin voorziet.

Onze evenementenadviseurs van de VRGZ merken dat de bovengenoemde **indieningsvereisten** geregeld voor verwarring zorgt, wat vervolgens leidt tot niet-ontvankelijke/ niet of lastig te beoordelen adviesaanvragen.

Middels de onderstaande (voorbeeld) situering(en) hebben wij geprobeerd duidelijk te maken dat er niet in alle gevallen een situering van een evenement "professioneel" ontworpen hoeft te worden.

Een situering kan ook middels een programma als Paint of soms gewoon met pen en papier gemaakt worden. Er is zeker geen noodzaak om iedere situering door een gespecialiseerd bedrijf in kaart te laten brengen.

***Het belangrijkste is dat de aanvrager duidelijk kenbaar maakt hoe dat het evenement gaat plaatsvinden.**



- Is het onmogelijk om de plattegrond op schaal te maken?

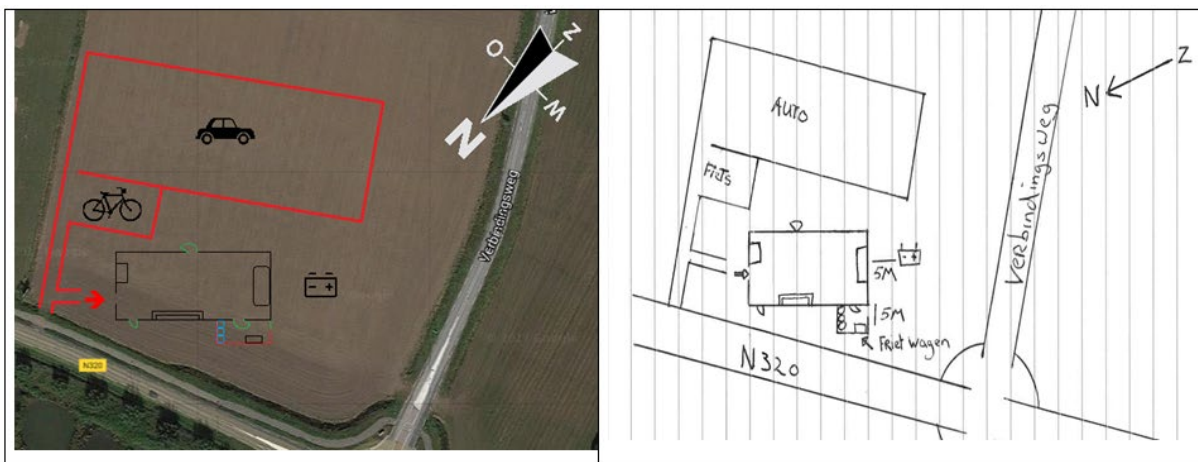
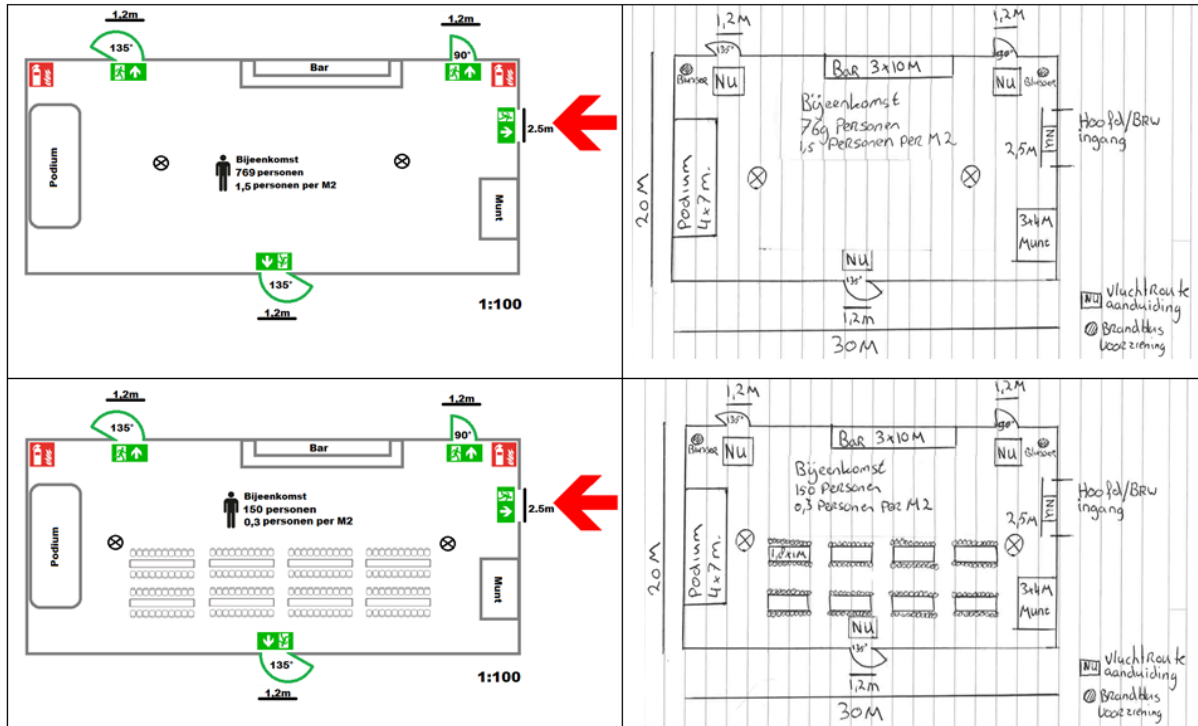
→ Dan mag de plattegrond ook gemaakt worden zonder een schaal aanduiding, maar is het noodzakelijk om op de plattegrond alle maatvoering aan te geven. (zie het voorbeeld)

Voorbeelden

Onderstaand is een (voorbeeld) evenement gesitueerd met aan de linkerzijde een digitale versie met schaal aanduiding en aan de rechterzijde hetzelfde evenement maar dan gesitueerd middels pen en papier.

Digitaal met schaal aanduiding

Met pen en papier



Indien er alsnog vragen zijn omtrent het onderwerp Indieningsvereisten verzoeken wij u om contact met ons op te nemen middels: brandweergelderlandzuid@vrgz.nl