

Kort verslag dorpenronde omgevingsvisie Alphen (26 april 2023)



Gemeente
West
Maas en
Waal

Nogmaals hartelijk bedankt voor uw input vorige week bij de dorpsavond Alphen voor de Omgevingsvisie en het Programma Vitaal Platteland. We zijn blij met de grote opkomst tijdens deze dorpsavond. Met uw input kunnen we verdere stappen gaan zetten in het ontwikkelen van een gedragen Omgevingsvisie en Programma voor de gemeente en uw dorp.



Sfeer van de avond

Aan de hand van de 11 verschillende thema's voor de Omgevingsvisie inventariseerden we hoe u denkt over een breed scala aan onderwerpen. U plakte uw mening massaal op de verschillende stellingen en bracht veel aanvullende input in. In Alphen deelde u vooral over de thema's wonen, energietransitie, verkeer & vervoer en gezondheid & milieu uw mening.

Leeswijzer

Op de volgende pagina's van dit verslag vindt u de opbrengsten van de dorpsavond. U vindt hier foto's van de verschillende posters, met daarbij (t.b.v. de leesbaarheid) uitgetypt de reacties geplaatst op de post-its.

Hoe nu verder?

De vervolgstap is een uitgebreide analyse van de ingebrachte input tijdens de dorpsavonden voor ieder dorp. We kijken goed naar de resultaten en hoe we uw mening kunnen opnemen in de verschillende te maken keuzes. Vooral wanneer de meningen binnen het dorp uiteen lagen, zullen we een goede afweging moeten maken over de te nemen richting. Daarnaast kijken we bijvoorbeeld welk effect de te maken keuzes in één dorp heeft op de andere dorpen in de gemeente.



Contact

Heeft u vragen naar aanleiding van de dorpsavond of dit verslag? Of input die u ons nog wilt meegeven? Neem vooral contact op met Hennie den Boer, beleidsmedewerker Ruimtelijke Ontwikkeling, via hdenboer@westmaasenwaal.nl

Om uw privacy te waarborgen, zijn op de foto's gemaakt tijdens de dorpsavond personen onherkenbaar gemaakt.

Proces

Omgevingsvisie West Maas en Waal

Praat en denk mee over de toekomst van de gemeente

Hoe ziet uw dorp en de gemeente West Maas en Waal er over 20 jaar uit?

Daarover gaan we graag met u in gesprek. Want u weet wat er speelt en wat er nodig is om hier ook in de toekomst fijn te kunnen wonen en leven. Misschien heeft u al langer wensen en ideeën voor uw omgeving. Dit is de kans om ze met ons te delen. Wij staan er voor open.

Thema's in de omgevingsvisie

- Cultuurhistorie**
In West Maas en Waal is de ontwikkeling van de gemeente af te lezen aan de samenhang tussen historische sporen, gebouwen, patronen, beplantingen en structuren in het gebied. Door hier goed mee om te gaan, blijven het verleden en de identiteit ook voor toekomstige generaties behouden.
- Werken**
In West Maas en Waal vinden we voldoende, goede arbeidsplaatsen voor onze inwoners belangrijk. We zetten in op het stimuleren van vitale en duurzame werklocaties door (hier) ontwikkeling, uitbreiding en revitalisering van bedrijventerreinen.
- Recreatie & toerisme**
West Maas en Waal biedt veel kansen voor zowel verblijfs- als dagrecreatie, zowel voor haar inwoners als toeristen. Verblijfsrecreatie gaat over overnachtingen. Dagrecreatie over een activiteit overdag. Aan de Maas liggen nu diverse hotspots voor toeristen.
- Energietransitie**
Recreatie gaat over de opwek, opslag en het gebruik van duurzame energie. Denk aan gebruik van duurzame energiebronnen, zoals zonnepanelen op daken, zonneweelden en windturbines, opslag in batterijen of onderwerpen als besparingsverduurzaming.
- Gezond**
In West Maas en Waal willen we de gezondheid van onze inwoners belangrijk. Hierbij gaat om een gezonde buurt, zorg voor maatsen en genoeg mogelijkheden voor sport en beweging.
- Voorzieningen**
Dit thema gaat over voorzieningen voor bijvoorbeeld sporten, spelen, onderwijs, winkelen en ontmoeten. Voorzieningen dragen sterk bij aan de leefbaarheid van de dorpen, maar zijn ook afhankelijk van genoeg gebruikers.
- Natuur & landschap**
Het thema 'natuur & landschap' gaat over groenstructuren en de ruimte voor biodiversiteit. Je kan hierbij onder andere denken aan natuurgebieden, parken, bomenlanen en groene bermen. Natuur en landschap is waardevol voor mensen, dieren en planten.
- Wonen**
Alle kernen hebben een eigen 'rode contour', dit is de zone waarbinnen gebouwd mag worden. Het is mogelijk dat de rode contour in de toekomst verlegt wordt. Buiten de rode contour mag alleen onder strenge voorwaarden woningbouw komen.
- Water & klimaatadaptatie**
Met water bedoelen we de sloten, de regen en het grondwater. Met klimaatadaptatie bedoelen we het aanpassen van de omgeving aan het veranderende klimaat.
- Verkeer & vervoer**
Dit thema gaat over de mogelijkheden om veilig door de kernen en het buitengebied te verplaatsen. Dit kan per auto, fiets, wielerved of met het OV. Aandacht gaat hierbij ook uit naar parkeren, duurzaamheid (elektrische laadpalen) en deelsbaarheid.

Waarom maken we de omgevingsvisie?

In een omgevingsvisie staan de langetermijnplannen over de omgeving waarin we wonen, werken, elkaar ontmoeten en ontpannen. Er staat in wat we in onze gemeente willen behouden, versterken en ontwikkelen. Een omgevingsvisie vormt een belangrijk instrument voor de gemeente. Ieder nieuw plan wordt hieraan getoetst. Gaan het belang en de impact van de omgevingsvisie op de toekomst van onze gemeente, vinden wij het belangrijk dat deze visie samen met u tot stand komt.

Met wie maken we de omgevingsvisie?

De omgevingsvisie wordt gemaakt door de beleidsmedewerkers (beleidsdenkers) van de gemeente. Daarbij wordt de gemeente ondersteund door adviesbureau Land-Id. Tijdens het maken van de omgevingsvisie worden bewoners van de gemeente op verschillende manieren geraadpleegd. In elke stap wordt iedereen die wil (online) betrokken, bijvoorbeeld door een online vragenlijst of door een bevooringsavond tijdens de tour langs alle dorpen. Daarnaast hebben we voor elk dorp vertegenwoordigers uitgenodigd om mee te denken (gebiedsdenkers). Zij worden ook elke stap betrokken door middel van gesprekken.

Hoe maken we de omgevingsvisie?

Ons proces om tot de omgevingsvisie te komen, bestaat uit drie stappen. In elke stap heeft u als bewoner de mogelijkheid om mee te denken. In de eerste stap werken we aan een helder overzicht van de ambities en opgaven in West Maas en Waal. Het gaat bijvoorbeeld over de opgave voor nieuwbouw, energietransitie, maar ook welke voorzieningen we nodig hebben in de toekomst. In de tweede stap verdiepen we de ambities en opgaven. In de derde stap werken we op basis van alle inbreng de bepaalde koers voor de omgevingsvisie uit.

Programma Vitaal Platteland

Tegelijkertijd met het maken van de omgevingsvisie werken we aan het programma Vitaal Platteland. In dit programma werken we de ambities van de omgevingsvisie voor het buitengebied verder uit in beleidsregels voor agrarische bedrijven. Hierbij worden diverse vertegenwoordigers uit het gebied betrokken.

2022 oktober: Startpunt
 november: Beleidsdenkers I
 december: Gebiedsdenkers I
2023 januari: Omgeving betrekken (online)
 februari: Beleidsdenkers II
 maart: Samen RBC
 april: Gebiedsdenkers II
 mei: Beleidsdenkers III
 juni: Gebiedsdenkers III
 juli: Omgeving betrekken (online)
 augustus: Compleet omgevingsvisie West Maas en Waal
 Vervachte oplevering medio zomer 2023

Stap 1: Een goede start
 Stap 2: Koers omgevingsvisie
 Stap 3: Ontwerp omgevingsvisie

* RBC = Afstemming met Raad & College

Poster

Overstap naar kwalitatief. Kleinschalige bioboer.

Er zijn allang geen honderden meer.

Juist geen molens. Niet binnen of buitengebied.

Wie zijn dit? (gebiedsdenkers)

Kleine windmolens tot ±40 meter ashoogte passen prima in het buitengebied.

(Bij cultuurhistorie:) Onbelangrijk.

Concept en bezwaar termijn.

Identiteit

Identiteit West Maas en Waal

Wat is typisch aan het landschap van West Maas en Waal?

Inventarisatiekaart | Dragere van het landschap

Deverwal Waal

- Kleinschalig, mozaïekachtig landschap
- Historische lintbebouwing afgewisseld met nieuwe boerderijen
- Afwisseling van (Hoogstam)fruitboomgaarden, weilanden en kleinschalige landschapselementen
- Enkele nog aanwezige zijdwendes
- Wielen
- Waalbandijk als recreatieve fietsverbinding

Uiterwaarden Waal

- Robuust en weids karakter
- Open waterplasmen en oude meanders (bij voormalige steenfabrieken) en tichelgaten
- Natuurwaarden in de uiterwaarden
- Struipaden

Komgebied

- Grootchaligheid van het landschap
- Weidsheid en openheid
- Rechtlijnige en blokvormige patronen van wegen, water en verkeerslijnen
- Compacte blokvormige opgaande elementen herkenbaar zoals erven, eendenkooien
- Weinig bebouwing aanwezig

Rivierduin

- Verhoogde ligging in open lager gelegen komgebied
- Kleinschalig en besloten landschap met hagen, struivelen
- Vergzichten tussen de erven door naar het komgebied
- Historische boerderijen aan de Woerdsestraat
- Fruitboomgaarden achter de erven

Deverwal Maas

- Kleinschaligheid van het landschap
- Historische lintbebouwing
- Afwisseling van (Hoogstam)fruitboomgaarden, weilanden en kleinschalige landschapselementen
- Heerlijkheid Appeltern
- Wielen
- Maasdijk

Uiterwaarden Maas

- Open karakter
- Zichtbaarheid van de rivier
- Enkele oude molens
- Bakenbomen langs de oever van de Maas
- Natuurontwikkelingslocaties

Identiteit Alphen

Dorpskwaliteitskaart

Dorpskwaliteitskaart Alphen | Structuurdragers en ruimtelijke opgaven

Mist u nog kwaliteiten of opgaven?

Schrijf uw advies op en plak het op deze poster.

Identiteit Alphen

Wat is typisch Alphen?

Een historische dorpskern

De dorpskern van Alphen heeft een historisch karakter. Dit wordt zo van de historische, maar ook recente lintbebouwing. Niet gek dus, dat de dorpskern van Alphen een karakteristiek landschap heeft.

Alphen in cijfers

Alphen in cijfers	Landelijke gemiddelden
Bevolking	1000
Wonen	1000
Werkzaam	1000
Werkloos	1000
Werkzaam	1000
Werkloos	1000
Werkzaam	1000
Werkloos	1000

Dorp aan de Maas

Alphen is een dorp aan de Maas. Dit betekent dat er een speciale relatie is met de rivier. Dit wordt zichtbaar in de bebouwing en de landschap.

Een groen en landelijk karakter

Alphen heeft een groen en landelijk karakter. Dit wordt zichtbaar in de bebouwing en de landschap.

Wat vindt u typisch Alphen?

Schrijf uw advies op en plak het op deze poster.

Identiteit

Bovenste poster

Bruisende agrarische bedrijven.
Buitengebied openhouden.
Meer natuurontwikkeling. Diverser.
Duidelijk afbakening.
Geen verdere verdichting. Bebouwing buiten de kom grenzen. Buitengebied openhouden.

Linker poster

Rechterposter

Molenstraat: Dit is géén bebouwingslint.	Ruimere VAB.
Bakenbomen langs Maas behouden. Hoort bij Alphen.	Ruïne stroomgemaal en omgeving. Nieuwe schans behouden en conserveren.
Mee eens en ook vervangen.	Veerverbindingen
Dorpsplein moet behouden blijven voor parkeren, mag groener worden.	Rustgevende prachtig landschap en dorpsaanzicht. Nederland is hier nog in Balans.
Kleinschalig kwalitatief landbouw/eigen producten/biologische landbouw.	Molen klein, knus
Komgebied niet verder dichtbouwen.	Alphen is heel saamhorig. Met de verbouwing van de Hucht is het dorp gaan bruisen. Daarbij hebben we prachtige uiterwaarden.
Open karakter behouden. Molenstraat + Molendijk.	Uitvalswegen groen en openhouden.
Dorpsplein laten renoveren. Ook muren parkeergelegenheid groen rondom.	Nieuwe schans opknappen. Mooi stukje Alphen
Uiterwaarden natuurgebied van maken.	Kleinschalig, dorps, bomenlanen graag behouden.
Uiterwaarden: let op, is al een natuurgebied. 250 ha landbouwgrond reeds weg.	

Thema Agrarische bedrijvigheid / buitengebied

Agrarische bedrijvigheid

Denkt u mee?

De gemeente moet meer doen om kringloplandbouw en natuurinclusieve landbouw te stimuleren.

Energietransitie

Denkt u mee?

In de toekomst mogen er in de gemeente windturbines komen.

Handwritten note: Gaag van de landbouw met de windturbines samenwerken.

Recreatie & toerisme

Denkt u mee?

Bij recreatieve voorzieningen zetten we in op...

Handwritten note: Het is belangrijk om de natuur te beschermen.

Natuur & landschap

Denkt u mee?

Voor de ontwikkeling van natuur in het buitengebied zetten we in op...

Water & klimaatadaptatie

Denkt u mee?

De gemeente moet sneller het watersysteem verbeteren in het buitengebied.

Handwritten note: Het is belangrijk om de natuur te beschermen.

Verkeer & vervoer

Denkt u mee?

Er zijn voldoende veilige fietsroutes tussen de dorpen.

Handwritten note: Het is belangrijk om de natuur te beschermen.

Buitengebied

Wat vindt u belangrijk als het gaat om het buitengebied?

Plek een sticker op de kaart op de plek die u geschikt lijkt.

Sticky notes include: 'Natuur', 'Water', 'Recreatie', 'Landbouw', 'Verkeer', 'Energie', etc.

Thema Agrarische bedrijvigheid / buitengebied

Linker poster	Rechter poster
Niet in de kernen, mee eens.	Graag voor kleine windmolens met 30 á 40 meter masthoogte toestaan.
Geen nachtrecreatie op de komgronden rond boerderijen.	Weilanden zonnepanelen.
Maar wel buitendijks.	

Onderste poster
Geen uitbreiding meer van de bestaande veebedrijven. Geen nieuwe varkensstallen en veestallen meer zoals op de hoek Zijvond/Berbroekstr.
Natuurlijke en landelijke uitstraling.
Open zichtlijnen behouden.
Veel meer bomen en struiken aanplanten langs wegen.
Alphen heft een hele mooie geschiedenis die zichtbaar is geworden met de ontzanding. Laat deze geschiedenis ook zien.
Minder volbouwen, inbreiding boven uitbreiding.
Stimuleren duurzame voedselproductie.
Dat vooral alle agrarische bedrijven kunnen blijven ontwikkelen.
Elke kans aangrijpen om buitengebied om te vormen naar natuurgebied.
Ook intenseive agrarische bedrijven horen bij Maas en Waal.
Zorg dat de agrarische sector het buitengebied blijft beheren anders kost het de gemeenschap klauwen met geld.
Nog meer afwisselende wandelpaden.
Kleinschalige bioboeren met kwalitatief goede producten, buiten lopend vee i.p.v. in megastallen
Alleen bomen langs noord-zuid wegen. Waarom?

Thema Wonen

Wonen

Waar zou Alphen mogen uitbreiden volgens u?

Plak een sticker op de kaart op de plek die u geschikt vindt.



Wonen

Wat heeft u ons online verteld?

Wat vindt u belangrijk als het gaat om wonen?

Denkt u mee?

Schrijf uw advies op en plak het op deze poster.

Wonen

Denkt u mee?

Wat vindt u belangrijk als het gaat om wonen?

Schrijf uw advies op en plak het op deze poster.

Thema Wonen

Bovenste poster

Molenkamp openhouden.

Linker poster

Rechter poster

	Betaalbaar 2x.
	Starters en senioren.
	Alleen kleinschalige laagbouw. Betaalbaar.
	Houd 't buitengebied echt groen. Er is nog zat ruimte binnen de komgebieden. Geen verrommeling.
	Senioren en starters woningen, wel betaalbaar.
	Mogelijk maken dat mensen kunnen blijven wonen in buurtschap waar ze geboren zijn 2x.
	Houd het buitengebied open.
	Bouwen op eigen erf toestaan t.b.v. jeugd of mantelzorg.
	Woningsplitsing mogelijk maken.
	Mee eens.
	Voordat er gebouwd wordt weten wat de vraag is.
	Bouwen naar behoefte kernen (vraag en aanbod)
	Benut ook de ruimte die nog beschikbaar is langs de linten.
	Starters en senioren. Voorrang voor eigen dorpbewoners.
	Daar waar boerenerven vrij komen kan een aantal woningen gebouwd worden.
	Buitengebied open, bouwen centraal in de dorpskern.
	Hofje voor senioren met gezamenlijk voorziening.

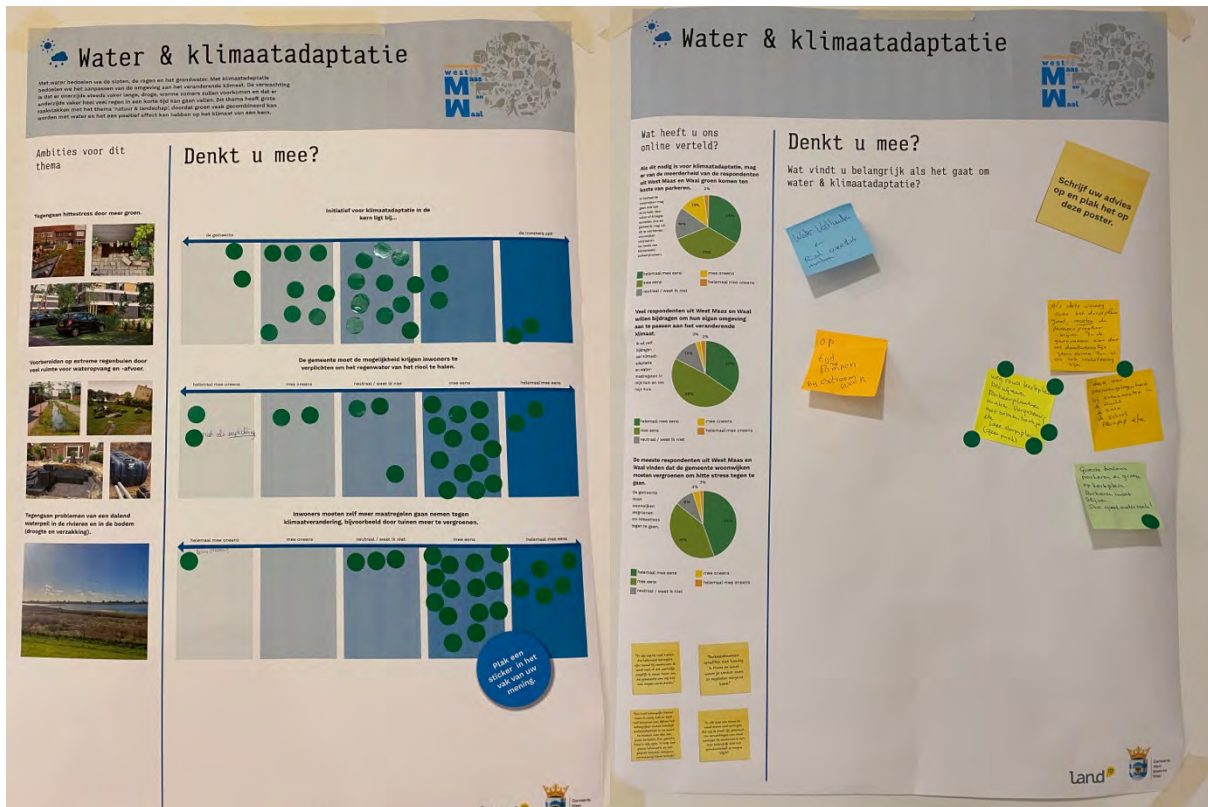
Thema Energietransitie



Linker poster	Rechter poster
Maar de gemeente mag wel meer doen.	S.v.p. geen windmolens
	Geen windmolens.
	Geen windmolens.
	Geen windmolens 2x.
	Inzetten op accu/opslag. Denk wel aan evt. overlast.
	Binnenland van Maas en Waal een vergistingsfabriek voor overtollig mest. Dit levert gas op.
	Geen weilanden vol met pv, maar daken.
	Wel windmolens, maar maximaal 4 en dan niet in het binnen gebied maar bij industriegebieden of sluis Lith/-oyen.
	Accu stimuleren.
	Energieopslag. Waterstof maken als stroom over is.
	Betaalbaar. Mee eens.
	Geen windmolens. Zonnepanelen op daken van bedrijven verplicht.
	Combi van: warmtepomp, zonnepanelen en een centraal gelegen accuterrein (zoals nu in delfzijl in het groot wordt aangelegd)

	Windmolens alleen daar waar het de horizon niet vervuult.
	Alleen langs snelwegen, beginnen met een A. Dus A5, A12 enz.
	Windmolens tot 40 meter masthoogte.
	Maak vooral ook gebruik van grote oppervlakte van daken.

Thema Water en klimaatadaptatie



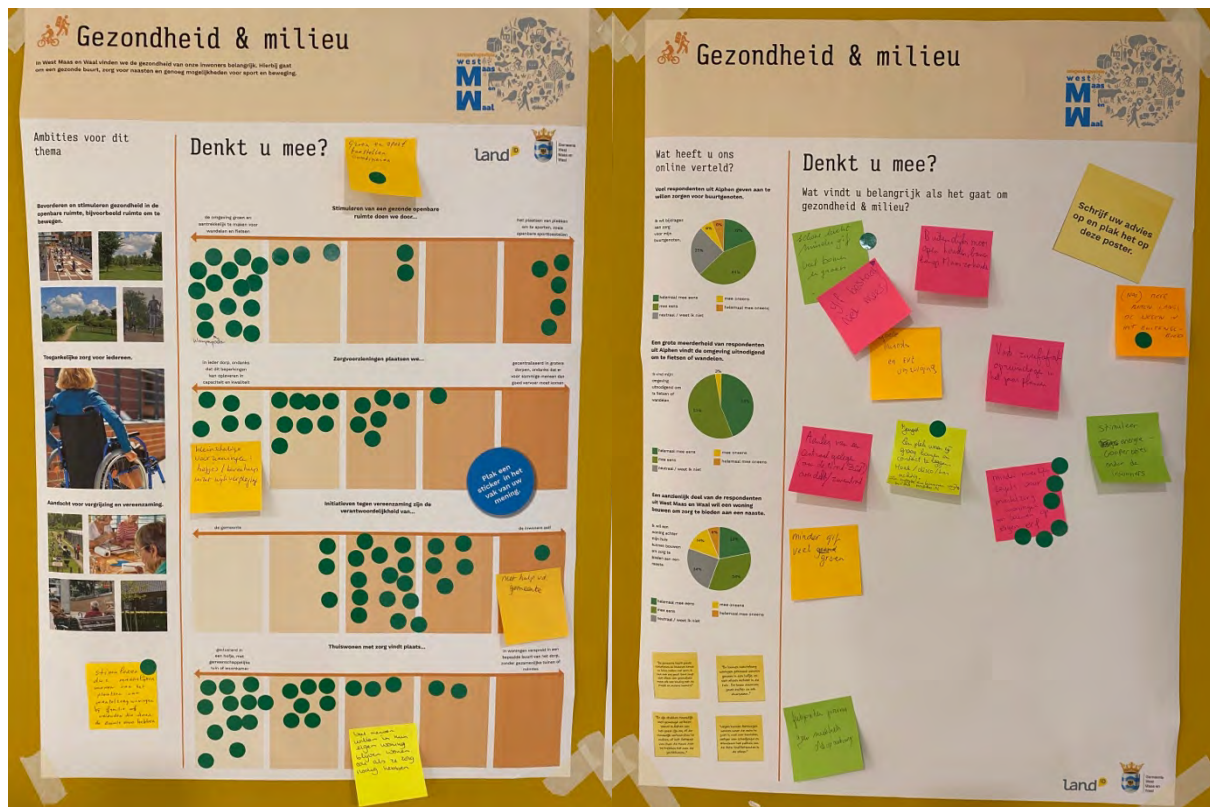
Linker poster	Rechter poster
Niet als verplichting.	Op tijd pompen bij extreem weer.
	Denk aan: parkeergelegenheid bij evenementen in: de hucht, de kerk, de school, pleinpop, etc.
	Goede balans parkeren en groen op kerkplein. Parkeren moet blijven. Doe goed onderzoek.
	Water vasthouden en riool overstort monitoren.
	Als deze vraag over het dorpsplein gaat, moeten de parkeerplaatsen blijven. In de groenvakken kan dan wel daadwerkelijk groen komen. Zou al een hele verbetering zijn.
	Weg rond kerkplein verwijderen. Parkeerplaatsen maken. Vergroening met bomen, bankje, etc. Idee dorpsplein, geen park.

Thema Natuur en landschap




Linker poster	Rechter poster
Helaas is een auto noodzakelijk, dus ook parkeerplekken.	Het zou leuk zijn als er grond vrijgemaakt kan worden voor moestuinen. Huren/kopen.
Je kunt ook parkeren op grasbetontegels. Groen, waterdoorlatend en praktisch.	Herstel en behoud biodiversiteit.
	Behoud cultuurhistorische waarde.
	Ik mis recreatie met je hond mag deze nergens los laten. Graag omheind veilig terrein.
	Meer 'slingerende' paden. De polder is zo rechthoekig, iets kleiner en afwisselender.
	Graag grond voor moestuin ter beschikking stellen. Huren/kopen/pachten.
	Behoud van kleinschalige landschapselementen.
	Behoud van eigenheid/leesbaarheid landschap.
	Meer bomen en diversiteit.
	Groene linten van oost naar west in polder.

Thema Gezondheid en milieu




Linker poster	Rechter poster
Groen en sport toestellen combineren.	Schone lucht, minder gif, veel bomen en groen.
Kleinschalige voorzieningen: hofjes/burenhulp/inzet wijkverpleging.	Gif bestaat niet meer.
Stimuleren d.w.z. makkelijker maken van het plaatsen van mantelzorgwoningen bij familie of vrienden die daar ruimte voor hebben.	Buitendijks mooi openhouden, bomen langs Maas zo houden.
Met hulp van de gemeente.	Goede huisarts en evt. verzorging.
Veel mensen willen in hun eigen woning blijven wonen, ook als ze zorg nodig hebben.	Jeugd: een plek waar zij graag komen om contact te leggen. Honk/disco/bar achtig. Ze mogen en kunnen vrijwel niks meer.
	Aanleg van een centraal gelegen (aan de Noord-Zuid?) overdekt/zwembad.
	Minder gif, veel groen.
	(nog) meer bomen langs de wegen in het buitengebied.
	Vast zwerfafval opruimdagen in het jaar plannen.
	Stimuleer energie coöperaties onder de inwoners.
	Minder moeilijke regels voor mantelzorgwoningen en bouwen op eigen erf.
	Fietspaden prima. Geen meefiets die op autoweg.

Thema Cultuurhistorie



Linker poster	Rechter poster
Uiterlijk buiten en binnen qua kerk, maar functie kan anders. Zonde v/d stenen.	Is niet belangrijk.
	De kerk is nog open maar voor de toekomst meeeens, vooral vondstenmuseum.
	Koester het beschermde dorpsgezicht.
	Archeologische vondsten: bezoekerscentrum + museum geschiedenis.
	Behouden.
	Ruïne stoomgemaal en omgeving. Nieuwe schans behouden en conserveren.
	Let op dubieus intrede en verpaupering.
	De kerk herinrichten voor 'stille' activiteiten zoals (een combi van): romeinse vondst-museum, cursus schilderen, cursus bloemschikken, yoga, theologische stichtingen.
	Behouden.
	Worden boeren ook cultureel erfgoed?
	Dorpsplein intact laten, maar wel vergroenen. Parkeerplaatsen zijn nodig voor school, Hucht, P.P., kok.
	Dorpsplein intact laten. Parkeermogelijkheid en




mogelijkheid voor markt/kermis, etc.
Behoud historische gebouwen. Geef functie die gemeenschapszin bevordert. Recreanten/cultureel.

Thema Voorzieningen



Linker poster	Rechter poster
Kwaliteit moet wel voldoende zijn, kan ook zeker.	Winkels in omgeving zijn er genoeg, de bereikbaarheid vanuit Alphen zou wel verbeterd moeten worden.
	Gezamenlijke BV. 1 dags voorziening voor ouderen in ieder dorp.
	In ieder geval stimuleren als er initiatieven zijn om iets op te zetten.
	Alphen is te klein om winkels levensvatbaar te laten zijn. Beter investeren in goed openbaar vervoer zodat ouderen naar omliggende gemeente kunnen voor de winkels.
	Het is goed dat er voldoende (lokale) voorzieningen zijn waar gebruik gemaakt van kan worden.
	Bij minder kwaliteit naar een grotere school. Gezamenlijk.
	Nu is er al een samenwerking met andere voetbalclubs. Toekomst nog meer. Dus een sportpark met tennis etc.
	Geen fusiescholen. Juist zo fijn dat kinderen



	alleen dichtbij en zelfstandig kunnen ontmoeten en spelen.
	Kerk ombouwen: woonruimtes, woonplekken, expositieruimte, of combi hiervan. Binnenspeeltuin.
	Jongeren? Ik zie mogelijkheden.

Thema Werken



Linker poster	Rechter poster
Starterswoningen, tiny houses, geen dure villa's.	Geen verdozing. Zie het slechte voorbeeld van Zaltbommel.
	In Alphen geen grote bedrijventerreinen. Hou het karakter dorps.
	In een klein dorp als Alphen is geen ruimte voor nieuwe grote bedrijven. De wegen zijn er niet op ingericht.
	In Alphen wel ruimte voor bedrijven houden i.v.m. werkgelegenheid, etc.
	Ontwikkelingsmogelijkheden voor kleine bedrijven.
	In Alphen alleen ruimte voor kleinschalige lokale bedrijven.

Thema Recreatie en toerisme



Linker poster	Rechter poster
Aan de Maaszijde prima. Graag zelfs met het oog op voorzieningen. Maar kleinschalig, niet grootschalig.	Voorkeur voor kleinschalig aanbod. Niet zo groot zoals bijv. nieuwe plannen in Maasbommel.
	Alleen dagrecreatie, geen verblijfsrecreatie.
	Lokaal en kleinschalig, passend bij ons gemoedelijk landschap.
	Wat levert het per saldo op.
	Kleinschalig houden.
	Dat inwoners gratis gebruik kunnen maken van dagrecreatie.
	Wat is nut van groene eiland in Franse handen. O, in Nederlandse handen vindt u dan géén probleem?

Thema Verkeer en vervoer



Linker poster	Rechter poster
Slechte verbinding Noord-Zuid West Maas en Waal.	Geen bomen dicht op kruising van wegen.
In het weekend.	Ponten in stand houden. Veerponten behouden blijven.
	Handhaving op snelheid door flitspalen.
	Bijveld naar Ben. Leeuwen heel onveilig voor mensen auto i.v.m. grote wetering. Veilig maken a.u.b. Geldt vooral mensen uit Alphen die in Ben. Leeuwen boodschappen doen en schoolkinderen.
	Goede brede snelle wegen die dorpen met elkaar verbinden, maar ook de overige landweggetjes juist richten op langzaam verkeer.
	Veilige fietsroutes op de dijken.
	Ponten zijn van belang.
	Meten is snelheid weten. Onderzoek op diverse trajecten snelheid en aantallen.
	Dijk = 30. Handhaven, bloembakken. Erg gevaarlijk nu.
	Ik woon aan de dijk en toerisme hoort erbij. Wel ontmoedigen/handhaven op te snel rijden.
	Er zijn weinig veilige fietsroutes tussen de

	Maaskant en de Waalkant (voor scholieren).
	Je kan nergens veilig met de hond lopen zonder een drukke weg te passeren.
	Veel beter onderhoud van de wegen.
	Meer maatregelen nodig om verkeer te remmen. Maar anders dan verkeersdrempels.
	Meer snelheidscontrole. Dijkgraaf. De leeuwweg dijk. Polderwegen.