


Kort verslag dorpenronde omgevingsvisie Dreumel (9 mei 2023)



Gemeente
West
Maas en
Waal

Nogmaals hartelijk bedankt voor uw input vorige week bij de dorpsavond Dreumel voor de Omgevingsvisie en het Programma Vitaal Platteland. We zijn blij met de grote opkomst tijdens deze dorpsavond. Met uw input kunnen we verdere stappen gaan zetten in het ontwikkelen van een gedragen Omgevingsvisie en Programma voor de gemeente en uw dorp.



Sfeer van de avond

Aan de hand van de 11 verschillende thema's voor de Omgevingsvisie inventariseerden we hoe u denkt over een breed scala aan onderwerpen. U plakte uw mening massaal op de verschillende stellingen en bracht veel aanvullende input in. In Dreumel zagen we dat vooral de identiteit van het dorp en de gemeente en de thema's wonen, natuur & landschap en verkeer & vervoer leefden onder de inwoners.

Leeswijzer

Op de volgende pagina's van dit verslag vindt u de opbrengsten van de dorpsavond. U vindt hier foto's van de verschillende posters, met daarbij (t.b.v. de leesbaarheid) uitgetypt de reacties geplaatst op de post-its.

Hoe nu verder?

De vervolgstap is een uitgebreide analyse van de ingebrachte input tijdens de dorpsavonden voor ieder dorp. We kijken goed naar de resultaten en hoe we uw mening kunnen opnemen in de verschillende te maken keuzes. Vooral wanneer de meningen binnen het dorp uiteen lagen, zullen we een goede afweging moeten maken over de te nemen richting. Daarnaast kijken we bijvoorbeeld welk effect de te maken keuzes in één dorp heeft op de andere dorpen in de gemeente.



Contact


Heeft u vragen naar aanleiding van de dorpsavond of dit verslag? Of input die u ons nog wilt meegeven? Neem vooral contact op met Hennie den Boer, beleidsmedewerker Ruimtelijke Ontwikkeling, via hdboer@westmaasenwaal.nl

Om uw privacy te waarborgen, zijn op de foto's gemaakt tijdens de dorpsavond personen onherkenbaar gemaakt.


Identiteit

Identiteit West Maas en Waal

Wat is typisch aan het landschap van West Maas en Waal?




Inventarisatiekaart | Draggers van het landschap



Handwritten note: De Waal is een openbare dijk van het landschap.


Deverwal Waal

- Kleinschalig, mozaiekachtig landschap
- Historische lintbebouwing afgewisseld met nieuwe boerderijen
- Afwisseling van (Hoogstam)fruitboomgaarden, weilanden en kleinschalige landschapselementen
- Enkele nog aanwezige zijwendes
- Wielen
- Waalbandijk als recreatieve fietsverbinding



Uiterwaarden Waal


- Robuust en weids karakter
- Open waterplassen en oude meanders (bij voormalige steenfabrieken) en tichelgaten
- Natuurwaarden in de uiterwaarden
- Struipaden



Handwritten note: Dijklijn Waal

Komgebied


- Grootchaligheid van het landschap
- Weidheid en openheid
- Rechtlijnige en blokvormige patronen van wegen, water en verkavelingen
- Compacte blokvormige opgaande elementen herkenbaar zoals erven, erfeniskoolen
- Weinig bebouwing aanwezig



Caption: De Grote Wiering is een openbare dijk van het landschap.


Rivierduin

- Verhoogde ligging in open lager gelegen komgebied
- Kleinschalig en besloten landschap met hagen, struiven
- Vergichten tussen de erven door naar het komgebied
- Historische boerderijen aan de Woerdesstraat
- Fruitboomgaarden achter de erven



Deverwal Maas


- Kleinschaligheid van het landschap
- Historische lintbebouwing
- Afwisseling van (Hoogstam)fruitboomgaarden, weilanden en kleinschalige landschapselementen
- Heerlijkheid Appeltern
- Wielen
- Maasdiijk



Caption: Prachtig historische bebouwing langs de Maas

Uiterwaarden Maas


- Open karakter
- Zichtbaarheid van de rivier
- Enkele oude molens
- Bakenbomen langs de oever van de Maas
- Natuurontwikkelingslocaties



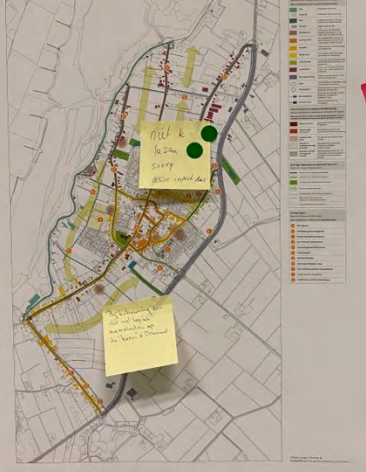
Handwritten notes: Uiterwaarden worden ook als graanland gebruikt. Op de achtergrond de bakenbomen. Samen met de Maas. Uiterwaarden zijn belangrijk voor de natuur.

Identiteit Dreumel

Dorpskwaliteitskaart




Dorpskwaliteitskaart Dreumel | Structuurdragende en ruimtelijke opgaven



Handwritten notes: met de Maas. Het is belangrijk om de Maas in Dreumel te laten zien. Het is belangrijk om de Maas in Dreumel te laten zien.


Handwritten notes: Schrijf uw advies op en plak het op deze poster.

Mist u nog kwaliteiten of opgaven?




Identiteit Dreumel

Wat is typisch Dreumel?




Een gevarieerd woningaanbod

Dreumel is uitgeroemd van een divers maar stijlvol woningaanbod. Dit zorgt voor een gevarieerd woonklimaat.




Een levendig centrum

Dreumel heeft een levendig centrum met diverse woonwijken. Dit zorgt voor een gevarieerd woonklimaat.



Leven aan de Waal

De ligging van Dreumel aan de Waal heeft in de afgelopen jaren veel aandacht gekregen. Dit zorgt voor een gevarieerd woonklimaat.



Dreumel in cijfers

Verhoudingen in vergelijking met de werkdag van West Maas en Waal (2022)

Categorie	Dreumel	West Maas en Waal
Bevolking	1700	2400
Wonen	1200	1800
Werk	1000	1500
Werkloosheid	10%	12%
Werkloosheid met bijstand	15%	18%
Werkloosheid met uitkering	12%	15%

Bevolkingsbouw en huishoudensamenstelling Dreumel (2020)

Periode	Bevolking	Huishoudens
Periode 10 tot 14 jaar	10%	12%
Periode 15 tot 19 jaar	12%	15%
Periode 20 tot 24 jaar	15%	18%
Periode 25 tot 29 jaar	18%	22%
Periode 30 jaar en ouder	22%	25%

Wat is typisch Dreumel?

Handwritten notes: Dreumel is een dorp met een levendig centrum. Dreumel is een dorp met een levendig centrum. Dreumel is een dorp met een levendig centrum.

Identiteit

Bovenste poster

Meer heggen langs weiden. Terug naar landschap vóór de ruilverkaveling.
Verharding/asfalt fietspad Over de Maas
Saneren/monitoren veiligheid/gezondheid "Over de Maas"

Linker poster

Rechter poster

Bij bebouwing zou dit wel logisch aansluiten op de "kern" van Dreumel.	Een saaie parkeerplek midden in het dorp! Maak het met elkaar sfeervoller!
Niet te lezen, sorry, geen input dus.	De inwoners helpen elkaar, veel inventieve oplossingen, zwembad.
Openbaar vervoer.	Hoender zwembad.
	Wordt veel te moeilijk over gedaan.
	Sneller hieraan werken, o.a. Hutjes jong + oud.
	Dreumel? Zwemmen, bibliotheek, winkels: diversiteit.
	Veel vrijwilligers, zwembad, winkels, st. Barbara kerk, Verzorgingshuis.
	Boeiend verenigingsleven.
	Grote kerk, zwembad, eetgelegenheid.
	Aan tafel bij Jan, uiterwaarden, Dick Smits.
	Men groet elkaar, vereniging, zwembad, winkels.
	De Hoender.

Thema Agrarische bedrijvigheid / buitengebied

Agrarische bedrijvigheid

Denkt u mee?

De gemeente moet meer doen om kringlooplandbouw en natuurinclusieve landbouw te stimuleren.

Energietransitie

Denkt u mee?

In de toekomst mogen er in de gemeente windturbines komen.

Recreatie & toerisme

Denkt u mee?

Bij recreatieve voorzieningen zetten we in op...

Natuur & landschap

Denkt u mee?

Voor de ontwikkeling van natuur in het buitengebied zetten we in op...

Water & klimaatadaptatie

Denkt u mee?

De gemeente moet sneller het watersysteem verbeteren in het buitengebied.

Werkzaamheden & vervoer

Denkt u mee?

Zijn voldoende veilige fietsroutes tussen de dorpen.

Buitengebied

Wat vindt u belangrijk als het gaat om het buitengebied?

Plak een sticker op de kaart op de plek die u geschikt vindt.

Thema Agrarische bedrijvigheid / buitengebied

Bovenste poster

Melk, vlees en kaas mag gerust 2x zo duur worden.
Kleine windmolens moeten mogelijk zijn.
Windmolens moeten gewoon geplaatst worden.
Energietransitie laten leiden door bewoners zelf. Dus vitaal Maas en Waal, zonneparken en windmolens laten plaatsen.
Alle daken vol met zonnepanelen.
Te makkelijk geen duurzame waarde (subsidie gestuurd).
Aandacht voor oversteek plaatsen van Heemstraweg + Route Alpen-Dreumel (Nieuwstraat).

Onderste poster

Buitengebied op tijd maaien.
Ecologische verbindingzone van noord naar zuid en zuid naar noord. Bijv. vogels volgen waal en steken bij overlaat naar Maas (Dreumel).
Vaker stapsgewijze verbeteringen. Geen megaplannen. Stapje – monitoren – stapje -> en dan pas actie of niet.
Niks doen is ook een keuze. Altijd afwegen!!
Buitengebied vrijhouden voor agrarische activiteiten.
Dat er ruimte blijft, nieuwe wiel opengesteld, dat er langs de Waal wandelroutes blijven. Dat het trekpuntje blijft.
Energieopslag, warmte opslag. Niet alleen opwekken. Zelfvoorzienende regio.
Oude landschap van vroeger terug.
Verbinding ecologie uiterwaarde.
Stukjes bos voor biodiversiteit.
Afwisseling recreatie i.c.m. Agrarische bedrijvigheid.
Mogelijkheid tot rendabele herontwikkeling van leegkomende agrarische bedrijven passend in gebiedsdeel.
Functiemenging: duurzaam + agrarisch + toerisme + zorg.
Beheer door lokale coöperatie en ondernemers i.p.v. SBB.
Fietspaden, wandelroutes, bomen, stukjes bos voor kleine dieren.
Bermen in buitengebied tijdig maaien.
Voldoende ruimte voor rendabele voedselproductie. (we moeten tenslotte wel blijven eten!)
Geen burgers zonder agrarische bestemming toevoegen.
Meer inheemse struiken langs de wegen in de polder.
Historische buitengebied opnieuw inrichten zoals het was voor de lelijke ruilverkaveling.
Participatie in de windenergie binnengebied.

Thema Wonen

en Dreumel mogen uitbreiden volgens u?

Plak een
op de kaart of
Maak die u geschikt
lijkt.



Wonen

Wat heeft u ons online verteld?

Denkt u mee?

Land

Ambitie voor dit thema

Aandacht voor kwaliteit en leefbaarheid.

Deelnemers aan de consultatie:

Wat betekent voor u de uitbreiding van Dreumel?

Wat betekent voor u de uitbreiding van Dreumel?

Wat betekent voor u de uitbreiding van Dreumel?

Wat betekent voor u de uitbreiding van Dreumel?

Wat betekent voor u de uitbreiding van Dreumel?

Wat betekent voor u de uitbreiding van Dreumel?

Wonen

Wat heeft u ons online verteld?

Denkt u mee?

Wat vindt u belangrijk als het gaat om wonen?

Schrijf uw advies op en plak het op deze poster!

Wat betekent voor u de uitbreiding van Dreumel?

Wat betekent voor u de uitbreiding van Dreumel?

Wat betekent voor u de uitbreiding van Dreumel?

Wat betekent voor u de uitbreiding van Dreumel?

Wat betekent voor u de uitbreiding van Dreumel?

Wat betekent voor u de uitbreiding van Dreumel?

Wat betekent voor u de uitbreiding van Dreumel?

Thema Wonen

Bovenste poster

NIET! Groene hart!

Verander deze boomgaard in een park voor Dreumel (Rooijestraat).

Het wordt vaak te moeilijk gemaakt.

Linker poster

Kijken naar de bevolkingsopbouw en de ontwikkeling van leeftijden.

Rechter poster

De doorstroming moet bevorderd worden. Meer seniorenwoningen bouwen en starterswoningen.

In 1^e instantie voor eigen inwoners maar wil je groeien dan ook voor anderen.

Bouwen voor de jeugd.

Dat er ook aan de jongeren gedacht wordt.

Nieuwbouw ouderen de 2 oude huizen. Links en rechts Hoekershoek nieuwbouw voor ouderen.

Kleine woningen voor 1 of 2 personen.

Woningbouw voor Dreumel belangrijk.

Gezinshuis voor jeugd en kinderen. Ouderen (opa en oma).

Ik denk dat er in de dorpen kleinschalige levensloopbestendige woningen moeten zijn. Maar ook in elk dorp centrale levensloopbestendige woningen met voorzieningen.

Het bouwen van levensbestendige woningen.

Tennisveld naar hoekje W. Alexander – heemstraat. Voetbal ook?

Klimaat adaptieve levensloopbestendige woningen met veel groen eromheen.

Mogelijkheden mantelzorg.


Meer aandacht voor jongeren en starters uit de omgeving!

Thema Energietransitie





Linker poster	Rechter poster
Inzetten op verzwaren van elektriciteit leidingen daarna daken vol zonnepanelen.	Investeren in opslag en niet alleen in opwekken. Warmte opslag.
Waterturbine in de Waal.	Opslag van energie (klein en groot) om infrastructuur te ontlasten.
Zuinig zijn op vruchtbare landbouwgrond.	Warmte halen uit de rivier of plassen.
Niet alleen bedrijven.	Bij nieuwbouwhuis of bedrijf verplichting tot opwekking eigen energie.
	Eerst daken benutten geen landbouwgrond.
	Waterstof.
	Lokale opslag uit velden.
	Ben benieuwd naar het warmtenet.
	De waterkrachtcentrale bij Alphen wekt al best veel groene stroom op + rest warmte gebruiken voor huizen?

Thema Water en klimaatadaptatie




Linker poster	Rechter poster
(Regenwater uit riool halen) niet verplichten wel faciliteren.	Regenwaterbuffer.
	Geen versteende tuinen.
	Meer waterpunten (vijvers buffers), centrale regenton waar men water van kan halen voor zijn tuin of plantenstrook.
	Dat de gemeente bij elk besluit nadenkt of het klimaatbestendiger kan.
	Water van Vonkerplas als reserve voor droge tijden (voor planten/landbouw dus geen slib)
	<u>NU</u> bomen planten zodat we over 50 jaar schaduw in de hete zomers hebben -> 1 stoep weg nu, niet over 20 jaar.

Thema Natuur en landschap




Linker poster	Rechter poster
(Voetpad mag vervangen worden voor groen) als het ene voetpad deugdelijk is wel!	Dat het goed bijgehouden wordt.
	Goed onderhoud bloemrijke bermen.
	Wegbermen versralen (ontstaat vanzelf meer biodiversiteit)
	Dat nieuwbouwwoningen passend in landschap ingebracht worden.
	Bestaande natuur onderhouden, beplanting soort afgestemd op klimaatverandering.
	Alles natuur iedere inwoner een verzamelmandje: gratis eten!
	Waar bomen omgezaagd worden langs de weg weer nieuwe plaatsen (Wilhelminastraat!)
	Meer voorlichting aan burgers over nut van minder maaien van bermen.
	Landbouw is ook natuur
	Behouden wat er is, geen onnodig geld investeren zonder plan/doel en onderbouwing! + monitoren!
	Wilde bloemen in woonwijken i.p.v. struiken met honden poep ertussen



Vergroening is heel erg gefocust op de dorpen terwijl er kilometers berm beplant kunnen worden met struiken/bomen.
Meer voorlichting over bomen in dorp voor hittestress in de toekomst.
Voorlichting over de nadelen van gebruik gif voor wegwerken van (on-)kruiden.

Thema Gezondheid en milieu



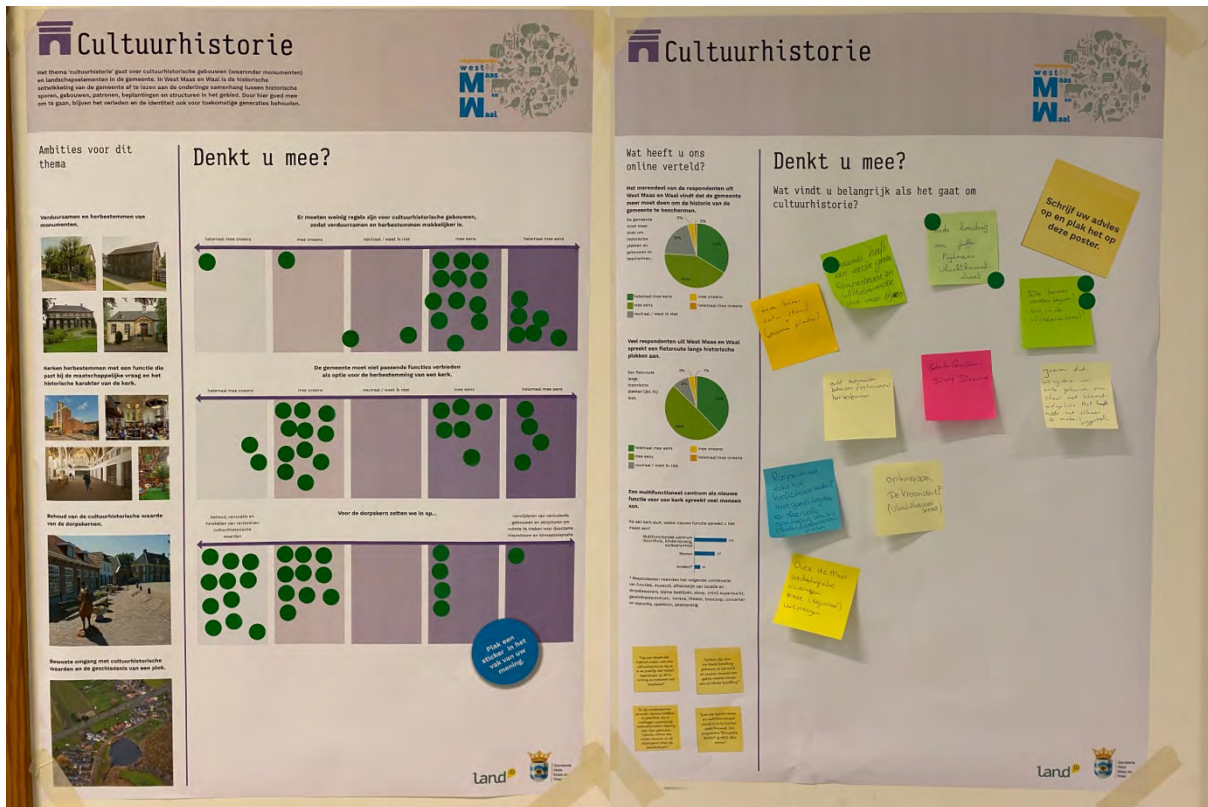
Linker poster	Rechter poster
	Voldoende klimaat adaptieve woningen (levensloopbestendig).
	Herfst 2022 Maas en Waler huisartsen nemen geen patiënten meer aan... we bouwen meer woonwijken... zorgt W.M.W ook voor meer huisartsen.
	Dat er in 't dorp de huisarts, tandarts en fysio blijft.
	Geén ontgassing van tankers op de Waal!
	Meer levensloopbestendige woningen. Dat 't gezondheidsplein blijft.
	Meer natuur geeft geluk en gezondheid.
	Zebra-pad van Barbara naar Jumbo Nieuwstraat.
	Agrarische bedrijven moeten wel rendabel blijven.
	Inventariseren en behoud huidig natuur- en cultuurlandschap.
	Wandelen en fietsen naar school stimuleren door veilige verkeersroutes naar school -> herinrichting Frans Halsemaplein, -> Rooysestraat.
	Loslooproutes voor honden.
	Ook de leefomgeving, geen slob / granuliet, bult



van Dekker.

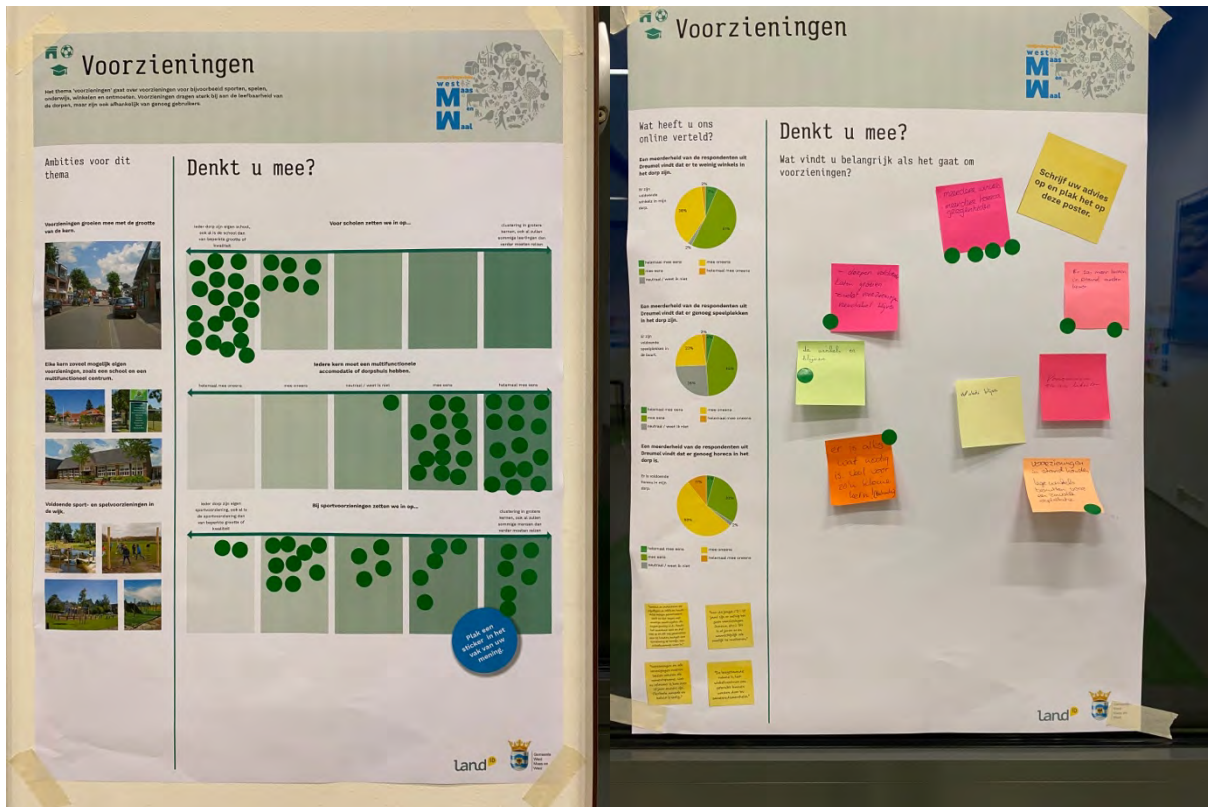
Ruiterpaden

Thema Cultuurhistorie



Linker poster	Rechter poster
	Oude bomen laten staan + nieuwe planten.
	Dreumel heeft een mooie groene Rooysestraat en Wilhelminastraat. Dat moet blijven.
	Oude boerderij van juffrouw Nijkmans, Vluchtheuvelstraat.
	De bomen moeten blijven! Ook in de Wilhelminastraat!
	Oude monumenten behouden / restaureren / Herbesteden.
	Behouden geschiedenis dorp Dreumel.
	Jammer dat het verwijderen van oude gebouwen samen staat met klimaat adaptatie. Het heeft <u>niets</u> met elkaar te maken! Suggestief.
	Rooysestraat echt tot hoofdstraat maken! Met goed wegdek en sfeervolle aankleding van bv. Planten/bloemen aan palen.
	Opknappen de Kroondert! (Vluchtheuvelstraat).
	Over de Maas archeologische vondingen meer (regionaal) uitdragen.

Thema Voorzieningen




Linker poster

Rechter poster


	Dorpen voldoende laten groeien zodat voorzieningen rendabel blijven.
	De winkels er blijven.
	Er is alles wat er nodig is. Veel voor zo'n kleine kern! (behouding).
	Meerdere winkels, meerdere horecagelegenheden.
	Winkels blijven.
	Er zou meer horeca in Dreumel moeten komen.
	Voorzieningen van nu behouden.
	Voorzieningen in stand houden, lege winkels benutten voor een zinvolle exploitatie.

Thema Werken



Linker poster	Rechter poster
	Dat de medewerker ook kan wonen.
	Ondersteunen van boeren die deels willen overstappen.
	Toestaan van diverse bedrijvenontwikkeling in buitengebied (in bestaand bebouwing) zonder dat de landbouw beperkt wordt.
	Mogelijkheden bieden voor bedrijfsactiviteiten in agrarisch gebied.

Thema Recreatie en toerisme



Linker poster	Rechter poster
	Wat meer bankjes plaatsen bijvoorbeeld op de dijken.
	Meer horeca langs de Waaldijk.
	Verblijfsrecreatie niet overal maar bijvoorbeeld op Bato's erf.
	Het stimuleren van verblijfsrecreatie in de polder. Gericht op fietsers en wandelaars.
	Losloopgebieden voor honden.
	Meer groen langs Merenweg, Bergweg en Zijvond.
	Ruiterspaden.
	Mag met mate langs de Waal.
	Vuilnisbakken bij toegang uiterwaarden plaatsen.
	Geen recreatie langs de Waal.
	De Waal is nauwelijks geschikt voor recreatie.
	Hoezo? Welke recreatie?

Thema Verkeer en vervoer



Linker poster	Rechter poster
In de kernen vertraging middels herinrichting.	Kwaliteit wegdek. De gaten vallen erin.
	Kwaliteit weg is gevaarlijk.
Wegdek en trottoirs goed onderhouden, zijn zeer slecht.	Verkeersveiligheid rondom de school.
Stimuleren veilig met de fiets naar school.	Minder contactmomenten snel/langzaam verkeer rondom school.
Meer parkeerplaatsen in de Nieuwstraat bij de Hoender en tennisbaan en school.	Dreumel lelijk/slecht wegdek.
Dreumel: <ul style="list-style-type: none"> - Matige fietspaden - Veel te veel asfalt - Wordt te hard gereden - Onveilige situaties fietsers 	Goed openbaar vervoer.
Beter herstel van de wegen, mee eens!	Rooijestraat slecht wegdek, wordt veel te hard gereden! Versmallingen gevaarlijk voor fietsers.
Verkeersveiligheid rondom school verbeteren.	Dreumel:
Dijk moet goed begaanbaar blijven voor auto's: enige route in geval van watersnood!	

Verbinding naar NS.
Geen afsluiting van dijken (ook niet voor motoren). Geen eenrichtingsverkeer.
Eenrichtingsverkeer op de dijken.
Dijken aan de Maaskant minder veilig dan aan de Waalkant.
Wegen goed onderhouden in Dreumel.
Dijken 1 richting verkeer, alleen voor aanwonenden. Vooral recreatie.