Wegverkeerslawaai - RMW-2012, [versie van Gebied - eerste model] , Geomilieu V4.50

Wegen
Toetspunten
Bodemgebieden
Gebouwen
Minirotondes
0 m
40 m
schaal = 1 : 1000
443100
443000
442900
246300
246400
246500
246600
Molenstraat 22
Weverstraat 2A
Spoorstraat 81
62
63
64
30

Adviesburo Van der Boom bv Zutphen
16-200 sanering B-lijst Winterswijk

Figuur 12 Bijlage II april 2019
situatie Stationsstraat Misterweg

Wegverkeerslawaai - RMW-2012, [versie van Gebied - eerste model] , Geomilieu V4.50

Wegverkeerslawaai - RMW-2012, [versie van Gebied - eerste model] , Geomilieu V4.50

Wegverkeerslawaai - RMW-2012, [versie van Gebied - eerste model] , Geomilieu V4.50

Wegen
Toetspunten
Bodemgebieden
Gebouwen
Minirotondes
0 m
100 m
schaal = 1 : 2500
8346,00
9679,00
9039,00
9202,00
9310,00
9237,00
5810,00
5810,00
6031,00
5318,00
444000
246000
246400

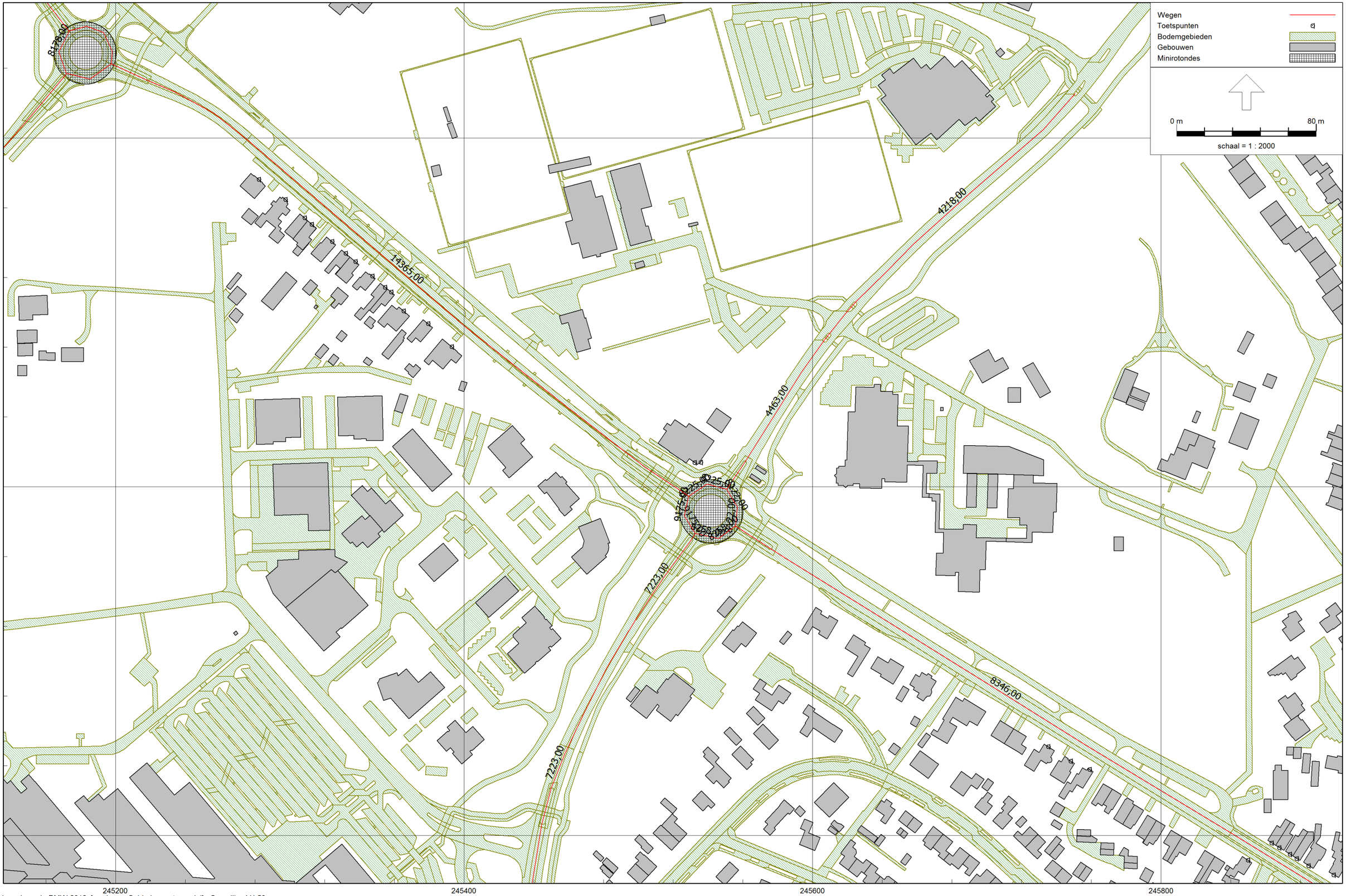
Wegen
Toetspunten
Bodemgebieden
Gebouwen
Minirotondes
0 m
80 m
schaal = 1 : 2000
8178,00
14365,00
4218,00
4463,00
7223,00
7223,00
8346,00
444600
444400
444200
245200
245400
245600
245800

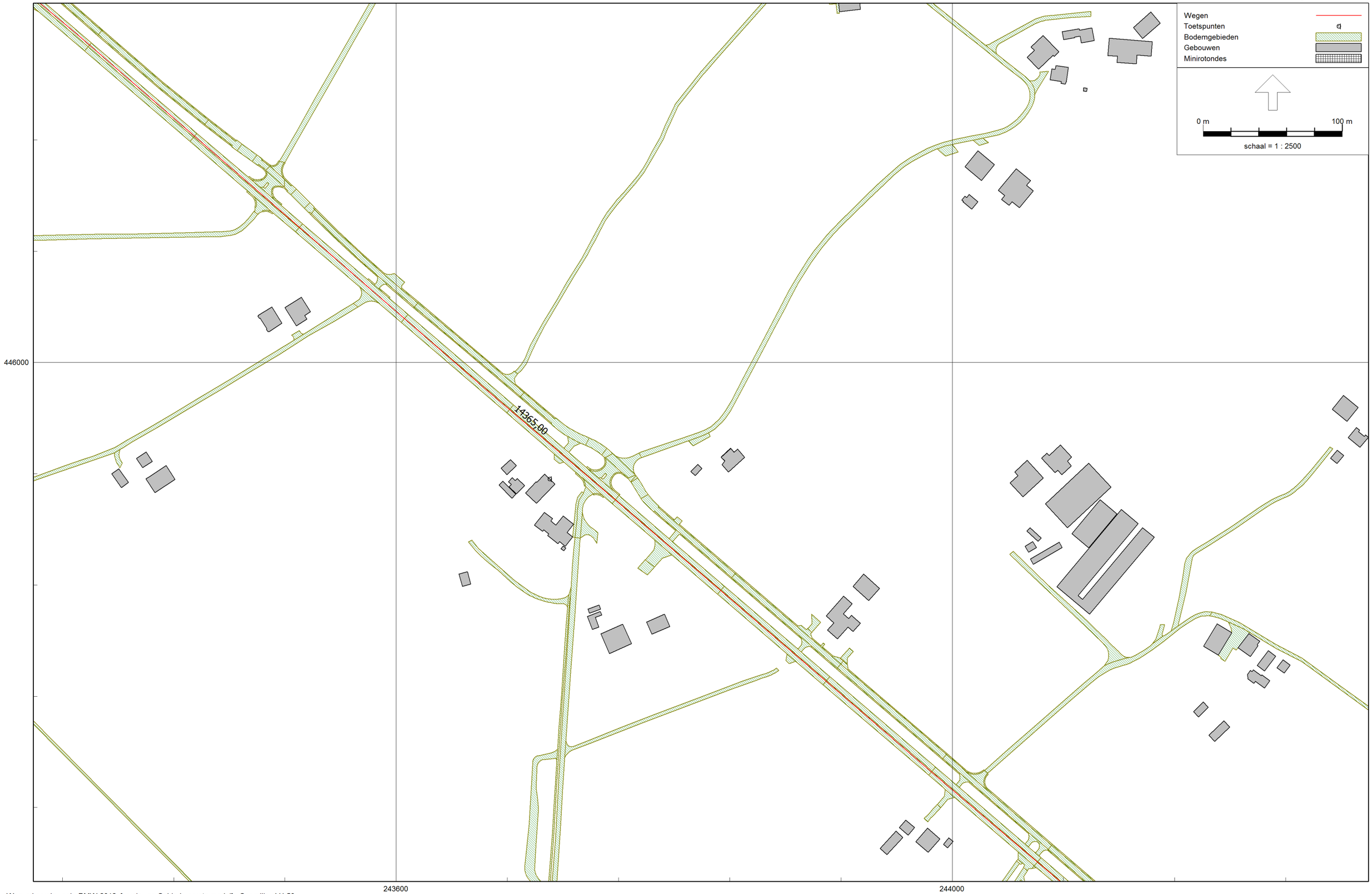
Wegen
Toetspunten
Bodemgebieden
Gebouwen
Minirotondes
0 m
100 m
schaal = 1 : 2500
446000
14365,00
243600
244000

Wegen
Toetspunten
Bodemgebieden
Gebouwen
Minirotondes
0 m
100 m
schaal = 1 : 2500
5259,00
5368,00
12648,00
9717,00
9131,00
8854,00
7247,00
5782,00
9747,00
5318,00
11193,00
4448,00
2234,00
443600
246800
247200

Wegen
Toetspunten
Bodemgebieden
Gebouwen
Minirotondes
0 m
100 m
schaal = 1 : 2500
659,00
4558,00
4094,00
1123,00
444000
247600
248000
248400

verkeersintensiteiten 2030 Zonnebrink, l. v. Hilbelink, Dingstraat, Stationsstraat, Misterweg

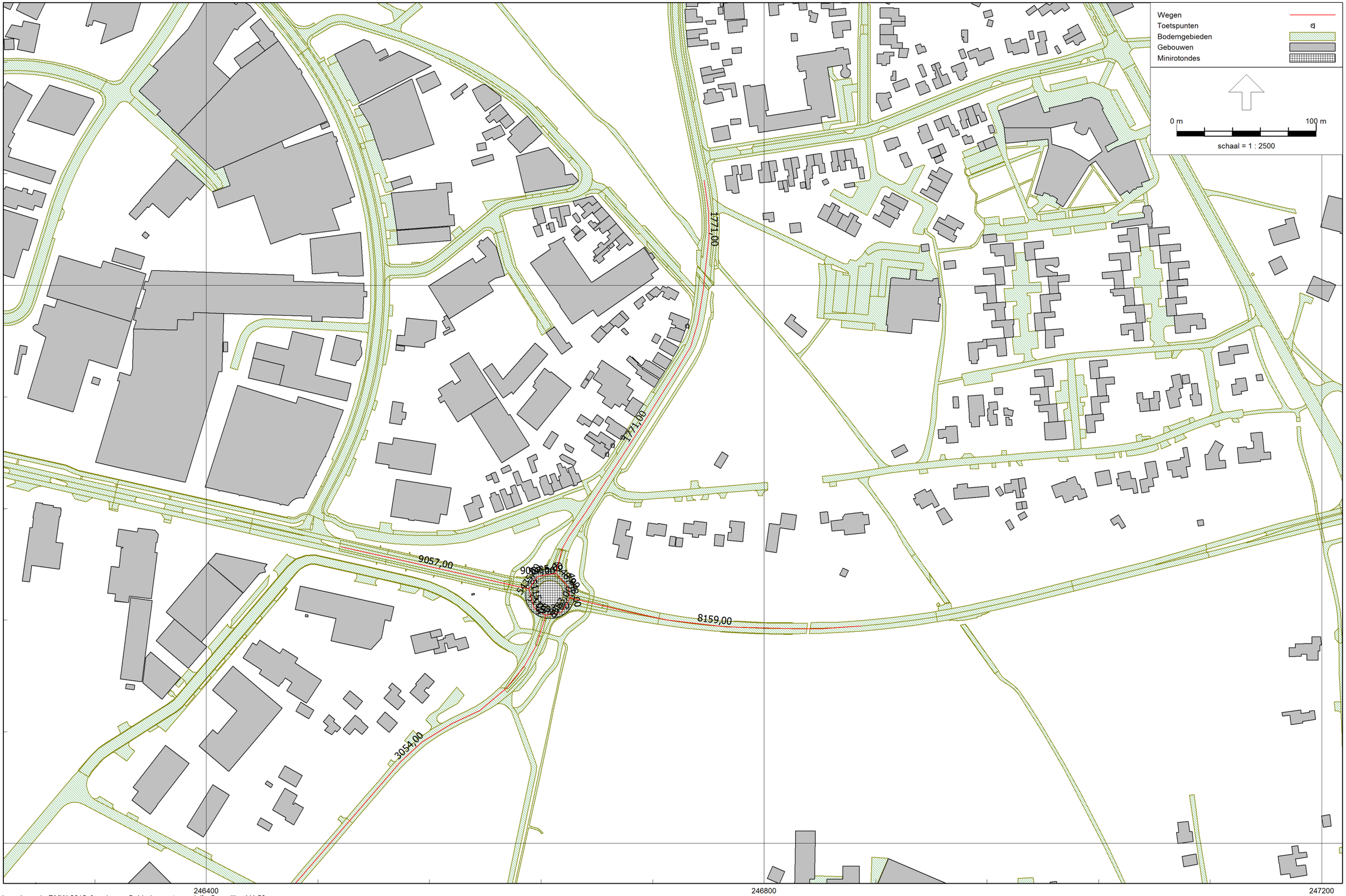

Wegverkeerslawaai - RMW-2012, [versie van Gebied - eerste model] , Geomilieu V4.50

Wegen
Toetspunten
Bodemgebieden
Gebouwen
Minirotondes
0 m
100 m
schaal = 1 : 2500
442400
442000
15486,00
244000
244400
244800