

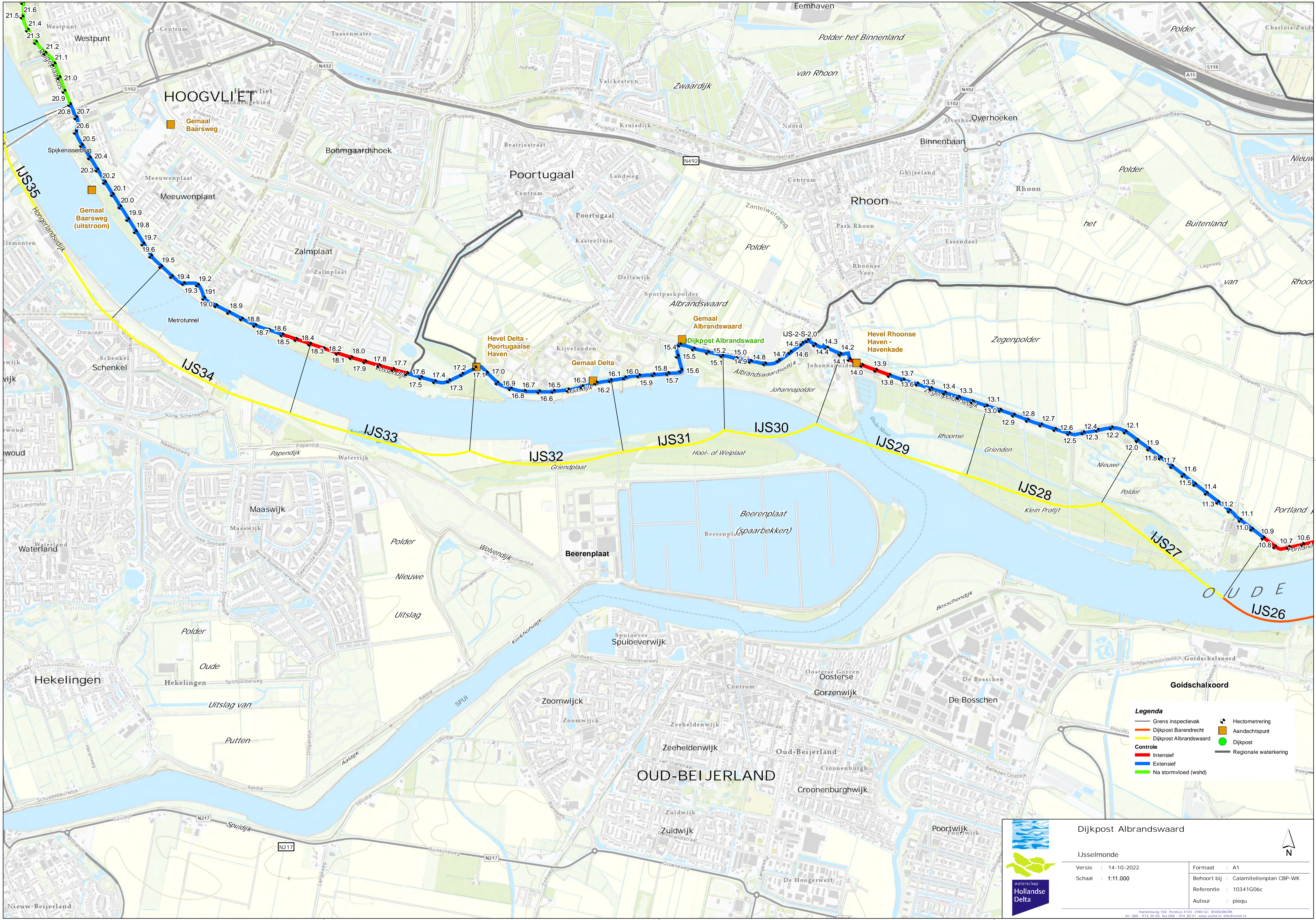
BARENDRECHT

- Legenda**
- Grens inspectievak
 - Dijkpost Zwijndrecht
 - Dijkpost Barendrecht
 - Dijkpost Albrandswaard
 - Controle Intensief
 - Controle Extensief
 - Hectometreering
 - Aandachtspunt
 - Dijkpost
 - Regionale waterkering



Dijkpost Barendrecht	
IJsselmonde	
Versie : 14-10-2022	Formaat : A1
Schaal : 1:8.500	Behoort bij : Calamiteitenplan CBP-WK
	Referentie : 10341G06c
	Auteur : plequ

Handelsweg 100 Postbus 4103 2980 GC BIDDERTHUK tel. 088 - 974 30 00 fax 088 - 974 30 01 www.wshd.nl info@wshd.nl
topografische ondergrond: Copyright © Kadaster, Apeldoorn



- Legenda**
- Grens inspectievak
 - Dijkpost Barendrecht
 - Dijkpost Albrandswaard
 - Controle
 - Intensief
 - Extensief
 - Na stormvloed (wshd)
 - Hectometreringspunt
 - Aandachtspunt
 - Dijkpost
 - Regionale waterkering



Dijkpost Albrandswaard

IJsselmonde

Versie : 14-10-2022

Schaal : 1:11.000

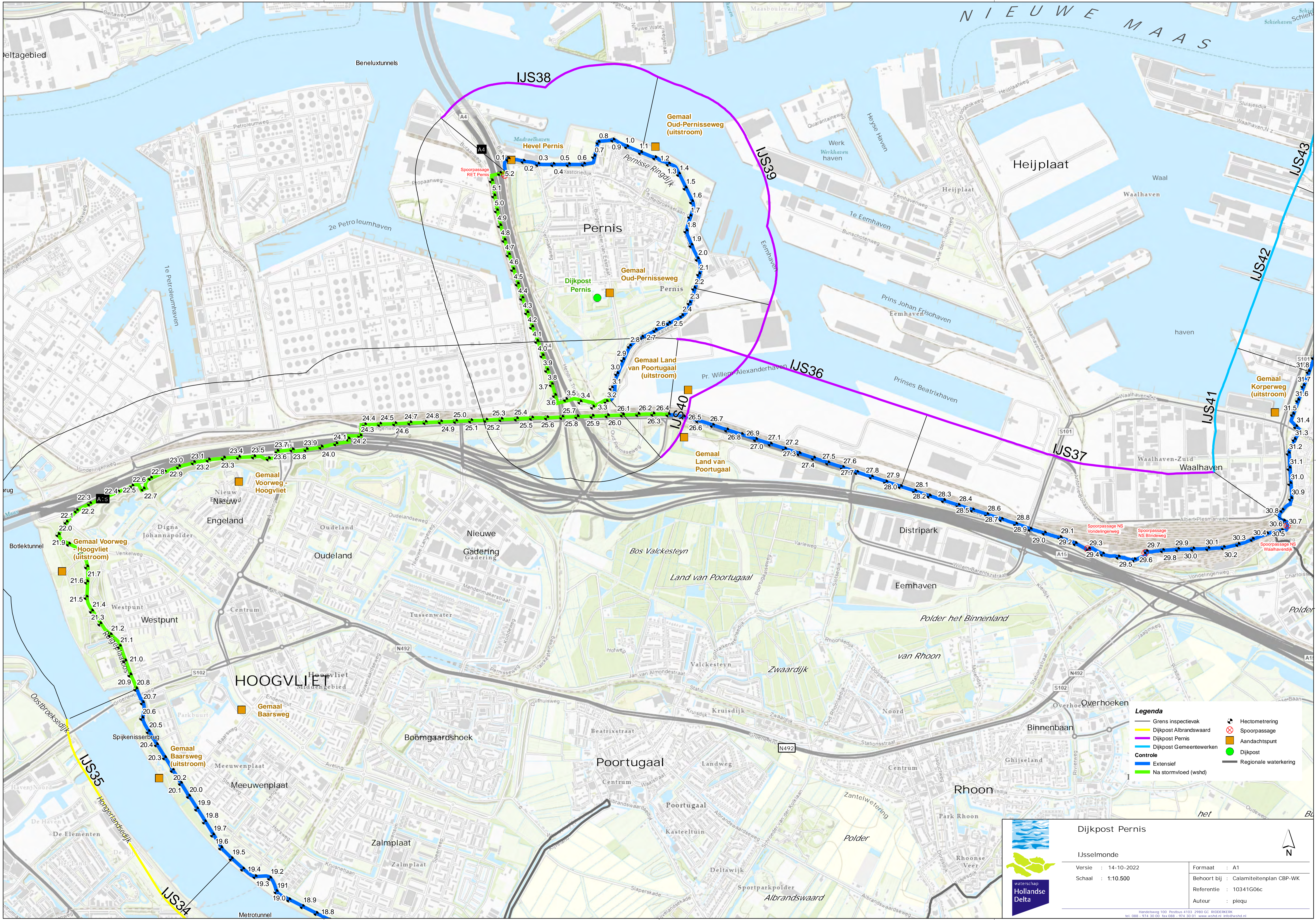
Formaat : A1

Behoort bij : Calamiteitenplan CBP-WK

Referentie : 10341G06c

Auteur : plequ





- Legenda**
- Grens inspectievak
 - Dijkpost Albrandswaard
 - Dijkpost Pernis
 - Dijkpost Gemeentewerken
 - Controlle
 - Extensief
 - Na stormvloed (wshd)
 - Hectometring
 - Spoorpassage
 - Aandachtspunt
 - Dijkpost
 - Regionale waterkering

Dijkpost Pernis

IJsselmonde

Versie : 14-10-2022

Schaal : 1:10.500

Formaat : A1

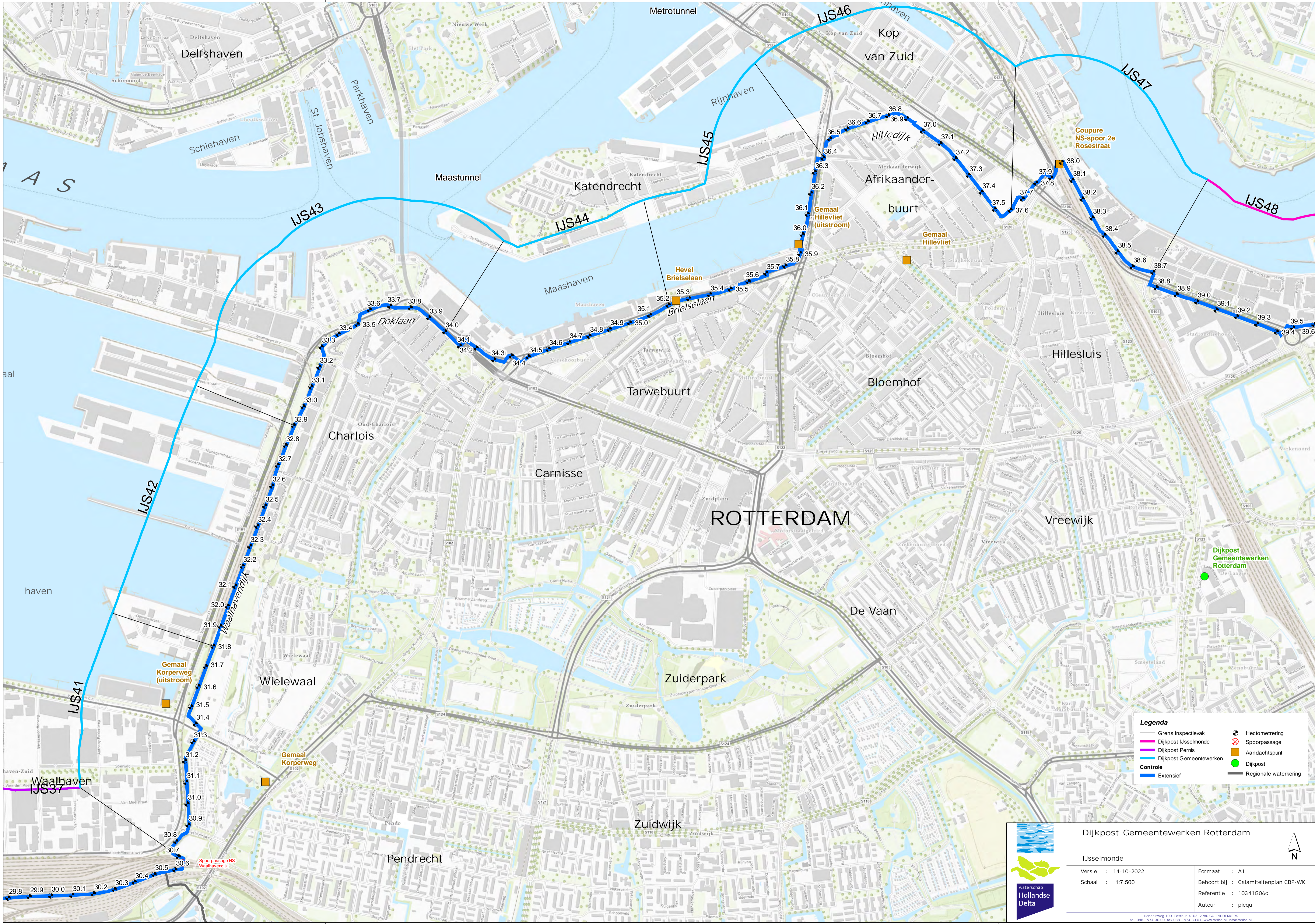
Behoort bij : Calamiteitenplan CBP-WK

Referentie : 10341G06c

Auteur : plequ

Handelsweg 100 Postbus 4103 2940 GC BIDDERTHUK
 tel 088 - 974 30 00 fax 088 - 974 30 01 www.wshd.nl info@wshd.nl

topografische ondergrond: Copyright © Kadaster, Apeldoorn



- Legenda**
- Grens inspectievak
 - Dijkpost IJsselmonde
 - Dijkpost Pernis
 - Dijkpost Gemeentewerken
 - Controle
 - Extensief
 - + Hectometring
 - ⊗ Spoorpassage
 - Aandachtspunt
 - Dijkpost
 - Regionale waterkering



Dijkpost Gemeentewerken Rotterdam

IJsselmonde

Versie : 14-10-2022

Schaal : 1:7.500

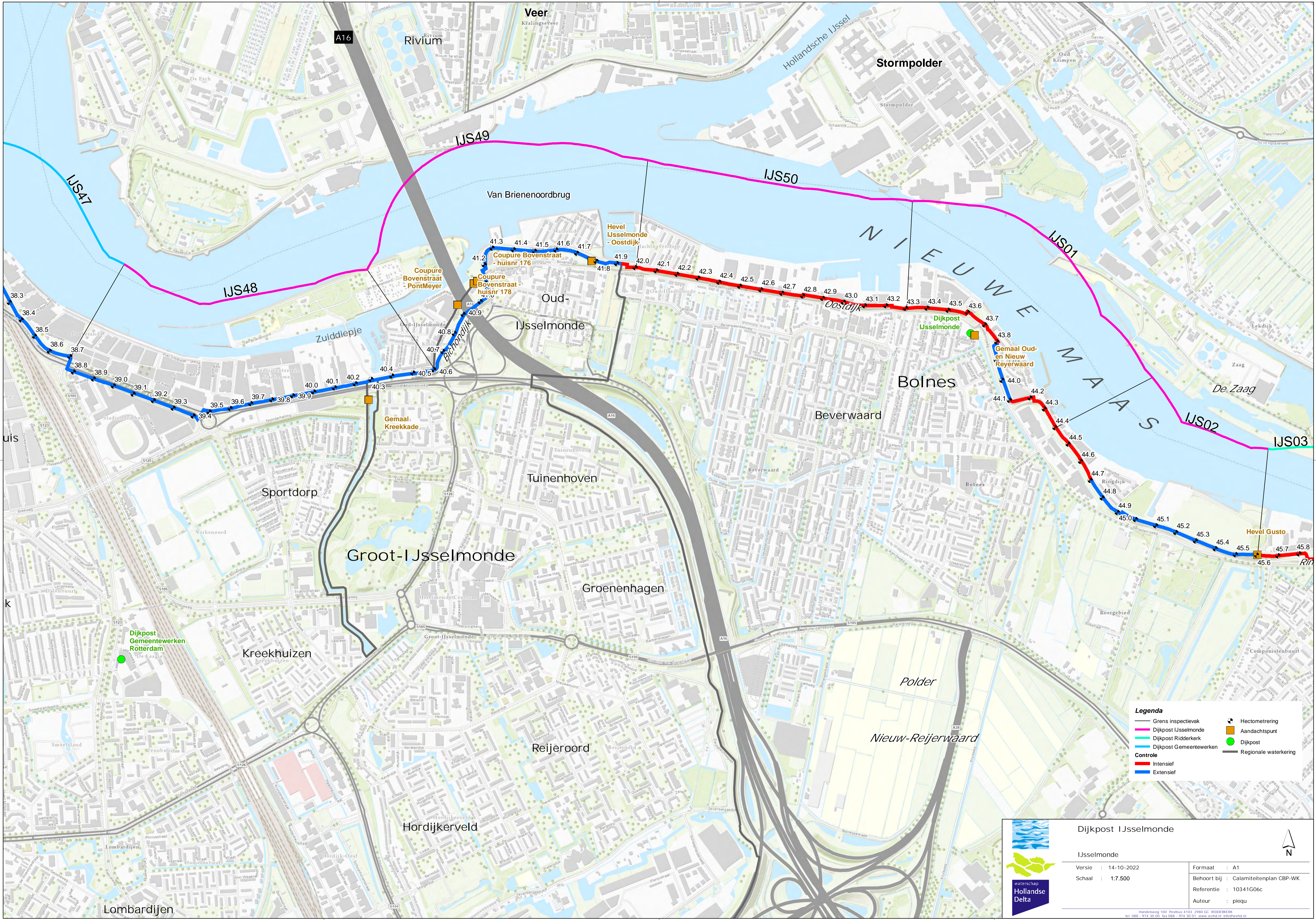
Formaat : A1

Behoort bij : Calamiteitenplan CBP-WK

Referentie : 10341G06c

Auteur : plequ

Handelweg 100 Postbus 4103 2980 GC BIDDERTK
 tel. 088 - 974 30 00 fax 088 - 974 30 01 www.wshd.nl info@wshd.nl
 topografische ondergrond: Copyright © Kadaster, Apeldoorn



- Legenda**
- Grens inspectievak
 - Dijkpost IJsselmonde
 - Dijkpost Ridderkerk
 - Dijkpost Gemeentewerken
 - Intensief
 - Extensief
 - Hectometerring
 - Aandachtspunt
 - Dijkpost
 - Regionale waterkering

Dijkpost IJsselmonde

IJsselmonde

Versie : 14-10-2022

Schaal : 1:7.500

Formaat : A1

Behoort bij : Calamiteitenplan CBP-WK

Referentie : 10341G06c

Auteur : plequ

Handelsweg 100 Postbus 4103 2980 GC RIDDERKERK
tel 088 - 974 30 00 fax 088 - 974 30 01 www.wshd.nl info@wshd.nl
topografische ondergrond: Copyright © Kadaster, Apeldoorn



Legenda

- Grens inspectievak
- Dijkpost IJsselmonde
- Dijkpost Ridderkerk
- Dijkpost Zwiindrecht
- Intensief
- Extensief
- Hectometring
- Aandachtspunt
- Dijkpost
- Materieel / Materialen
- Regionale waterkering

HENDRIK IDO AMBRACHT

Dijkpost Ridderkerk

IJsselmonde

Versie : 14-10-2022

Schaal : 1:7.500

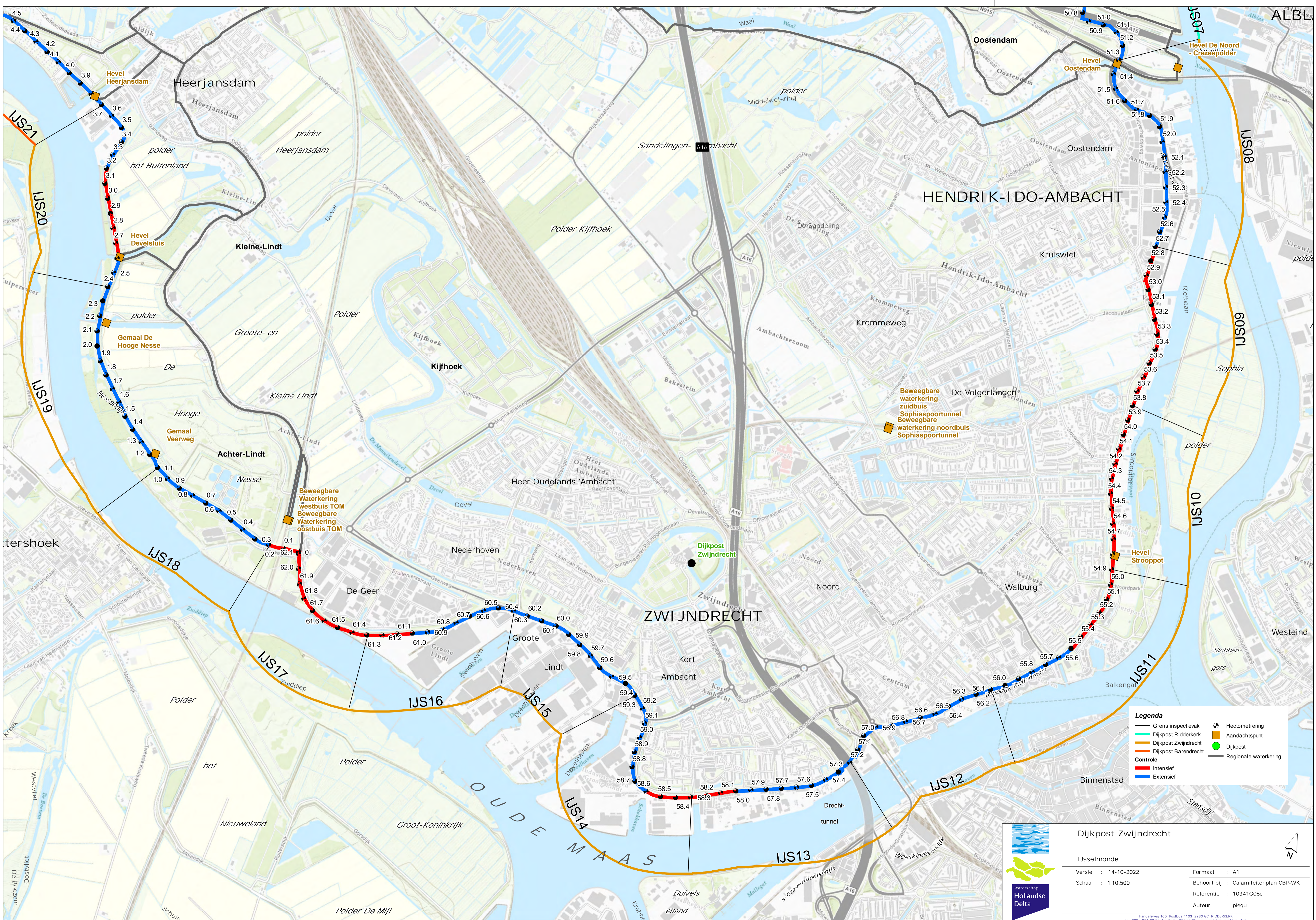
Formaat : A1

Behoort bij : Calamiteitenplan CBP-WK

Referentie : 10341G06c

Auteur : plequ

Handelweg 100 Postbus 4103 2980 GC RIDDERKERK
tel. 088 - 974.30.00 fax 088 - 974.30.01 www.wshd.nl info@shd.nl
topografische ondergrond: Copyright © Kadaster, Apeldoorn



HENDRIK-IDO-AMBACHT

ZWIJNDRECHT

Legenda

- Grens inspectievak
- Dijkpost Ridderkerk
- Dijkpost Zwijndrecht
- Dijkpost Barendrecht
- Intensief
- Extensief
- Hectometerring
- Aandachtspunt
- Dijkpost
- Regionale waterkering

Dijkpost Zwijndrecht

IJsselmonde

Versie : 14-10-2022

Schaal : 1:10.500

Formaat : A1

Behoort bij : Calamiteitenplan CBP-WK

Referentie : 10341G06c

Auteur : plequ

Handelweg 100 Postbus 4103 2980 GC RIDDERKERK
 tel. 088 - 974 30 00 fax 088 - 974 30 01 www.wshd.nl info@wshd.nl

topografische ondergrond: Copyright © Kadaster, Apeldoorn