

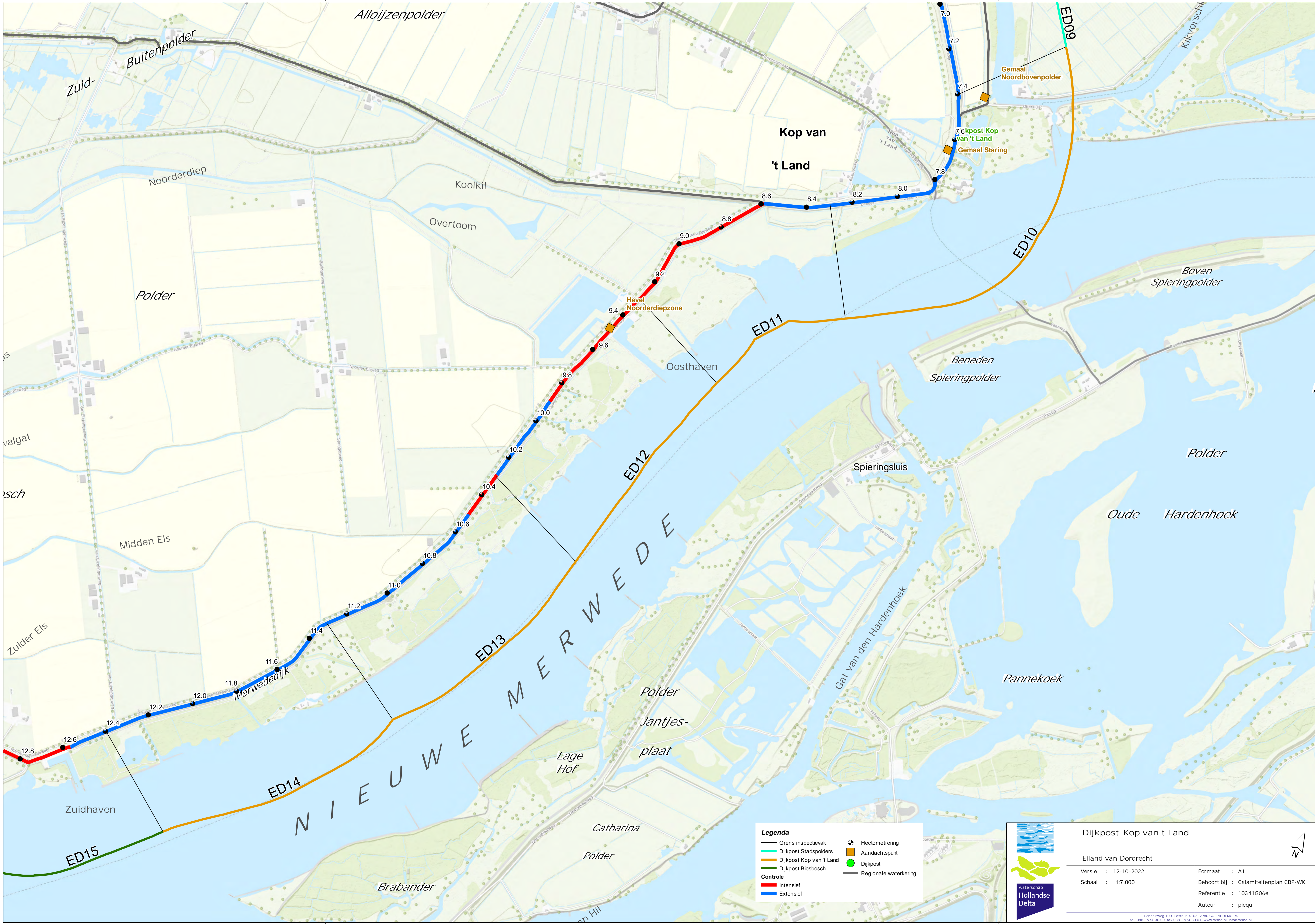
- Legenda**
- Grens inspectievak
  - Dijkpost Stadspolders
  - Dijkpost Kop van 't Land
  - Controle
  - Intensief
  - Extensief
  - Na stormvloed (wshd)
  - Hectometring
  - Aandachtspunt
  - Actieteam (WAT)
  - Dijkpost
  - Materieel / Materialen
  - Regionale waterkering



**Dijkpost Stadspolders**  
 Eiland van Dordrecht  
 Versie : 12-10-2022  
 Schaal : 1:7.000

Formaat : A1  
 Behoort bij : Calamiteitenplan CBP-WK  
 Referentie : 10341G06e  
 Auteur : plequ





**Legenda**

- Grens inspectievak
- Dijkpost Stadspolders
- Dijkpost Kop van 't Land
- Dijkpost Biesbosch
- Intensief
- Extensief
- Hectometring
- Aandachtspunt
- Dijkpost
- Regionale waterkering



**Dijkpost Kop van t Land**

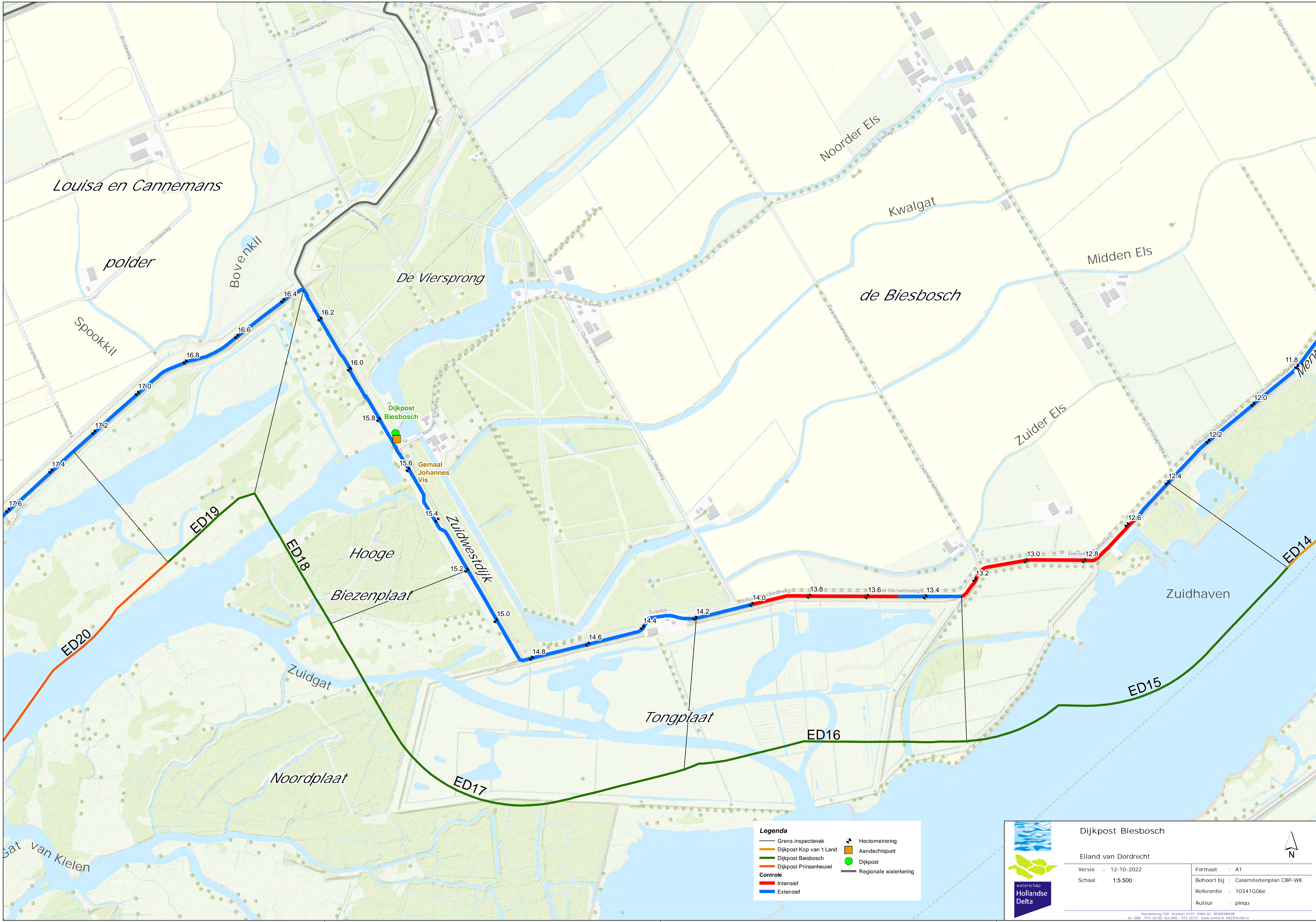
Eiland van Dordrecht

Versie : 12-10-2022  
Schaal : 1:7.000

Formaat : A1  
Behoort bij : Calamiteitenplan CBP-WK  
Referentie : 10341G06e  
Auteur : plequ

Handelsweg 100 Postbus 4103 2980 GC BIDDERTHUK  
tel. 088 - 974 30 00 fax 088 - 974 30 01 www.wshd.nl info@wshd.nl  
topografische ondergrond: Copyright © Kadaster, Apeldoorn





Louisa en Cannemans

polder

Noorder Els

Kwalgat

Midden Els

de Biesbosch

Zuider Els

Zuidhaven

Noordplaat

Tongplaat

Gat van Kielen

Bovenkijl

De Viersprong

Hooge

Biezenplaat

Zuidwestdijk

Zuidgat

**Legenda**

- Grens inspectievak
- Dijkpost Kop van 't Land
- Dijkpost Biesbosch
- Dijkpost Prinsenheuvel
- Intensief
- Extensief
- Hectometrerij
- Aandachtspunt
- Dijkpost
- Regionale waterkering



**Dijkpost Biesbosch**

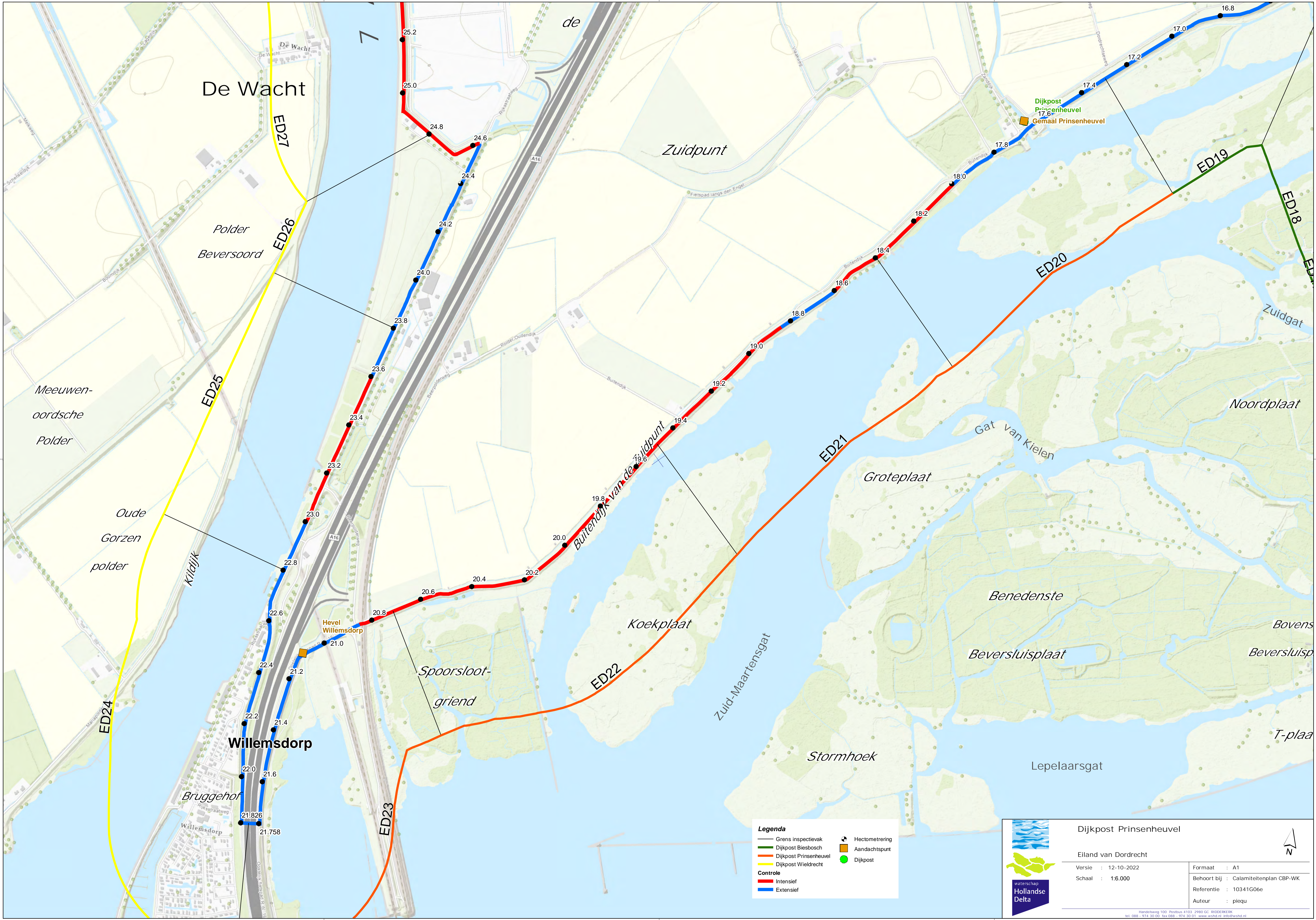
Eiland van Dordrecht

Versie : 12-10-2022  
Schaal : 1:5.500

Formaat : A1  
Behoort bij : Calamiteitenplan CBP-WK  
Referentie : 10341G06e  
Auteur : plequ







De Wacht

Polder Beversoord

Meeuwen-oordsche Polder

Oude Gorzen polder

Willemsdorp

Bruggehof

Willemsdorp

de Zuidpunt

Koekplaat

Stormhoek

Benedenste

Beverluisplaat

Lepelaarsgat

Noordplaat

Groteplaat

Gat van Kielen

Zuid-Maartensgat

T-plaat

**Legenda**

- Grens inspectievak
- Dijkpost Biesbosch
- Dijkpost Prinsheuvel
- Dijkpost Wieldrecht
- Controle**
- Intensief
- Extensief
- Hectometrering
- Aandachtspunt
- Dijkpost

**Dijkpost Prinsheuvel**

Eiland van Dordrecht

Versie : 12-10-2022

Schaal : 1:6.000

Formaat : A1

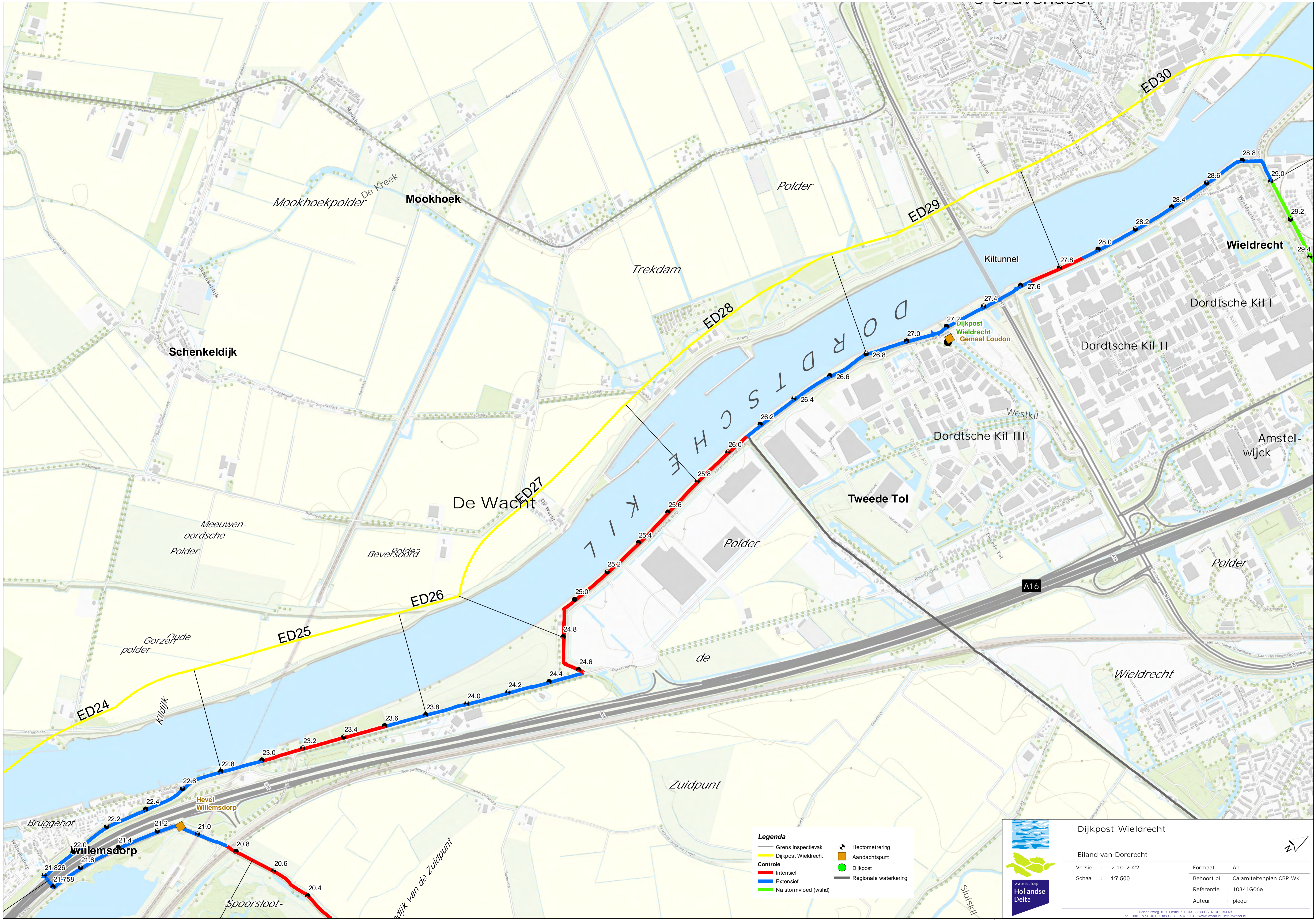
Behoort bij : Calamiteitenplan CBP-WK

Referentie : 10341G06e


Auteur : plequ

Handelweg 100 Postbus 4103 2980 GC BIDDERTERK  
tel. 088 - 974.30.00 fax 088 - 974.30.01 www.wshd.nl info@wshd.nl  
topografische ondergrond: Copyright © Kadaster, Apeldoorn





- Legenda**
- Grens inspectievak
  - Dijkpost Wieldrecht
  - Intensief
  - Extensief
  - Na stormvloed (wshd)
  - Hectometring
  - Aandachtspunt
  - Dijkpost
  - Regionale waterkering



**Dijkpost Wieldrecht**

Eiland van Dordrecht

Versie : 12-10-2022

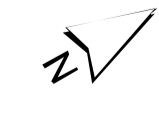
Schaal : 1:7.500

Formaat : A1

Behoort bij : Calamiteitenplan CBP-WK

Referentie : 10341G06e

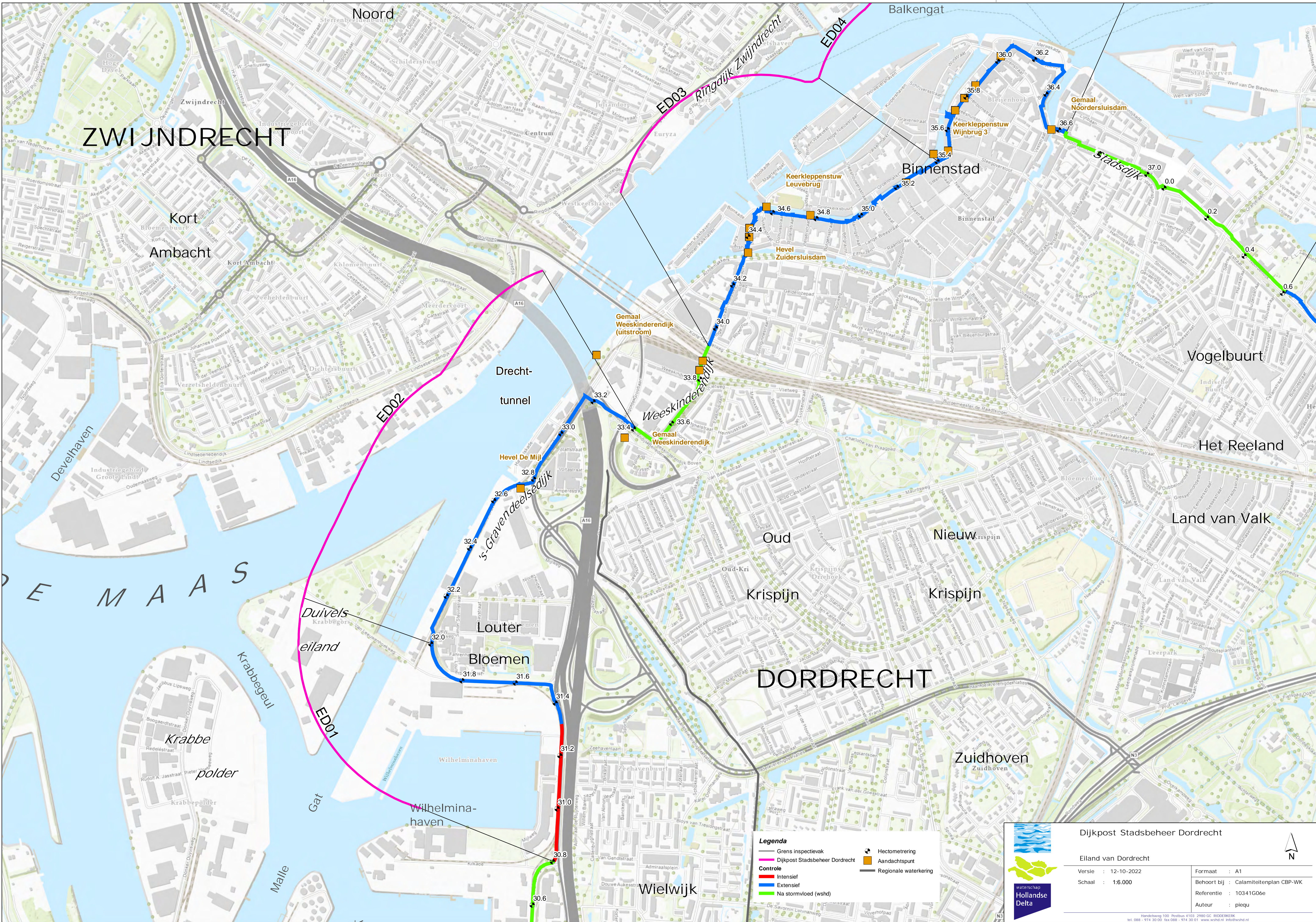
Auteur : plequ



Handelweg 100 Postbus 4103 2980 GC BIDDERTERK  
 tel. 088 - 974.30.00 fax 088 - 974.30.01 www.wshd.nl info@wshd.nl  
 topografische ondergrond: Copyright © Kadaster, Apeldoorn



# ZWIJNDRECHT



**Legenda**

- Grens inspectievak
- Dijkpost Stadsbeheer Dordrecht
- Controle
  - Intensief
  - Extensief
  - Na stormvloed (wshd)
- Hectometring
- Aandachtspunt
- Regionale waterkering

**Dijkpost Stadsbeheer Dordrecht**

Eiland van Dordrecht

Versie : 12-10-2022

Schaal : 1:6.000

Formaat : A1

Behoort bij : Calamiteitenplan CBP-WK

Referentie : 10341G06e

Auteur : plequ

**waterschap Hollandse Delta**

Handelweg 100 Postbus 4103 2980 GC BIDDREK  
tel. 088 - 974 30 00 fax 088 - 974 30 01 www.wshd.nl info@wshd.nl

topografische ondergrond: Copyright © Kadaster, Apeldoorn