



Droge voeten

Waterbeheer en veiligheid

Leven in een badkuip



M.t.o.v. N.A.P.

30

20

10

Lespakket waterkwantiteit
Groep 7 en 8 primair onderwijs
Programma Stroom

Droge voeten

Waterbeheer en veiligheid

2

Filmpje leven in de zee

<http://www.youtube.com/watch?v=lw64Lojfxp0&feature=related>

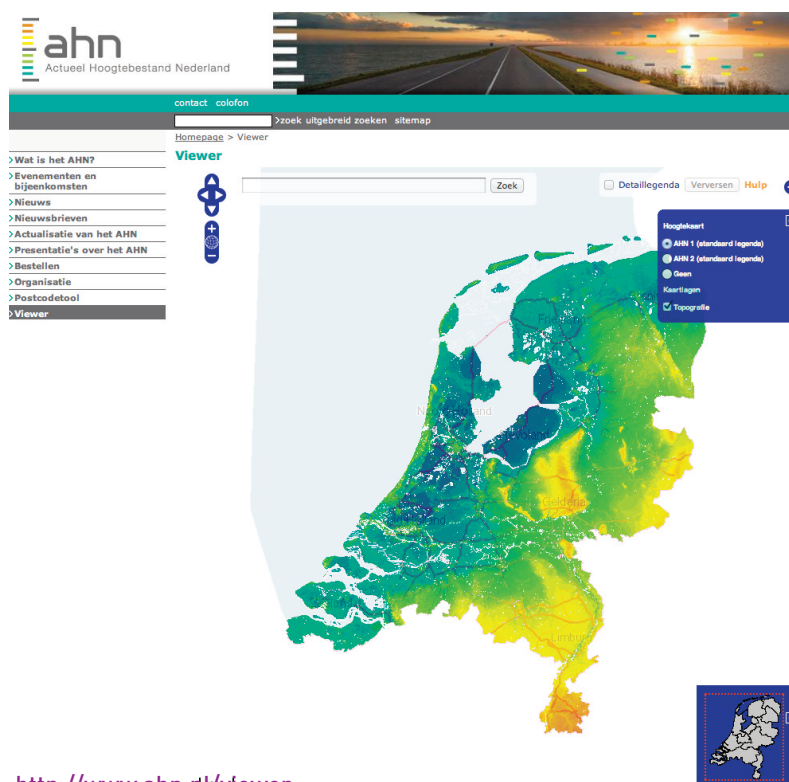


Droge voeten

Waterbeheer en veiligheid

3

Digitale hoogtekaart



<http://www.ahn.nl/viewer>

Postcodetool

The screenshot shows the AHN Postcodetool interface. The header includes the AHN logo and navigation links. The main content area features a search bar with the placeholder text 'Uw postcode*' and a 'Zoek' button. Below the search bar, there is a section titled 'Toelichting bij het gebruik van de postcodetool' which provides information about the tool's functionality and data sources. The left sidebar contains a list of navigation options, including 'Wat is het AHN?', 'Evenementen en bijeenkomsten', 'Nieuws', 'Nieuwsbrieven', 'Actualisatie van het AHN', 'Presentatie's over het AHN', 'Bestellen', 'Organisatie', 'Postcodetool', and 'Viewer'.

Toelichting bij het gebruik van de postcodetool

Door het intikken van uw postcode kunt u een indicatie krijgen van de maaiveldhoogte van uw eigen omgeving. Deze tool geeft een gemiddelde hoogte van alle hoogtemetingen binnen uw postcodegebied. Let op: niet alle postcodes zijn beschikbaar.

De waarden zijn ten opzichte van het Normaal Amsterdams Peil (NAP), afgerond op decimeters. De hoogten zijn afkomstig van het Actueel Hoogtebestand Nederland. Afwijkingen (groter dan 1 meter) met de exacte hoogte kunnen voorkomen, bijvoorbeeld in de bebouwde kom, bij geaccidenteerd terrein of bij dichte vegetatie.

Bij het resultaat staat vermeld uit welk bestand (AHN-1 of AHN-2) de hoogte is bepaald. Aan de vermelde hoogten kunnen geen rechten worden ontleend.


<http://www.ahn.nl/postcodetool>



Droge voeten

Waterbeheer en veiligheid

4



AUKE 2005

STERKE KADEN VOOR EEN VEILIG GEBIED



Droge voeten

Waterbeheer en veiligheid

5

Polder

<http://www.hetklokhuis.nl/onderwerp/polder>

Rondje Nederland: Onder de zeespiegel


<http://www.schooltv.nl/docent/project/1561764/rondje-nederland/1561784/afleveringen/>



Droge voeten

Waterbeheer en veiligheid

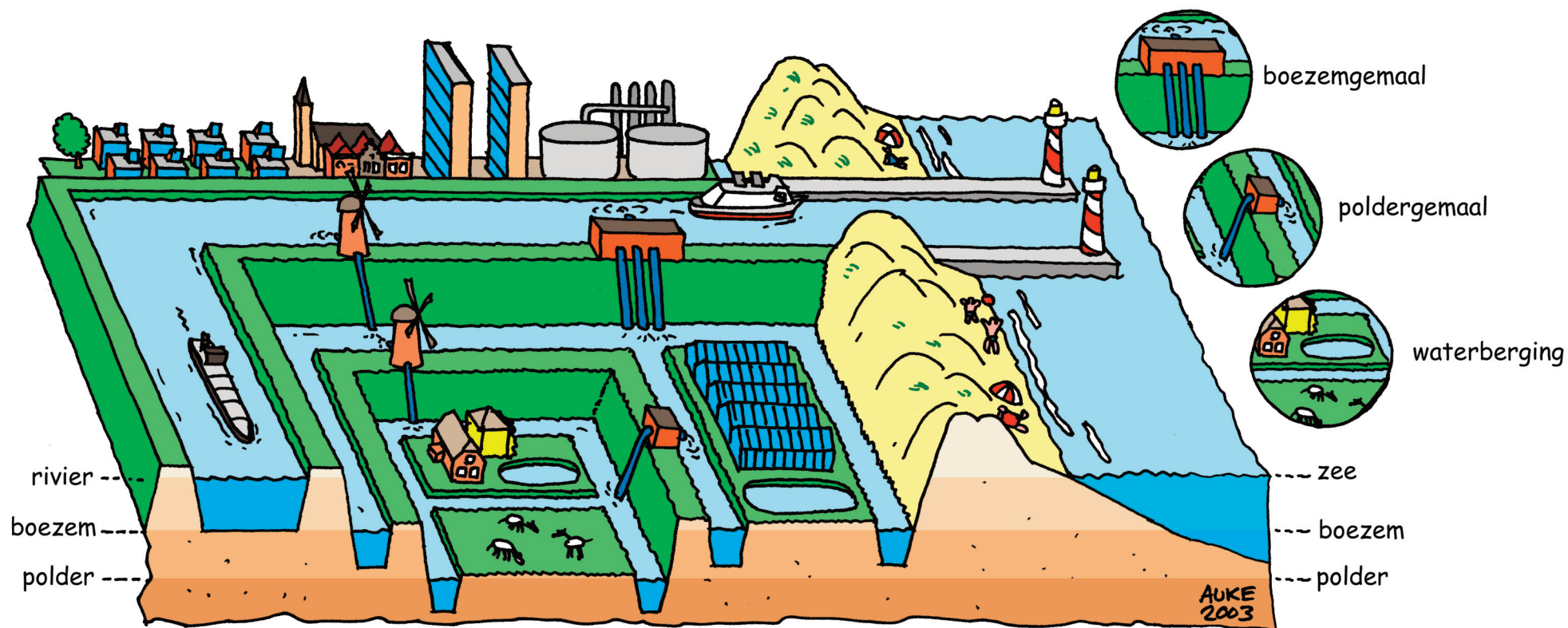
6



Droge voeten

Waterbeheer en veiligheid

7



Droge voeten

Waterbeheer en veiligheid

8

Hoogheemraadschap van Rijnland

<http://rijnland.webgispublisher.nl/?map=Rijnlandkaart>

Hoogheemraadschap van Delfland

<http://www.hhdelfland.nl/doet-delfland/leren-water/gemalen-delfland/>

Waterschap Delfland

<http://delfland.middendelfland.net/gemalen.htm>

Schieland en de Krimpenerwaard

http://www.schielandendekrimpenerwaard.nl/wat_doet_hhsk/waterpeil/gemalenboek_0

De Nederlandse gemalenstichting

www.gemalen.nl/deelnemers.asp



Droge voeten

Waterbeheer en veiligheid

9

Dijken sproeien

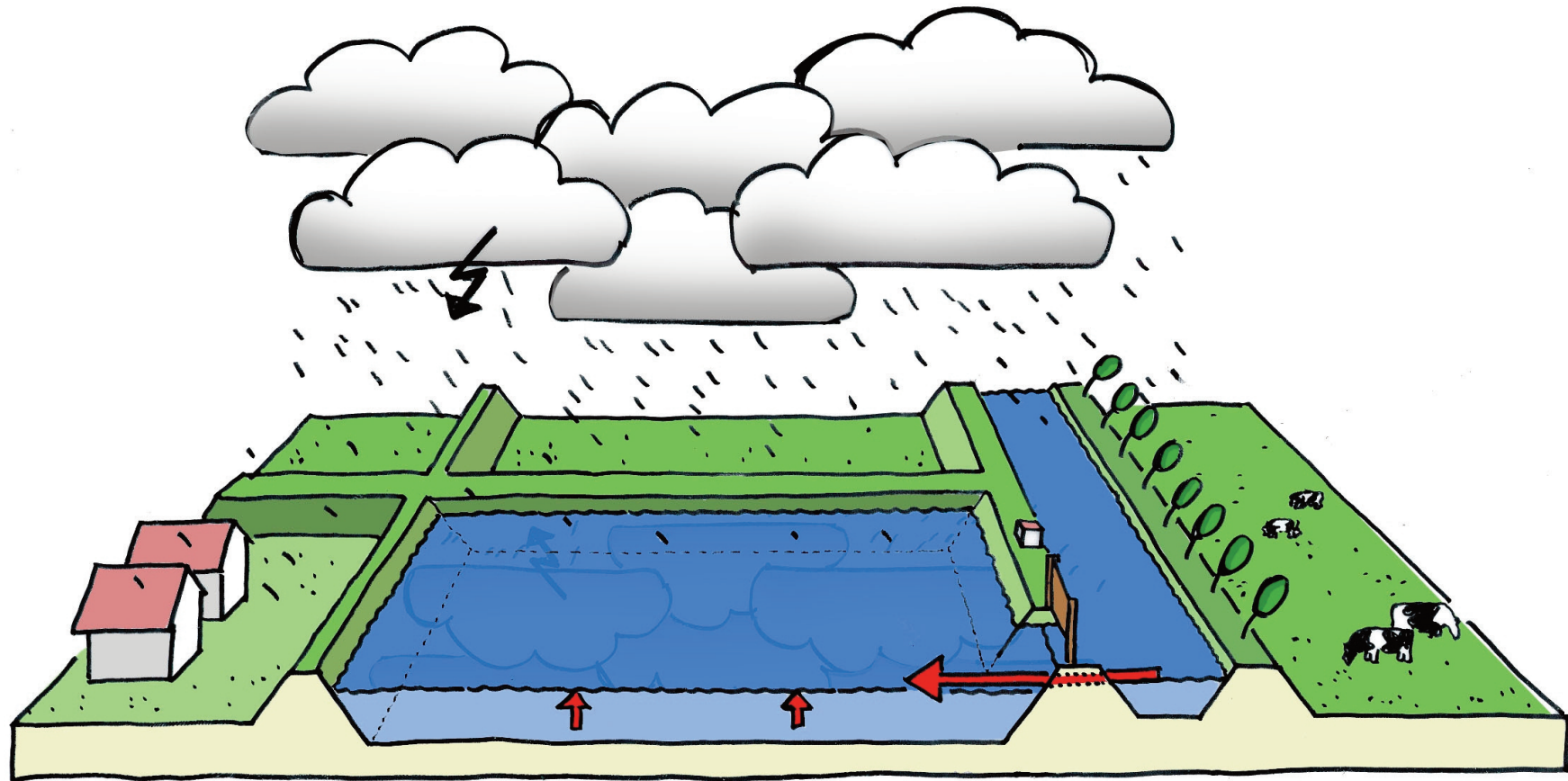
<http://nederlandvanboven.vpro.nl/afleveringen/water-video.html>



Droge voeten

Waterbeheer en veiligheid

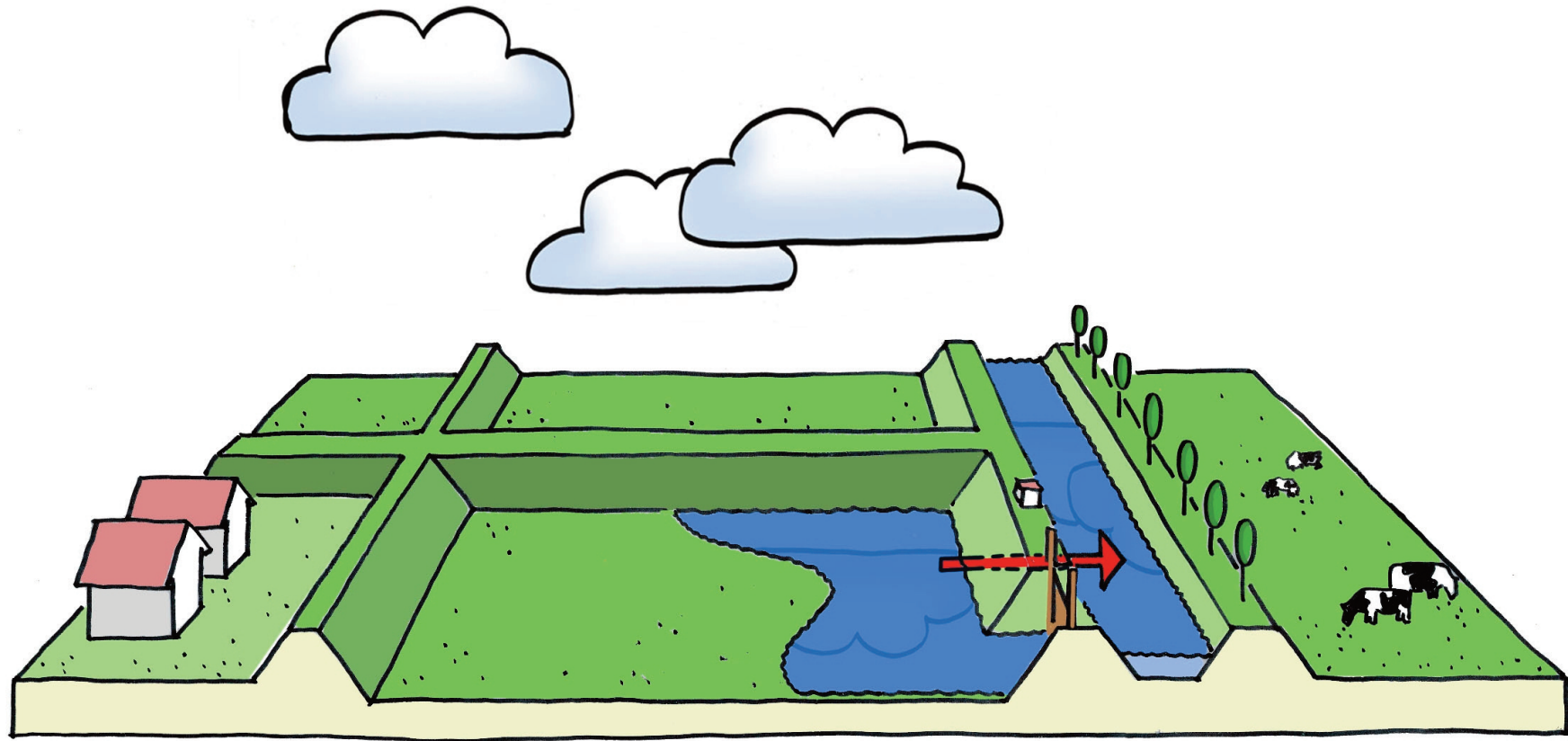
10



Droge voeten

Waterbeheer en veiligheid

11



Waterbergingen

Bestaande (mogelijke) piekbergingen

- Woudsepolder (een deel van de Haarlemmermeer) <http://delfland.middendelfland.net/woudsepolderwaterberging.htm>
- Nieuwe Driemanspolder <http://www.n3mp.nl/>
- Leendert de Boerspolder http://www.rijnland.net/actueel/nieuws/@230787/rijnland_koopt/
- Vlietproject <http://www.vlietproject.nl/>
- Hoekpolder <http://www.hhdelfland.nl/actueel/persberichten/@31933/hoekpolder/>

Waterschappen

- Waterschap Rijnland <http://www.rijnland.net/plannen/piekberging>
- Waterschap Delfland (Hoogheemraadschap van Delfland: <http://www.hhdelfland.nl/>
- Waterschap Hollandse Delta <http://www.wshd.nl/>

Veelgestelde vragen over waterberging http://www.n3mp.nl/veelgestelde-vragen_waterberging.html

Meer informatie over droogte <http://www.milieuloket.nl/> (klik op Bodem & water -> Verdroging)





Droge voeten

Waterbeheer en veiligheid

14

Wensen van bewoners

