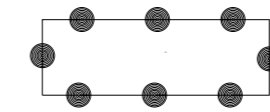


Plangebied



Plangebied

Bestemmingen



W

Wonen



V-VB

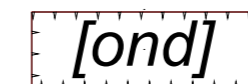
Verkeer - Verblijfsgebied

bouwvlak



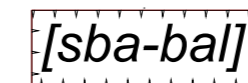
bouwvlak

bouwaanduidingen



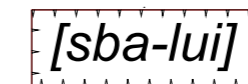
[ond]

onderdoorgang



[sba-bal]


specifieke bouwaanduiding - balkon



[sba-lui]

specifieke bouwaanduiding - luifel

maatvoeringsaanduidingen



25

maximum bouwhoogte

Verklaringen



gbkz

BESTEMMINGSPLAN 70 LUX LUXEMBURGLAAN 2-10


Gemeente Zoetermeer

NL.IMRO.0637.BP00092-0001

schaal: 1:500	voortwerp: 07-07-2020 / ES	projectnr. OPDR: .
formaat: A4	ontwerp:/tekenaar	projectnr. VWP: 19MEERM023
concept: 04-10-2019 / DD	vastgesteld:/tekenaar	bestandsnaam: NL.IMRO.0637.BP00092-0002.dwg

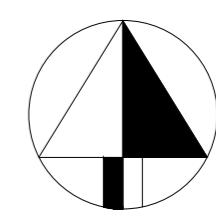
WPOINT Torenallee 45
5617 BA Eindhoven

brengt data in kaart www.viewpoint.nl info@viewpoint.nl 040 304 10 85



Gemeente
Zoetermeer

Stad
Stedelijke Ontwikkeling (SO)



Stadhuisplein 1
Postbus 15
2700 AA Zoetermeer
Telefoon 079 - 14079
Fax 079 - 3469626

Ontwerp Bestemmingsplan

70LUX, Luxemburglaan 2-10

NL.IMRO.BP00092-0002

getekend: H.M.Tammerijn
gewijzigd: 03-05-2021
datum: 03-08-2020
schaal: 1:500
formaat: A2