

REGISTRATIE MONUMENTALE BOMEN



8-7-2019

| | |
|---------------------------------|---|
| wijk / buurt | Centrum / Dorp |
| kadasternummer | ZWD01C07302 |
| boomnummer | 950925 |
| standplaats/adres | v. Goghstraat hoek Vermeerstraat |
| aard van standplaats | voor entree flat |
| plantwijze | solitair |
| eigenaar | woningstichting |
| beheerder | gemeente |
| naam eigenaar (bij registratie) | Stichting Vestia |
| adres | Watermanweg 50 |
| postcode/plaats | 3067GG Rotterdam |



26-11-2018

| | |
|---------------------------|------------------------------|
| soortnaam latijn | Fraxinus angustifolia |
| soortnaam nederlands | fijnbladige Es |
| aantal | 1 |
| plantjaar | 1950 |
| hoe bepaald | schatting |
| stamomtrek | 251 cm |
| stamdiameter | 80 cm |
| hoogte | 9 meter |
| ondergrond | begroeiing laag |
| conditie | goed |
| beschadiging/problemen | geen |
| aanbevelingen/opmerkingen | geen |

| | |
|-------------------------|------------------------------|
| extra reden monumentaal | beeldbepalend, onvervangbaar |
|-------------------------|------------------------------|

| | |
|------------------|---|
| waarnemers | v.d.Grift, v.Haastert, Sonneveld, Wiewel. |
| registratiedatum | 9-2-2005 |



8-7-2019



26-11-2018

REGISTRATIE MONUMENTALE BOMEN

wijk / buurt Centrum / Dorp
 kadastrummer ZWD01C07286
 boomnummer 950386, 950385 en 950384
standplaats/adres **Frederik Hendriklaan**
 aard van standplaats openbaar plantsoen middenberm
 plantwijze restant van rij

eigenaar Gemeente Zoetermeer
 beheerder Gemeente Zoetermeer
 naam eigenaar (bij registratie) de gemeente Zoetermeer
 adres Engelandlaan 502
 postcode/plaats 2711 EC Zoetermeer



soortnaam latijn **Aesculus hippocastanum**
 soortnaam nederlands Witte Paardekastanje
 aantal 3
 plantjaar 1950
 hoe bepaald geschat
 stamomtrek 228, 225 en 197 cm
 stamdiameter 73, 72 en 63 cm
 hoogte 15 meter
 ondergrond gras
 conditie goed/redelijk
 beschadiging/problemen bloedingsziekte
 aanbevelingen/opmerkingen geen

extra reden monumentaal beeldbepalend

waarnemers v.Haastert, Sonneveld.
 registratiedatum 28-7-2005

REGISTRATIE MONUMENTALE BOMEN



8-7-2019



26-11-2018

| | |
|---------------------------------|--------------------------------|
| wijk / buurt | Centrum / Dorp |
| kadasternummer | ZWD01C07286 |
| boomnummer | 950383 |
| standplaats/adres | Frederik Hendriklaan 28 |
| aard van standplaats | solitair |
| plantwijze | openbaar plantsoen |
| eigenaar | Gemeente Zoetermeer |
| beheerder | Gemeente Zoetermeer |
| naam eigenaar (bij registratie) | de gemeente Zoetermeer |
| adres | Engelandlaan 502 |
| postcode/plaats | 2711 EC Zoetermeer |

| | |
|---------------------------|--------------------------|
| soortnaam latijn | Fraxinus exelsior |
| soortnaam nederlands | Gewone Es |
| aantal | 1 |
| plantjaar | |
| hoe bepaald | schatting |
| stamomtrek | 198 cm |
| stamdiameter | 63 cm |
| hoogte | 15 meter |
| ondergrond | gras |
| conditie | goed |
| beschadiging/problemen | geen |
| aanbevelingen/opmerkingen | geen |

| | |
|-------------------------|---------------|
| extra reden monumentaal | beeldbepalend |
|-------------------------|---------------|

| | |
|------------------|-------------------|
| waarnemers | v.Haastert, Kroon |
| registratiedatum | 13-9-2010 |



REGISTRATIE MONUMENTALE BOMEN



8-7-2019



27-11-2018

| | |
|---------------------------------|-----------------------------|
| wijk / buurt | Centrum / Dorp |
| kadastrummer | ZWD01C01945 |
| boomnummer | 951065 |
| standplaats/adres | Jan Hoornstraat 19 |
| aard van standplaats | particuliere voortuin |
| plantwijze | dubbele rij |
| eigenaar | woningbouwstichting |
| beheerder | gemeente |
| naam eigenaar (bij registratie) | Stichting "De Goede Woning" |
| adres | Maria Montessorilaan 11 |
| postcode/plaats | 2719DB Zoetermeer |



| | |
|---------------------------|---------------------------|
| soortnaam latijn | Fraxinus excelsior |
| soortnaam nederlands | Es |
| aantal | 1 |
| plantjaar | 1950 |
| hoe bepaald | schatting |
| stamomtrek | 233 cm |
| stamdiameter | 74 cm |
| hoogte | 12 meter |
| ondergrond | tegels |
| conditie | goed |
| beschadiging/problemen | geen |
| aanbevelingen/opmerkingen | geen |

| | |
|-------------------------|---------------|
| extra reden monumentaal | beeldbepalend |
|-------------------------|---------------|

| | |
|------------------|---|
| waarnemers | v.d.Grift, v.Haastert, Sonneveld, Wiewel. |
| registratiedatum | 9-2-2005 |

REGISTRATIE MONUMENTALE BOMEN



8-7-2019

wijk / buurt

Centrum / Dorp

kadasternummer

ZWD01C06442 en ZWD01C02451

boomnummer

26 verschillende nrs.

standplaats/adres

Julianalaan + Wilhelminapark

aard van standplaats

weg / park

plantwijze

laan en groepsgewijs

eigenaar

gemeente Zoetermeer

beheerder

gemeente Zoetermeer

naam eigenaar (bij registratie)

de gemeente Zoetermeer

adres

Engelandlaan 502

postcode/plaats

2711 EC Zoetermeer



27-11-2018

soortnaam latijn

Acer saccharinum

soortnaam nederlands

Zilveresdoorn

aantal

26 st.

plantjaar

1950

hoe bepaald

aanleg park '50/'51

stamomtrek

160 - 333 cm

stamdiameter

51 - 106 cm

hoogte

20 meter

ondergrond

gras en grind/puin/schelpen

conditie

goed/redelijk

beschadiging/problemen

geen

aanbevelingen/opmerkingen

zie rapport

extra reden monumentaal

beeldbepalend

waarnemers

v.Haastert, Sonneveld, Wiewel.

registratiedatum

27-1-2005

REGISTRATIE MONUMENTALE BOMEN



8-7-2019

wijk / buurt

Centrum / Dorp

kadasternummer

ZWD01C3520

boomnummer

950547, 950548 en 950549

standplaats/adres

Nassaulaan

aard van standplaats

openbaar plantsoen

plantwijze

groep

eigenaar

gemeente Zoetermeer

beheerder

gemeente Zoetermeer

naam eigenaar (bij registratie)

de gemeente Zoetermeer

adres

Engelandlaan 502

postcode/plaats

2711 EC Zoetermeer



26-11-2018

soortnaam latijn

Fraxinus angustifolia

soortnaam nederlands

fijnbladige es

aantal

3

plantjaar

1950

hoe bepaald

schatting

stamomtrek

177 + 200 + 209 cm

stamdiameter

56 + 64 + 67 cm

hoogte

12 meter

ondergrond

gras

conditie

goed

beschadiging/problemen

geen

aanbevelingen/opmerkingen

geen

extra reden monumentaal

beeldbepalend

waarnemers

v.Haastert, Sonneveld, Wiewel.

registratiedatum

27-1-2005



8-7-2019



26-11-2018

REGISTRATIE MONUMENTALE BOMEN

| | |
|---------------------------------|---------------------------|
| wijk / buurt | Centrum / Dorp |
| kadasternummer | ZWD01C3506 |
| boomnummer | 950508 |
| standplaats/adres | dr. J.W. Paltelaan |
| aard van standplaats | openbaar plantsoen |
| plantwijze | solitair |
| eigenaar | gemeente Zoetermeer |
| beheerder | gemeente Zoetermeer |
| naam eigenaar (bij registratie) | de gemeente Zoetermeer |
| adres | Engelandlaan 502 |
| postcode/plaats | 2711 EC Zoetermeer |

| | |
|---------------------------|---------------------------|
| soortnaam latijn | Salix alba 'Barlo' |
| soortnaam nederlands | wilg |
| aantal | 1 |
| plantjaar | 1950 |
| hoe bepaald | schatting |
| stamomtrek | 360 cm |
| stamdiameter | 115 cm |
| hoogte | 20 meter |
| ondergrond | gras |
| conditie | goed |
| beschadiging/problemen | wat dood hout |
| aanbevelingen/opmerkingen | geen |

| | |
|-------------------------|--|
| extra reden monumentaal | beeldbepalend / groeivorm door natuurlijke oorzaak |
|-------------------------|--|

| | |
|------------------|-------------------------------|
| waarnemers | v.Haastert, Sonneveld, Wiewel |
| registratiedatum | 27-1-2005 |



REGISTRATIE MONUMENTALE BOMEN



8-7-2019



26-11-2018

| | |
|---------------------------------|--|
| wijk / buurt | Centrum / Dorp |
| kadastrummer | ZWD01 E 00972 |
| boomnummer | 971486 |
| standplaats/adres | Rokkeveenseweg 20 t/m 42a |
| aard van standplaats | particulier parkeerterrein |
| plantwijze | enkele rij |
| eigenaar | onderneming |
| beheerder | eigenaar |
| naam eigenaar (bij registratie) | ver. v. eig. kantoren en bedrijvenunits Rokkeveenseweg te Zoetermeer |
| adres | p/a Van't Hof Rijnland Vastgoedmanagement BV Dublinstraat 44 2713 HS Zoetermeer |
| soortnaam latijn | Fraxinus excelsior |
| soortnaam nederlands | Es |
| aantal | 1 |
| plantjaar | 1930 |
| hoe bepaald | schatting |
| stamomtrek | 182 cm |
| stamdiameter | 58 cm |
| hoogte | 23 meter |
| ondergrond | begroeiing laag |
| conditie | goed |
| beschadiging/problemen | geen |
| aanbevelingen/opmerkingen | geen |
| extra reden monumentaal | beeldbepalend |
| waarnemers | v.Haastert, Kroon. |
| registratiedatum | 13-9-2010 |



REGISTRATIE MONUMENTALE BOMEN



8-7-2019

wijk / buurt

Centrum / Dorp

kadasternummer

ZWD01 E 00972

boomnummer

967808, 971487 en 971488

standplaats/adres

Rokkeveenseweg 20 t/m 42a

aard van standplaats

particulier parkeerterrein

plantwijze

enkele rij

eigenaar

onderneming

beheerder

eigenaar

naam eigenaar (bij registratie)

ver. v. eig. kantoren en bedrijvenunits

Rokkeveenseweg te Zoetermeer

p/a Van't Hof Rijnland Vastgoedman-

agement BV

Dublinstraat 44 2713 HS Zoetermeer

adres



26-11-2018

soortnaam latijn

Tilia europaea 'Pallida'

soortnaam nederlands

Koningslinde

aantal

3

plantjaar

1930

hoe bepaald

schatting

stamomtrek

226 cm

stamdiameter

72 cm 75 cm 70 cm

hoogte

12 meter 24 meter 24 meter

ondergrond

begroeiing laag

conditie

goed

beschadiging/problemen

geen

aanbevelingen/opmerkingen

geen

extra reden monumentaal

beeldbepalend

waarnemers

v.Haastert, Kroon.

registratiedatum

13-9-2010

REGISTRATIE MONUMENTALE BOMEN



8-7-2019

wijk / buurt

Centrum / Dorp

kadasternummer

ZWD01C07491

boomnummer

16 verschillende

standplaats/adres

de Ruyterstraat

aard van standplaats

op grens met privetuinen

plantwijze

in onderbroken rij

eigenaar

gemeente Zoetermeer

beheerder

gemeente Zoetermeer

naam eigenaar (bij registratie)

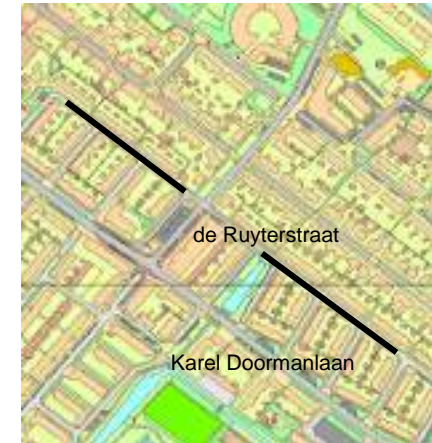
de gemeente Zoetermeer

adres

Engelandlaan 502

postcode/plaats

2711 EC Zoetermeer



26-11-2018

soortnaam latijn

Carpinus betulus 'Fastigiata'

soortnaam nederlands

Haagbeuk

aantal

16

plantjaar

1950

hoe bepaald

schatting

stamomtrek

145 tot 183 cm

stamdiameter

46 tot 58 cm

hoogte

12 - 15 meter

ondergrond

half tuin half trottoir meestal in haag

conditie

op 2 na goed

beschadiging/problemen

enkele inwateringsplekken

aanbevelingen/opmerkingen

onderzoek ivm rioolvervanging

extra reden monumentaal

beeldbepalend

waarnemers

v.Haastert, Sonneveld

registratiedatum

28-7-2005

REGISTRATIE MONUMENTALE BOMEN



8-7-2019



27-11-2018

| | |
|---------------------------------|---------------------------|
| wijk / buurt | Centrum / Dorp |
| kadasternummer | ZWD01 C 02451 |
| boomnummer | 950679 |
| standplaats/adres | Wilhelminapark |
| aard van standplaats | openbaar plantsoen - park |
| plantwijze | solitair |
| eigenaar | gemeente Zoetermeer |
| beheerder | gemeente Zoetermeer |
| naam eigenaar (bij registratie) | de gemeente Zoetermeer |
| adres | Engelandlaan 502 |
| postcode/plaats | 2711 EC Zoetermeer |



| | |
|---------------------------|--------------------------------|
| soortnaam latijn | Betula nigra |
| soortnaam nederlands | zwarte berk |
| aantal | 1 |
| plantjaar | 1950 |
| hoe bepaald | aanleg park '50/'51 |
| stamomtrek | 187 cm |
| stamdiameter | 59,6 cm |
| hoogte | 12 meter |
| ondergrond | gras |
| conditie | goed |
| beschadiging/problemen | geen |
| aanbevelingen/opmerkingen | geen |
| extra reden monumentaal | dendrologisch, beeldbepalend |
| waarnemers | v.Haastert, Sonneveld, Wiewel. |
| datum | 27 jan. 05 |



8-7-2019



27-11-2018

REGISTRATIE MONUMENTALE BOMEN

| | |
|---------------------------------|---------------------------|
| wijk / buurt | Centrum / Dorp |
| kadasternummer | ZWD01 C 02451 |
| boomnummer | 950554 |
| standplaats/adres | Wilhelminapark |
| aard van standplaats | openbaar plantsoen / park |
| plantwijze | solitair |
| eigenaar | gemeente Zoetermeer |
| beheerder | gemeente Zoetermeer |
| naam eigenaar (bij registratie) | de gemeente Zoetermeer |
| adres | Engelandlaan 502 |
| postcode/plaats | 2711 EC Zoetermeer |



| | |
|---------------------------|---|
| soortnaam latijn | Populus nigra 'Italica' |
| soortnaam nederlands | Italiaanse populier |
| aantal | 1 |
| plantjaar | 1950 |
| hoe bepaald | aanleg park '50/'51 |
| stamomtrek | 292 cm |
| stamdiameter | 93 cm |
| hoogte | 20meter |
| ondergrond | gras |
| conditie | goed |
| beschadiging/problemen | |
| aanbevelingen/opmerkingen | afh. van levensverwachting, zie rapport |
| extra reden monumentaal | beeldbepalend |
| waarnemers | v.Haastert, Sonneveld, Wiewel. |
| registratiedatum | 27-1-2005 |



8-7-2019



27-11-2018

REGISTRATIE MONUMENTALE BOMEN

| | |
|---------------------------------|-----------------------------------|
| wijk / buurt | Centrum / Dorp |
| kadasternummer | ZWD01 C 02451 |
| boomnummer | 950559 |
| standplaats/adres | Wilhelminapark |
| aard van standplaats | openbaar plantsoen / park |
| plantwijze | solitair |
| eigenaar | gemeente Zoetermeer |
| beheerder | gemeente Zoetermeer |
| naam eigenaar (bij registratie) | de gemeente Zoetermeer |
| adres | Engelandlaan 502 |
| postcode/plaats | 2711 EC Zoetermeer |
| soortnaam latijn | Populus nigra 'Italica' |
| soortnaam nederlands | Italiaanse populier |
| aantal | 1 |
| plantjaar | 1950 |
| hoe bepaald | aanleg park '50/'51 |
| stamomtrek | 320 cm |
| stamdiameter | 102 cm |
| hoogte | 20 meter |
| ondergrond | gras |
| conditie | goed |
| beschadiging/problemen | zie rapport |
| aanbevelingen/opmerkingen | afhankelijk van levensverwachting |
| extra reden monumentaal | beeldbepalend |
| waarnemers | v.Haastert, Sonneveld, Wiewel. |
| registratiedatum | 27-1-2005 |



REGISTRATIE MONUMENTALE BOMEN



8-7-2019



27-11-2018

wijk / buurt

Dorp

kadasternummer

ZWD01E01840 en ZWD01E01841

boomnummer

15 verschillende

standplaats/adres

Bleiswijkseweg 118

aard van standplaats

Langs de plas van Poot

plantwijze

dubbele oprijlaan

eigenaar

particulier

beheerder

eigenaar

naam eigenaar (bij registratie)

A.A Voskuilen

adres

Bleiswijkseweg 118

postcode/plaats

2712 PG Zoetermeer



soortnaam latijn

Aesculus hippocastanum

soortnaam nederlands

Witte Paardekastanje

aantal

15

plantjaar

1940

hoe bepaald

schatting

stamomtrek

226 cm

stamdiameter

72 cm

hoogte

25 meter

ondergrond

gras

conditie

goed/matig slecht

beschadiging/problemen

holtes en veel dood hout

aanbevelingen/opmerkingen

snoeien en dood hout verwijderen

extra reden monumentaal

beeldbepalende laan

waarnemers

v.Haastert, Kroon, Buren.

registratiedatum

13-9-2010

REGISTRATIE MONUMENTALE BOMEN



8-7-2019



27-11-2018

wijk / buurt

Dorp

kadasternummer

ZWD01 E 01297

boomnummer

968007 en 968006

standplaats/adres

Bleiswijkseweg

aard van standplaats

Langs de plas van Poot

plantwijze

groep

eigenaar

gemeente

beheerder

gemeente

naam eigenaar (bij registratie)

de gemeente Zoetermeer

adres

Engelandlaan 502

postcode/plaats

2711 EC Zoetermeer



soortnaam latijn

Aesculus hippocastanum

soortnaam nederlands

Witte Paardekastanje

aantal

2

plantjaar

1960

hoe bepaald

schatting

stamomtrek

220 cm 204 cm

stamdiameter

70 cm 65 cm

hoogte

20 meter 19 meter

ondergrond

onbedekte grond

conditie

goed

beschadiging/problemen

geen

aanbevelingen/opmerkingen

geen

extra reden monumentaal

beeldbepalend

waarnemers

v.Haastert, Kroon.

registratiedatum

13-9-2010



8-7-2019



26-11-2018

REGISTRATIE MONUMENTALE BOMEN

| | |
|---------------------------------|------------------------------------|
| wijk / buurt | Centrum / Dorp |
| kadasternummer | ZTM00E06894 |
| boomnummer | 951159 |
| standplaats/adres | Dorpsstraat 7 't oude huys' |
| aard van standplaats | zijtuin |
| plantwijze | solitair |
| eigenaar | gemeente |
| beheerder | gemeente |
| naam eigenaar (bij registratie) | de gemeente Zoetermeer |
| adres | Engelandlaan 502 |
| postcode/plaats | 2711 EC Zoetermeer |



| | |
|---------------------------|-------------------------------|
| soortnaam latijn | Aesculus hippocastanum |
| soortnaam nederlands | Witte Paardekastanje |
| aantal | 1 |
| plantjaar | 1910 |
| hoe bepaald | schatting |
| stamomtrek | 237 cm |
| stamdiameter | 75 cm |
| hoogte | 15 meter |
| ondergrond | onbedekte grond |
| conditie | redelijk |
| beschadiging/problemen | geen |
| aanbevelingen/opmerkingen | geen |

| | |
|-------------------------|---------------|
| extra reden monumentaal | beeldbepalend |
|-------------------------|---------------|

| | |
|------------------|---|
| waarnemers | v.d.Grift, v.Haastert, Sonneveld, Wiewel. |
| registratiedatum | 30-9-2004 |

REGISTRATIE MONUMENTALE BOMEN



8-7-2019



26-11-2018

| | |
|---------------------------------|-------------------------------|
| wijk / buurt | Centrum / Dorp |
| kadasternummer | ZTM00 C 03823 |
| boomnummer | 951157 |
| standplaats/adres | Dorpsstraat 10 |
| aard van standplaats | particuliere tuin voorterrein |
| plantwijze | solitair |
| eigenaar | bedrijf |
| beheerder | eigenaar |
| naam eigenaar (bij registratie) | D. van Zon |
| adres | Dorpsstraat 10 |
| postcode/plaats | 2712 AA Zoetermeer |

| | |
|---------------------------|-------------------------------|
| soortnaam latijn | Pinus nigra ssp. Nigra |
| soortnaam nederlands | Den |
| aantal | 1 |
| plantjaar | 1950 |
| hoe bepaald | schatting |
| stamomtrek | meerstammig |
| standdiameter | - |
| hoogte | 8 meter |
| ondergrond | klinkers |
| conditie | goed |
| beschadiging/problemen | bast schade |
| aanbevelingen/opmerkingen | geen |

| | |
|-------------------------|---------------------------|
| extra reden monumentaal | dendrologisch / groeivorm |
|-------------------------|---------------------------|

| | |
|------------------|---|
| waarnemers | v.d.Grift, v.Haastert, Sonneveld, Wiewel. |
| registratiedatum | 30-9-2004 |



REGISTRATIE MONUMENTALE BOMEN



8-7-2019

| | |
|---------------------------------|------------------------------------|
| wijk / buurt | Centrum / Dorp |
| kadasternummer | ZTM00 C 04492 |
| boomnummer | 951163 |
| standplaats/adres | Dorpsstraat tussen 10 en 12 |
| aard van standplaats | openbaar plantsoen |
| plantwijze | solitair |
| eigenaar | gemeente |
| beheerder | gemeente |
| naam eigenaar (bij registratie) | de gemeente Zoetermeer |
| adres | Engelandlaan 502 |
| postcode/plaats | 2711 EC Zoetermeer |



26-11-2018

| | |
|---------------------------|----------------------------|
| soortnaam latijn | Platanus acerifolia |
| soortnaam nederlands | Plataan |
| aantal | 1 |
| plantjaar | 1945 |
| hoe bepaald | geschat |
| stamomtrek | 287 cm |
| stamdiameter | 91 cm |
| hoogte | 18 meter |
| ondergrond | gras |
| conditie | goed |
| beschadiging/problemen | geen |
| aanbevelingen/opmerkingen | geen |
| extra reden monumentaal | beeldbepalend |

| | |
|------------------|---|
| waarnemers | v.d.Grift, v.Haastert, Sonneveld, Wiewel. |
| registratiedatum | 30-9-2004 |

REGISTRATIE MONUMENTALE BOMEN



8-7-2019



26-11-2018

| | |
|---------------------------------|------------------------|
| wijk / buurt | Centrum / Dorp |
| kadasternummer | ZTM00C06693 |
| boomnummer | 971484 en 971485 |
| standplaats/adres | Dorpsstraat 24 |
| aard van standplaats | partoorbos |
| plantwijze | groep |
| eigenaar | gemeente |
| beheerder | gemeente |
| naam eigenaar (bij registratie) | de gemeente Zoetermeer |
| adres | Engelandlaan 502 |
| postcode/plaats | 2711 EC Zoetermeer |

| | |
|---------------------------|-------------------------------|
| soortnaam latijn | Aesculus hippocastanum |
| soortnaam nederlands | Witte Paardekastanje |
| aantal | 2 |
| plantjaar | 1940 |
| hoe bepaald | schatting |
| stamomtrek | 213 cm 220 cm |
| stamdiameter | 68 cm 70 cm |
| hoogte | 27 meter 26 meter |
| ondergrond | begroeiing laag |
| conditie | goed/matig |
| beschadiging/problemen | geen |
| aanbevelingen/opmerkingen | vrij snoeien |
| extra reden monumentaal | beeldbepalend |

| | |
|------------------|-------------------|
| waarnemers | v.Haastert, Kroon |
| registratiedatum | 13-9-2010 |



REGISTRATIE MONUMENTALE BOMEN



8-7-2019



27-11-2018

| | |
|---------------------------------|-------------------------|
| wijk / buurt | Centrum / Dorp |
| kadasternummer | ZTM00C02754 |
| boomnummer | 951156 en 951155 |
| standplaats/adres | Dorpsstraat 4-6A |
| aard van standplaats | voortuin |
| plantwijze | groep |
| eigenaar | particulier |
| beheerder | eigenaar |
| naam eigenaar (bij registratie) | J.C van der Zeeuw |
| adres | Dorpsstraat 6 |
| postcode/plaats | |

| | |
|---------------------------|------------------------|
| soortnaam latijn | Fagus sylvatica |
| soortnaam nederlands | Gewone Beuk |
| aantal | 2 |
| plantjaar | 1910 |
| hoe bepaald | schatting |
| stamomtrek | 292 cm |
| stamdiameter | 93cm |
| hoogte | 15 meter |
| ondergrond | beton/bestraat |
| conditie | goed |
| beschadiging/problemen | geen |
| aanbevelingen/opmerkingen | geen |

| | |
|-------------------------|---------------|
| extra reden monumentaal | beeldbepalend |
|-------------------------|---------------|

| | |
|------------------|-----------|
| waarnemers | A.M.Kroon |
| registratiedatum | 1-1-2020 |



REGISTRATIE MONUMENTALE BOMEN



8-7-2019



26-11-2018

| | |
|---------------------------------|--|
| wijk / buurt | Centrum / Dorp |
| kadastrummer | ZTM00C06883 |
| boomnummer | 951168 |
| standplaats/adres | Dorpsstraat 24 |
| aard van standplaats | voorplein kerk |
| plantwijze | solitair |
| eigenaar | kerkgenootschap |
| beheerder | gemeente |
| naam eigenaar (bij registratie) | de R.K. parochie v.d. heilige Nicolaas |
| adres | Dorpsstraat 24/26 |
| postcode/plaats | 2712 AL Zoetermeer |



| | |
|---------------------------|---------------------------------|
| soortnaam latijn | Tilia europaea 'Pallida' |
| soortnaam nederlands | Koningslinde |
| aantal | 1 |
| plantjaar | 1950 |
| hoe bepaald | schatting |
| stamomtrek | 151 cm |
| stamdiameter | 48 cm |
| hoogte | 10 meter |
| ondergrond | begroeiing |
| conditie | goed |
| beschadiging/problemen | geen |
| aanbevelingen/opmerkingen | geen |

| | |
|-------------------------|---------------|
| extra reden monumentaal | beeldbepalend |
|-------------------------|---------------|

| | |
|------------------|---|
| waarnemers | v.d.Grift, v.Haastert, Sonneveld, Wiewel. |
| registratiedatum | 30-9-2004 |

REGISTRATIE MONUMENTALE BOMEN



8-7-2019

| | |
|---------------------------------|---------------------------------|
| wijk / buurt | Centrum / Dorp |
| kadasternummer | ZTM00E06831 |
| boomnummer | 951169 |
| standplaats/adres | Dorpsstraat 33 in zijpad |
| aard van standplaats | stedelijk gebied |
| plantwijze | solitair |
| eigenaar | gemeente |
| beheerder | gemeente |
| naam eigenaar (bij registratie) | de gemeente Zoetermeer |
| adres | Engelandlaan 502 |
| postcode/plaats | 2711 EC |



26-11-2018

| | |
|---------------------------|---|
| soortnaam latijn | Platanus acerifolia |
| soortnaam nederlands | Plataan |
| aantal | 1 |
| plantjaar | 1915 |
| hoe bepaald | vlg. bewoonster van 95 jaar is boom in haar jeugd geplant |
| stamomtrek | 414 cm |
| stamdiameter | 132 cm |
| hoogte | 17 meter |
| ondergrond | klinkers |
| conditie | goed |
| beschadiging/problemen | geen |
| aanbevelingen/opmerkingen | geen |

| | |
|-------------------------|---------------|
| extra reden monumentaal | beeldbepalend |
|-------------------------|---------------|

| | |
|------------------|---|
| waarnemers | v.d.Grift, v.Haastert, Sonneveld, Wiewel. |
| registratiedatum | 30-9-2004 |

REGISTRATIE MONUMENTALE BOMEN



8-7-2019

| | |
|---------------------------------|-------------------------------------|
| wijk / buurt | Centrum / Dorp |
| kadastrummer | ZWD01 C 03821 |
| boomnummer | 967955, 951187 en 951188 |
| standplaats/adres | Dorpsstraat 59 |
| aard van standplaats | voorplein kerk |
| plantwijze | enkele rij |
| eigenaar | kerkelijke organisatie |
| beheerder | gemeente |
| naam eigenaar (bij registratie) | Protestantse gemeente te Zoetermeer |
| adres | Frans Halsstraat 3 |
| postcode/plaats | 2712 JS Zoetermeer |



26-11-2018

| | |
|---------------------------|---|
| soortnaam latijn | Tilia europaea 'Pallida' |
| soortnaam nederlands | Koningslinde |
| aantal | 3 |
| plantjaar | 1950 |
| hoe bepaald | schatting |
| stamomtrek | 167 + 127 + 138 cm |
| stamdiameter | 53 + 40 + 44 cm |
| hoogte | 8 meter |
| ondergrond | grind |
| conditie | goed |
| beschadiging/problemen | geen |
| aanbevelingen/opmerkingen | geen |
| extra reden monumentaal | beeldbepalend |
| waarnemers | v.d.Grift, v.Haastert, Sonneveld, Wiewel. |
| registratiedatum | 30-9-2004 |

REGISTRATIE MONUMENTALE BOMEN



8-7-2019



26-11-2018

| | |
|---------------------------------|--------------------------|
| wijk / buurt | Centrum / Dorp |
| kadastrummer | ZWD01 C 01399 |
| boomnummer | 967809 |
| standplaats/adres | Dorpsstraat 73 |
| aard van standplaats | achtertuint |
| plantwijze | solitair |
| eigenaar | onderneming |
| beheerder | eigenaar |
| naam eigenaar (bij registratie) | E.R. Hummelman beheer bv |
| adres | A.Schweitzersingel 95 |
| postcode/plaats | 2719 DZ Zoetermeer |

| | |
|---------------------------|-----------------------------------|
| soortnaam latijn | Acer pseudoplatanus |
| soortnaam nederlands | Esdoorn |
| aantal | 2 in één |
| plantjaar | 1935 |
| hoe bepaald | geschat |
| stamomtrek | 201 en 214 cm |
| stamdiameter | 64 en 68 cm |
| hoogte | 20 meter |
| ondergrond | lage begroeiing |
| conditie | goed |
| beschadiging/problemen | zaagsnede door klimopverwijdering |
| aanbevelingen/opmerkingen | plakoksel aanwezig |

| | |
|-------------------------|-------------------------------------|
| extra reden monumentaal | groeivorm door natuurlijke oorzaak? |
|-------------------------|-------------------------------------|

| | |
|------------------|------------------------|
| waarnemers | v.Haastert, Sonneveld. |
| registratiedatum | 16-8-2005 |



REGISTRATIE MONUMENTALE BOMEN



8-7-2019

wijk / buurt

Centrum / Dorp

kadasternummer
boomnummers

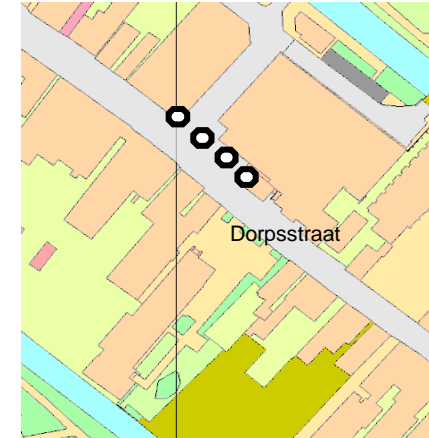
ZWD01 B 05912
951119, 951123, 951124 en 951125

standplaats/adres
aard van standplaats
plantwijze

Dorpsstraat 88 (bij AH)
stedelijk gebied , straat
enkele rij

eigenaar
beheerder
naam eigenaar (bij registratie)
adres
postcode/plaats

gemeente
gemeente
de gemeente Zoetermeer
Engelandlaan 502
2711 EC Zoetermeer



26-11-2018

soortnaam latijn
soortnaam nederlands
aantal
plantjaar
hoe bepaald
stamomtrek
stamdiameter
hoogte
ondergrond
conditie
beschadiging/problemen
aanbevelingen/opmerkingen

Tilia europaea 'Pallida'
Koningslinde
4
1950
schatting
102 + 107 + 113 + 128 cm
32 + 34 + 36 + 41 cm
8 meter
klinkers
goed
geen
geen

extra reden monumentaal

beeldbepalend

waarnemers
registratiedatum

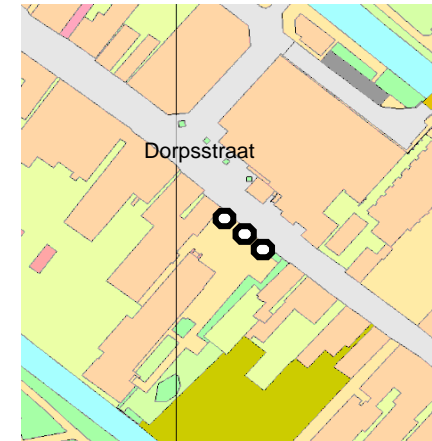
v.d.Grift, v.Haastert, Sonneveld, Wiewel.
30-9-2004

REGISTRATIE MONUMENTALE BOMEN



8-7-2019

| | |
|---------------------------------|---------------------------------------|
| wijk / buurt | Centrum / Dorp |
| kadasternummer | ZWD01 C 06764 |
| boomnummer | 951126, 951127 en 951128 |
| standplaats/adres | Dorpsstraat 99 (bij Zoetelaar) |
| aard van standplaats | stedelijk gebied, straat |
| plantwijze | enkele rij |
| eigenaar | gemeente |
| beheerder | gemeente |
| naam eigenaar (bij registratie) | de gemeente Zoetermeer |
| adres | Engelandlaan 502 |
| postcode/plaats | 2711 EC Zoetermeer |



26-11-2018

| | |
|---------------------------|---------------------------------|
| soortnaam latijn | Tilia europaea 'Pallida' |
| soortnaam nederlands | Koningslinde |
| aantal | 3 stuks |
| plantjaar | 1950 |
| hoe bepaald | schatting |
| stamomtrek | 122 + 124 + 122 cm |
| stamdiameter | 39 + 39 + 39 cm |
| hoogte | 8 meter |
| ondergrond | klinkers |
| conditie | goed |
| beschadiging/problemen | geen |
| aanbevelingen/opmerkingen | geen |

| | |
|-------------------------|---------------|
| extra reden monumentaal | beeldbepalend |
|-------------------------|---------------|

| | |
|------------------|---|
| waarnemers | v.d.Grift, v.Haastert, Sonneveld, Wiewel. |
| registratiedatum | 30-9-2004 |



8-7-2019

REGISTRATIE MONUMENTALE BOMEN

| | |
|---------------------------------|--------------------------|
| wijk / buurt | Centrum / Dorp |
| kadasternummer | ZWD01C07269 |
| boomnummer | 967824 |
| standplaats/adres | Dorpsstraat 133 A |
| aard van standplaats | achtertuin / veendijk |
| plantwijze | solitair |
| eigenaar | particulier |
| beheerder | eigenaar |
| naam eigenaar (bij registratie) | G.H Pahalwankhan |
| adres | Dorpsstraat 133 A |
| postcode/plaats | 2712 AG Zoetermeer |



26-11-2018

| | |
|---------------------------|---------------------------|
| soortnaam latijn | Populus canadensis |
| soortnaam nederlands | Canadese Populier |
| aantal | 1 |
| plantjaar | 1935 |
| hoe bepaald | geschat |
| stamomtrek | 440 cm |
| stamdiameter | 140 cm |
| hoogte | 25 - 30 meter |
| ondergrond | onbedekte grond |
| conditie | goed |
| beschadiging/problemen | geen (klimop tegen stam) |
| aanbevelingen/opmerkingen | geen |

| | |
|-------------------------|---------------|
| extra reden monumentaal | beeldbepalend |
|-------------------------|---------------|

| | |
|------------------|------------------------|
| waarnemers | v.Haastert, Sonneveld. |
| registratiedatum | 21-5-2005 |



8-7-2019



26-11-2018

REGISTRATIE MONUMENTALE BOMEN

| | |
|---------------------------------|--|
| wijk / buurt | Centrum / Dorp |
| kadasternummer | ZTM00C06915 |
| boomnummer | 951167 |
| standplaats/adres | Nicolaasplein achter school, rand Dobbepias |
| aard van standplaats | openbaar plantsoen |
| plantwijze | solitair |
| eigenaar | gemeente |
| beheerder | gemeente |
| naam eigenaar (bij registratie) | de gemeente Zoetermeer |
| adres | Engelandlaan 502 |
| postcode/plaats | 2711 EC |



| | |
|---------------------------|-------------------------------|
| soortnaam latijn | Aesculus hippocastanum |
| soortnaam nederlands | Witte Paardekastanje |
| aantal | 1 |
| plantjaar | 1925 |
| hoe bepaald | schatting |
| stamomtrek | 256 cm |
| stamdiameter | 82 cm |
| hoogte | 18 meter |
| ondergrond | onbedekte grond |
| conditie | redelijk |
| beschadiging/problemen | geen |
| aanbevelingen/opmerkingen | geen |

| | |
|-------------------------|---------------|
| extra reden monumentaal | beeldbepalend |
|-------------------------|---------------|

| | |
|------------------|---|
| waarnemers | v.d.Grift, v.Haastert, Sonneveld, Wiewel. |
| registratiedatum | 30-9-2004 |



8-7-2019



26-11-2018

REGISTRATIE MONUMENTALE BOMEN

| | |
|---------------------------------|--------------------------|
| wijk / buurt | Centrum / Stadscentrum |
| kadasternummer | ZTM00C06864 |
| boomnummer | 946252 |
| standplaats/adres | Oxfordstraat berm |
| aard van standplaats | openbaar gebied |
| plantwijze | solitair |
| eigenaar | gemeente |
| beheerder | gemeente |
| naam eigenaar (bij registratie) | de gemeente Zoetermeer |
| adres | Engelandlaan 502 |
| postcode/plaats | 2711 EC Zoetermeer |

| | |
|---------------------------|-------------------------------|
| soortnaam latijn | Aesculus hippocastanum |
| soortnaam nederlands | Witte Paardekastanje |
| aantal | 1 |
| plantjaar | 1930 |
| hoe bepaald | schatting |
| stamomtrek | 241 cm |
| stamdiameter | 77 cm |
| hoogte | 15 meter |
| ondergrond | gras |
| conditie | matig |
| beschadiging/problemen | bloedingsziekte |
| aanbevelingen/opmerkingen | geen |

| | |
|-------------------------|----------------------------|
| extra reden monumentaal | beeldbepalend / historisch |
|-------------------------|----------------------------|

| | |
|------------------|---|
| waarnemers | v.d.Grift, v.Haastert, Sonneveld, Wiewel. |
| registratiedatum | 30-9-2004 |



REGISTRATIE MONUMENTALE BOMEN



8-7-2019

| | |
|---------------------------------|--------------------------|
| wijk / buurt | Centrum / Stadscentrum |
| kadasternummer | ZTM00C06864 |
| boomnummer | 946251 |
| standplaats/adres | Oxfordstraat berm |
| aard van standplaats | openbaar gebied |
| plantwijze | solitair |
| eigenaar | gemeente |
| beheerder | gemeente |
| naam eigenaar (bij registratie) | de gemeente Zoetermeer |
| adres | Engelandlaan 502 |
| postcode/plaats | 2711 EC Zoetermeer |



26-11-2018

| | |
|---------------------------|----------------------------|
| soortnaam latijn | Quercus robur |
| soortnaam nederlands | Zomereik |
| aantal | 1 |
| plantjaar | 1950 |
| hoe bepaald | schatting |
| stamomtrek | 238 cm |
| stamdiameter | 76 cm |
| hoogte | 12 meter |
| ondergrond | gras |
| conditie | goed |
| beschadiging/problemen | geen |
| aanbevelingen/opmerkingen | geen |
| extra reden monumentaal | beeldbepalend / historisch |

| | |
|------------------|---|
| waarnemers | v.d.Grift, v.Haastert, Sonneveld, Wiewel. |
| registratiedatum | 30-9-2004 |

REGISTRATIE MONUMENTALE BOMEN



8-7-2019

wijk / buurt

Centrum / Stadscentrum

kadasternummer

ZTM00 C 03635

boomnummer

967825 en 967826

standplaats/adres

Vlamingstraat 2/4

aard van standplaats

voortuin

plantwijze

groep

eigenaar

particulier

beheerder

eigenaar

naam eigenaar (bij registratie)

Business inventures B.V.

adres

Vlamingstraat 4

postcode/plaats

2712 BZ Zoetermeer



26-11-2018

soortnaam latijn

Tilia europaea 'Pallida' leiboorn

soortnaam nederlands

Koningslinde

aantal

2

plantjaar

1905

hoe bepaald

eigenaar: op foto 1910, (huis 1840)

stamomtrek

99 + 118 cm

stamdiameter

32 + 38 cm

hoogte

5 meter

ondergrond

grind

conditie

goed

beschadiging/problemen

geen

aanbevelingen/opmerkingen

1 boom heeft een scheefstand

extra reden monumentaal

bijzondere snoeivorm

waarnemers

v.d.Grift, v.Haastert, Sonneveld, Wiewel.

registratiedatum

30-9-2004

REGISTRATIE MONUMENTALE BOMEN



8-7-2019

wijk / buurt Centrum / Driemanspolder

kadasternummer ZTM00E06827
boomnummer 967827
standplaats/adres **Vlamingstraat 49**
aard van standplaats voortuin
plantwijze solitair

eigenaar particulier
beheerder eigenaar
naam eigenaar (bij registratie) J.M Konijn
adres Vlamingstraat 49
postcode/plaats 2721 CD Zoetermeer



27-11-2018

soortnaam latijn **Fagus sylvatica 'Atropunicea'**
soortnaam nederlands Rode Beuk
aantal 1
plantjaar 1905
hoe bepaald schatting
stamomtrek 290 cm
stamdiameter 92 cm
hoogte 15 meter
ondergrond begroeiing
conditie goed
beschadiging/problemen geen
aanbevelingen/opmerkingen geen

extra reden monumentaal beeldbepalend

waarnemers v.d.Grift, v.Haastert, Sonneveld, Wiewel.
registratiedatum 30-9-2004

REGISTRATIE MONUMENTALE BOMEN



8-7-2019

| | |
|---------------------------------|--------------------------|
| wijk / buurt | Centrum / Driemanspolder |
| kadasternummer | ZTM00E06706 |
| boomnummer | 967826 |
| standplaats/adres | Vlamingstraat 49 |
| aard van standplaats | achtertuin |
| plantwijze | solitair |
| eigenaar | particulier |
| beheerder | eigenaar |
| naam eigenaar (bij registratie) | H. Konijn |
| adres | Vlamingstraat 32 |
| postcode/plaats | 2713 RS Zoetermeer |



27-11-2018

| | |
|---------------------------|----------------------|
| soortnaam latijn | Quercus robur |
| soortnaam nederlands | Zomereik |
| aantal | 1 |
| plantjaar | 1905 |
| hoe bepaald | schatting |
| stamomtrek | 271 cm |
| stamdiameter | 86 cm |
| hoogte | 17 meter |
| ondergrond | begroeiing |
| conditie | goed |
| beschadiging/problemen | geen |
| aanbevelingen/opmerkingen | geen |
| extra reden monumentaal | beeldbepalend |

| | |
|------------------|---|
| waarnemers | v.d.Grift, v.Haastert, Sonneveld, Wiewel. |
| registratiedatum | 30-9-2004 |



8-7-2019



27-11-2018

REGISTRATIE MONUMENTALE BOMEN

wijk / buurt Centrum / Driemanspolder

kadasternummer ZTM00C06761

boomnummer 967829

standplaats/adres Buytenparklaan

aard van standplaats openbaar plantsoen

plantwijze solitair

eigenaar gemeente Zoetermeer

beheerder gemeente Zoetermeer

naam eigenaar (bij registratie) gemeente Zoetermeer

adres Engelandlaan 502

postcode/plaats 2711 EB Zoetermeer



soortnaam latijn

soortnaam nederlands

aantal

plantjaar

hoe bepaald

stamomtrek

stamdiameter

hoogte

ondergrond

conditie

beschadiging/problemen

aanbevelingen/opmerkingen

Taxus baccata

Taxus, Venijnboom

1

1905

schatting

meerstammig

6 meter

gras

goed

geen

geen

extra reden monumentaal dendrologisch

waarnemers

v.d.Grift, v.Haastert, Sonneveld, Wiewel.

registratiedatum

30-9-2004

Verplant in 2018 vanaf de Vlamingstraat 49

REGISTRATIE MONUMENTALE BOMEN



8-7-2019

wijk / buurt Centrum / Driemanspolder
kadasternummer ZTM00 E 06231
boomnummer 967830, 967675 en 9676
standplaats/adres **Vlamingstraat 77**
aard van standplaats zijtuin
plantwijze enkele rij

eigenaar particulier
beheerder eigenaar
naam eigenaar (bij registratie) C.B. van der Does
adres Vlamingstraat 77
postcode/plaats 2713 RV Zoetermeer



27-11-2018

soortnaam latijn **Tilia europaea 'Pallida'**
soortnaam nederlands Koningslinde
aantal 3
plantjaar 1925
hoe bepaald schatting
stamomtrek gemiddeld 175 cm
stamdiameter gemiddeld 56 cm
hoogte 17 meter
ondergrond gras
conditie redelijk
beschadiging/problemen geen
aanbevelingen/opmerkingen geen

extra reden monumentaal beeldbepalend

waarnemers v.d.Grift, v.Haastert, Sonneveld, Wiewel.
registratiedatum 30-9-2004

REGISTRATIE MONUMENTALE BOMEN



8-7-2019

| | |
|---------------------------------|--------------------------|
| wijk / buurt | Centrum / Driemanspolder |
| kadasternummer | ZTM00 E 06233 |
| boomnummer | 967677 en 967678 |
| standplaats/adres | Vlamingstraat 77a |
| aard van standplaats | zijtuin |
| plantwijze | enkele rij |
| eigenaar | particulier |
| beheerder | eigenaar |
| naam eigenaar (bij registratie) | R.S.F Brugge |
| adres | Vlamingstraat 77a |
| postcode/plaats | 2713 RV Zoetermeer |



27-11-2018

| | |
|---------------------------|---|
| soortnaam latijn | Tilia europaea 'Pallida' |
| soortnaam nederlands | Koningslinde |
| aantal | 2 |
| plantjaar | 1925 |
| hoe bepaald | schatting |
| stamomtrek | gemiddeld 175 cm |
| stamdiameter | gemiddeld 56 cm |
| hoogte | 17 meter |
| ondergrond | gras |
| conditie | redelijk |
| beschadiging/problemen | geen |
| aanbevelingen/opmerkingen | geen |
| extra reden monumentaal | beeldbepalend |
| waarnemers | v.d.Grift, v.Haastert, Sonneveld, Wiewel. |
| registratiedatum | 30-9-2004 |

REGISTRATIE MONUMENTALE BOMEN



8-7-2019

wijk / buurt Centrum / Driemanspolder

kadasternummer ZTM00 E 02567
boomnummer 967679 en 967680
standplaats/adres **Vlamingstraat 87**
aard van standplaats voortuin
plantwijze groep

eigenaar particulier
beheerder eigenaar
naam eigenaar (bij registratie) K.B.L. Agema
adres Vlamingstraat 87
postcode/plaats 2713 RV Zoetermeer



27-11-2018

soortnaam latijn **Acer pseudoplatanus**
soortnaam nederlands Esdoorn
aantal 2
plantjaar 1925
hoe bepaald schatting, huis uit 1919
stamomtrek 185 + 190 cm
stamdiameter 59 + 61 cm
hoogte 15 meter
ondergrond begroeiing
conditie goed
beschadiging/problemen geen
aanbevelingen/opmerkingen de 3e boom(1e vanaf de kruising) staat de 2e in de weg
terugsnoeien of verwijderen
beeldbepalend

extra reden monumentaal

waarnemers v.d.Grift, v.Haastert, Sonneveld, Wiewel.
registratiedatum 30-9-2004



8-7-2019



26-11-2018

REGISTRATIE MONUMENTALE BOMEN

wijk / buurt Centrum / Dorp
kadasternummer ZWD01 C 02440
boomnummer 967681
standplaats/adres **1e Stationsstraat 43**
aard van standplaats particuliere achtertuin
plantwijze solitair

eigenaar particulier
beheerder eigenaar
naam eigenaar (bij registratie) A.P. Riemersma
adres 1e Stationsstr. 43
postcode/plaats 2712 HB Zoetermeer

soortnaam latijn **Fagus sylvatica 'Atropunicea'**
soortnaam nederlands Rode Beuk
aantal 1
plantjaar 1925
hoe bepaald schatting (volgens buurman van 70jr al in zijn jeugd aanwezig)
stamomtrek 266 cm
stamdiameter 85 cm
hoogte 10 meter
ondergrond begroeiing laag
conditie redelijk
beschadiging/problemen geen
aanbevelingen/opmerkingen geen

extra reden monumentaal beeldbepalend

waarnemers v.d. Grift; v. Haastert; Sonneveld; Wiewel.
registratiedatum 9-2-2005



REGISTRATIE MONUMENTALE BOMEN



8-7-2019

| | |
|---------------------------------|-------------------------------|
| wijk / buurt | Centrum / Dorp |
| kadasternummer | ZWD01 C 02438 |
| boomnummer | 950636 |
| standplaats/adres | 1e Stationsstraat 47 |
| aard van standplaats | particuliere achtertuin / erf |
| plantwijze | solitair |
| eigenaar | particulier |
| beheerder | eigenaar |
| naam eigenaar (bij registratie) | C.T.P.M. Melief |
| adres | 1e Stationsstr. 47 |
| postcode/plaats | 2712 HB Zoetermeer |



26-11-2018

| | |
|---------------------------|---|
| soortnaam latijn | Quercus robur |
| soortnaam nederlands | zomereik |
| aantal | 1 |
| plantjaar | 1950 |
| hoe bepaald | schatting |
| stamomtrek | 204 cm |
| stamdiameter | 65 cm |
| hoogte | 10 meter |
| ondergrond | asfalt / beton |
| conditie | goed |
| beschadiging/problemen | geen |
| aanbevelingen/opmerkingen | geen |
| extra reden monumentaal | beeldbepalend / dendrologisch |
| waarnemers | v.d. Grift; v. Haastert; Sonneveld; Wiewel. |
| registratiedatum | 9-2-2005 |

REGISTRATIE MONUMENTALE BOMEN



8-7-2019

| | |
|---------------------------------|-----------------------------|
| wijk / buurt | Centrum / Dorp |
| kadasternummer | ZWD01 C 02993 |
| boomnummer | 950406 |
| standplaats/adres | 1e Stationsstraat 61 |
| aard van standplaats | particuliere voortuin |
| plantwijze | solitair |
| eigenaar | particulier |
| beheerder | eigenaar |
| naam eigenaar (bij registratie) | v. As beheer b.v. |
| adres | 1e Stationsstr. 61 |
| postcode/plaats | 2712 HC Zoetermeer |



26-11-2018

| | |
|---------------------------|--------------------------------------|
| soortnaam latijn | Fagus sylvatica 'Atropunicea' |
| soortnaam nederlands | Rode Beuk |
| aantal | 1 |
| plantjaar | 1930 |
| hoe bepaald | schatting |
| stamomtrek | 330 cm |
| stamdiameter | 105 cm |
| hoogte | 12 meter |
| ondergrond | klinkers |
| conditie | goed |
| beschadiging/problemen | geen |
| aanbevelingen/opmerkingen | plakoksel met plant |

| | |
|-------------------------|-------------------------------|
| extra reden monumentaal | beeldbepalend / onvervangbaar |
|-------------------------|-------------------------------|

| | |
|------------------|--|
| waarnemers | v.d. Grift; v. Haastert; Sonneveld; Wiewel |
| registratiedatum | 9-2-2005 |

REGISTRATIE MONUMENTALE BOMEN



8-7-2019

| | |
|---------------------------------|-----------------------------|
| wijk / buurt | Centrum / Dorp |
| kadastrummer | ZWD01 C 02993 |
| boomnummer | 950405 |
| standplaats/adres | 1e Stationsstraat 61 |
| aard van standplaats | particuliere voortuin |
| plantwijze | solitair |
| eigenaar | particulier |
| beheerder | eigenaar |
| naam eigenaar (bij registratie) | v. As beheer b.v. |
| adres | 1e Stationsstr. 61 |
| postcode/plaats | 2712 HC Zoetermeer |



26-11-2018

| | |
|---------------------------|-------------------------------|
| soortnaam latijn | Platanus acerifolia |
| soortnaam nederlands | Plataan |
| aantal | 1 |
| plantjaar | 1925 |
| hoe bepaald | schatting |
| stamomtrek | 330 cm |
| stamdiameter | 105 cm |
| hoogte | 18 meter |
| ondergrond | klinkers |
| conditie | goed |
| beschadiging/problemen | geen |
| aanbevelingen/opmerkingen | geen |
| extra reden monumentaal | beeldbepalend / onvervangbaar |

| | |
|------------------|---|
| waarnemers | v.d. Grift; v. Haastert; Sonneveld; Wiewel. |
| registratiedatum | 9-2-2005 |

REGISTRATIE MONUMENTALE BOMEN



8-7-2019

| | |
|---------------------------------|-----------------------------|
| wijk / buurt | Centrum / Dorp |
| kadasternummer | ZWD01 C 06754 |
| boomnummer | 950590 |
| standplaats/adres | 1e Stationsstraat 84 |
| aard van standplaats | voortuin |
| plantwijze | solitair |
| | |
| eigenaar | gemeente Zoetermeer |
| beheerder | gemeente Zoetermeer |
| naam eigenaar (bij registratie) | de gemeente Zoetermeer |
| adres | Engelandlaan 502 |
| postcode/plaats | 2711 EC |



26-11-2018

| | |
|---------------------------|---|
| soortnaam latijn | Cornus mas |
| soortnaam nederlands | gele kornoelje |
| aantal | 1 |
| plantjaar | 1940 |
| hoe bepaald | schatting |
| stamomtrek | meerstammig |
| stamdiameter | |
| hoogte | 6 meter |
| ondergrond | gras |
| conditie | redelijk |
| beschadiging/problemen | dood hout |
| aanbevelingen/opmerkingen | snoeibeurt |
| | |
| extra reden monumentaal | onvervangbaar / dendrologisch |
| | |
| waarnemers | v.d. Grift; v. Haastert; Sonneveld; Wiewel. |
| registratiedatum | 9-2-2005 |

REGISTRATIE MONUMENTALE BOMEN



8-7-2019



26-11-2018

| | |
|---------------------------------|-----------------------------|
| wijk / buurt | Centrum / Dorp |
| kadastrummer | ZWD01 C 06754 |
| boomnummer | 950591 |
| standplaats/adres | 1e Stationsstraat 84 |
| aard van standplaats | voortuin |
| plantwijze | solitair |
| eigenaar | gemeente Zoetermeer |
| beheerder | gemeente Zoetermeer |
| naam eigenaar (bij registratie) | de gemeente Zoetermeer |
| adres | Engelandlaan 502 |
| postcode/plaats | 2711 EC |

| | |
|---------------------------|------------------------------------|
| soortnaam latijn | Juglans regia |
| soortnaam nederlands | Walnoot / Okkernoot |
| aantal | 1 |
| plantjaar | 1900 |
| hoe bepaald | schatting |
| stamomtrek | 271 cm |
| stamdiameter | 86 cm |
| hoogte | 12 meter |
| ondergrond | onbedekte grond / gras |
| conditie | matig |
| beschadiging/problemen | stamschade, rottingsverschijnselen |
| aanbevelingen/opmerkingen | nader onderzoek gewenst |

| | |
|-------------------------|-------------------------------|
| extra reden monumentaal | beeldbepalend / onvervangbaar |
|-------------------------|-------------------------------|

| | |
|------------------|---|
| waarnemers | v.d. Grift; v. Haastert; Sonneveld; Wiewel. |
| registratiedatum | 9-2-2005 |



REGISTRATIE MONUMENTALE BOMEN



8-7-2019

| | |
|---------------------------------|--|
| wijk / buurt | Centrum / Dorp |
| kadastrummer | ZWD01 C 02412 |
| boomnummer | 950407 |
| standplaats/adres | Stationsstraat 116 |
| aard van standplaats | particuliere voortuin |
| plantwijze | solitair (in samenhang met beuk op nr. 120) |
| eigenaar | particulier |
| beheerder | eigenaar |
| naam eigenaar (bij registratie) | Mevr K. van Popering |
| adres | 1e Stationsstr. 116 |
| postcode/plaats | 2712 HK Zoetermeer |



26-11-2018

| | |
|---------------------------|--------------------------------------|
| soortnaam latijn | Fagus sylvatica 'Atropunicea' |
| soortnaam nederlands | Rode Beuk |
| aantal | 1 |
| plantjaar | 1930 |
| hoe bepaald | schatting |
| stamomtrek | 330 cm |
| stamdiameter | 105 cm |
| hoogte | 12 meter |
| ondergrond | onbedekte grond |
| conditie | goed |
| beschadiging/problemen | geen |
| aanbevelingen/opmerkingen | geen |

| | |
|-------------------------|-------------------------------|
| extra reden monumentaal | beeldbepalend / onvervangbaar |
|-------------------------|-------------------------------|

| | |
|------------------|---|
| waarnemers | v.d. Grift; v. Haastert; Sonneveld; Wiewel. |
| registratiedatum | 9-2-2005 |

REGISTRATIE MONUMENTALE BOMEN



8-7-2019

| | |
|---------------------------------|--|
| wijk / buurt | Centrum / Dorp |
| kadastrummer | ZWD01 C 06200 |
| boomnummer | 950408 |
| standplaats/adres | Stationsstraat 120 |
| aard van standplaats | particuliere voortuin |
| plantwijze | solitair (in samenhang met beuk op nr. 116) |
| eigenaar | particulier |
| beheerder | eigenaar |
| naam eigenaar (bij registratie) | Mevr. M.E. Gertenaar |
| adres | 1e Stationsstr. 120 |
| postcode/plaats | 2712 HK Zoetermeer |



26-11-2018

| | |
|---------------------------|--------------------------------------|
| soortnaam latijn | Fagus sylvatica 'Atropunicea' |
| soortnaam nederlands | Rode Beuk |
| aantal | 1 |
| plantjaar | 1930 |
| hoe bepaald | schatting |
| stamomtrek | 277 cm |
| stamdiameter | 88 cm |
| hoogte | 12 meter |
| ondergrond | klinkers |
| conditie | goed |
| beschadiging/problemen | geen |
| aanbevelingen/opmerkingen | geen |

| | |
|-------------------------|-------------------------------|
| extra reden monumentaal | beeldbepalend / onvervangbaar |
|-------------------------|-------------------------------|

| | |
|------------------|---|
| waarnemers | v.d. Grift; v. Haastert; Sonneveld; Wiewel. |
| registratiedatum | 9-2-2005 |

REGISTRATIE MONUMENTALE BOMEN



8-7-2019

| | |
|---------------------------------|------------------------------|
| wijk / buurt | Rokkeveen |
| kadastrummer | ZWD01 C 05494 |
| boomnummer | 971193 |
| standplaats/adres | 4e Stationsstraat 450 |
| aard van standplaats | particulier tuin |
| plantwijze | solitair |
| eigenaar | particulier |
| beheerder | eigenaar |
| naam eigenaar (bij registratie) | J.A.C. Dijkshoorn |
| adres | 4e Stationsstraat 450 |
| postcode/plaats | 2719 RB Zoetermeer |



26-11-2018

| | |
|---------------------------|---------------------------------|
| soortnaam latijn | Tilia europaea 'Pallida' |
| soortnaam nederlands | Koningslinde |
| aantal | 1 |
| plantjaar | 1875 |
| hoe bepaald | vlgs. eigenaar: ong. 1875 |
| stamomtrek | 204 cm |
| stamdiameter | 65 cm |
| hoogte | 5 meter |
| ondergrond | grind |
| conditie | goed |
| beschadiging/problemen | holte aan stanmvoet |
| aanbevelingen/opmerkingen | geen |
| extra reden monumentaal | leiboom |
| | beeldbepalend |

| | |
|------------------|---------------------|
| waarnemers | v. Haastert; Kroon. |
| registratiedatum | 13-9-2010 |



8-7-2019



26-11-2018

REGISTRATIE MONUMENTALE BOMEN

wijk / buurt Rokkeveen
kadastrummer ZWD01 C 05494
boomnummer 967683
standplaats/adres **4e Stationsstraat 450**
aard van standplaats particulier tuin
plantwijze solitair

eigenaar particulier
beheerder eigenaar
naam eigenaar (bij registratie) J.A.C. Dijkshoorn
adres 4e Stationsstraat 450
postcode/plaats 2719 RB Zoetermeer

soortnaam latijn **Fagus sylvatica 'Atropunicea'**
soortnaam nederlands Rode Beuk
aantal 1
plantjaar 1900
hoe bepaald vlgs. eigenaar: ong. 1900
stamomtrek 277 cm
stamdiameter 88 cm
hoogte 20 meter
ondergrond onbedekte grond
conditie goed/redelijk
beschadiging/problemen 2 zwammetjes
aanbevelingen/opmerkingen zomercontrole

extra reden monumentaal beeldbepalend

waarnemers v. Haastert; Sonneveld; Wiewel.
registratiedatum 27-1-2005



REGISTRATIE MONUMENTALE BOMEN



8-7-2019

| | |
|---------------------------------|--------------------------|
| wijk / buurt | Centrum / Driemanspolder |
| kadastrummer | ZTM00 E 05611 |
| boomnummer | 967682 en 967685 |
| standplaats/adres | Voorweg 37 |
| aard van standplaats | voortuin op veendijk |
| plantwijze | in enkele rij |
| eigenaar | particulier |
| beheerder | eigenaar |
| naam eigenaar (bij registratie) | R. de Ridder |
| adres | Voorweg 37 |
| postcode/plaats | 2713 RW Zoetermeer |



26-11-2018

| | |
|---------------------------|--------------------------------------|
| soortnaam latijn | Fagus sylvatica 'Atropunicea' |
| soortnaam nederlands | Rode Beuk |
| aantal | 2 |
| plantjaar | 1925 |
| hoe bepaald | schatting |
| stamomtrek | 203 + 254 cm |
| stamdiameter | 65 + 81 cm |
| hoogte | 15 meter |
| ondergrond | grind |
| conditie | goed |
| beschadiging/problemen | geen |
| aanbevelingen/opmerkingen | geen |

| | |
|-------------------------|---------------|
| extra reden monumentaal | beeldbepalend |
|-------------------------|---------------|

| | |
|------------------|---|
| waarnemers | v.d. Grift, v. Haastert, Sonneveld, Wiewel. |
| registratiedatum | 29-9-2004 |

REGISTRATIE MONUMENTALE BOMEN



8-7-2019

wijk / buurt Centrum / Driemanspolder

kadasternummer ZTM00 C 02831

boomnummer 946360

standplaats/adres

Voorweg 54

aard van standplaats voortuin op veendijk

solitair

plantwijze

eigenaar

particulier

beheerder

eigenaar

naam eigenaar (bij registratie)

D.A Moerland en N.J Borgman

adres

Voorweg 54

postcode/plaats

2713 RX Zoetermeer



26-11-2018

soortnaam latijn

Fagus sylvatica 'Atropunicea'

soortnaam nederlands

Rode Beuk

aantal

1

plantjaar

1890

hoe bepaald

vlgS Bomenstichting plantjaar tussen 1880 en 1890

stamomtrek

435 cm

stamdiameter

139 cm

hoogte

20 meter

ondergrond

gras

conditie

matig

beschadiging/problemen

honingzwam onderaan de stam

aanbevelingen/opmerkingen

regelmatige controle

extra reden monumentaal

beeldbepalend

waarnemers

v.d. Grift, v. Haastert, Sonneveld, Wiewel

registratiedatum

29-9-2004



8-7-2019



26-11-2018

REGISTRATIE MONUMENTALE BOMEN

| | |
|---------------------------------|-----------------------------|
| wijk / buurt | Centrum / Driemanspolder |
| kadastrummer | ZTM00 C 02831 |
| boomnummer | 946361 |
| standplaats/adres | Voorweg 54 |
| aard van standplaats | voortuin op veendijk |
| plantwijze | solitair |
| eigenaar | particulier |
| beheerder | eigenaar |
| naam eigenaar (bij registratie) | D.A Moerland en N.J Borgman |
| adres | Voorweg 54 |
| postcode/plaats | 2713 RX Zoetermeer |



| | |
|---------------------------|-------------------------------|
| soortnaam latijn | Aesculus hippocastanum |
| soortnaam nederlands | Witte Paardekastanje |
| aantal | 1 |
| plantjaar | 1905 |
| hoe bepaald | schatting |
| stamomtrek | 235 cm |
| stamdiameter | 75 cm |
| hoogte | 20 meter |
| ondergrond | grind |
| conditie | goed |
| beschadiging/problemen | geen |
| aanbevelingen/opmerkingen | geen |

| | |
|-------------------------|---------------|
| extra reden monumentaal | beeldbepalend |
|-------------------------|---------------|

| | |
|------------------|---|
| waarnemers | v.d. Grift, v. Haastert, Sonneveld, Wiewel. |
| registratiedatum | 29-9-2004 |

REGISTRATIE MONUMENTALE BOMEN



8-7-2019

wijk / buurt

Meerzicht

kadasternummer

ZTM00 C 00683

boomnummer

945118

standplaats/adres

Voorweg 76

aard van standplaats

voortuin op veendijk

plantwijze

solitair

eigenaar

particulier

beheerder

eigenaar

naam eigenaar (bij registratie)

Mevr. W.M. van Zoelen

adres

Voorweg 76

postcode/plaats

2715 NE Zoetermeer



26-11-2018

soortnaam latijn

Tilia europaea 'Pallida'

soortnaam nederlands

Koningslinde

aantal

1

plantjaar

1925 (geplant door vader van eigenaresse)

hoe bepaald

schatting

stamomtrek

175 cm

stamdiameter

56 cm

hoogte

18 meter

ondergrond

grind/gras

conditie

goed

beschadiging/problemen

geen

aanbevelingen/opmerkingen

geen

extra reden monumentaal

beeldbepalend

waarnemers

v.d. Grift, v. Haastert, Sonneveld, Wiewel.

registratiedatum

29-9-2004

REGISTRATIE MONUMENTALE BOMEN



8-7-2019

wijk / buurt

Meerzicht

kadasternummer

ZTM00 C 05855

boomnummer

945117

standplaats/adres

Voorweg 80

aard van standplaats

voortuin op veendijk

plantwijze

solitair

eigenaar

particulier

beheerder

eigenaar

naam eigenaar (bij registratie)

S. Toor

adres

Meidoornlaan 39

postcode/plaats

2712 TX



26-11-2018

soortnaam latijn

Tilia europaea 'Pallida'

soortnaam nederlands

Koningslinde

aantal

1

plantjaar

1875

hoe bepaald

schatting, vlg eigenaar: zou oudste boom in Zoetermeer zijn, 200jr.

stamomtrek

222 cm

stamdiameter

71 cm

hoogte

18 meter

ondergrond

klinkers

conditie

goed

beschadiging/problemen

geen

aanbevelingen/opmerkingen

geen

extra reden monumentaal

beeldbepalend

waarnemers

v.d. Grift, v. Haastert, Sonneveld, Wiewel.

registratiedatum

29-9-2004



8-7-2019



26-11-2018

REGISTRATIE MONUMENTALE BOMEN

wijk / buurt Meerzicht
kadastrummer ZTM00 F 01335
boomnummer 974487
standplaats/adres Voorweg 93a stadsboerderij
aard van standplaats zijerf
plantwijze solitair

eigenaar gemeente
beheerder gemeente
naam eigenaar (bij registratie) de gemeente Zoetermeer
adres Engelandlaan 502
postcode/plaats 2711 EC Zoetermeer

soortnaam latijn **Tilia europaea 'Pallida'**
soortnaam nederlands Koningslinde
aantal 1
plantjaar 1946
hoe bepaald schatting
stamomtrek 196 cm
stamdiameter 62 cm
hoogte 15 meter
ondergrond onbedekte grond
conditie goed
beschadiging/problemen geen
aanbevelingen/opmerkingen heesters terugsnoeien, verwijderen.

extra reden monumentaal beeldbepalend

waarnemers v.d. Grift, v. Haastert, Sonneveld, Wiewel.
registratiedatum 29-9-2004



REGISTRATIE MONUMENTALE BOMEN



8-7-2019

wijk / buurt

Meerzicht

kadasternummer

ZTM00F01342

boomnummer

948432

standplaats/adres

Voorweg 109

aard van standplaats

zijtuin

plantwijze

solitair

eigenaar

stichting

beheerder

eigenaar

naam eigenaar (bij registratie)

Stichting Vrienden van Effatha

adres

Voorweg 109

postcode/plaats

2716 NH



soortnaam latijn

Juglans regia

soortnaam nederlands

Walnoot / Okkernoot

aantal

1

plantjaar

1925

hoe bepaald

geschat

stamomtrek

228 cm

stamdiameter

73 cm

hoogte

15 meter

ondergrond

gras

conditie

goed

beschadiging/problemen

lichte beschadigingen

aanbevelingen/opmerkingen

geen

extra reden monumentaal

beeldbepalend



26-11-2018

waarnemers

v. Haastert, Sonneveld.

registratiedatum

8-9-2005

REGISTRATIE MONUMENTALE BOMEN



8-7-2019



26-11-2018

| | |
|---------------------------------|--------------------------------|
| wijk / buurt | Meerzicht |
| kadasternummer | ZTM00F01932 |
| boomnummer | 948437 |
| standplaats/adres | Voorweg 109 |
| aard van standplaats | zijtuin |
| plantwijze | in enkele rij |
| eigenaar | stichting |
| beheerder | eigenaar |
| naam eigenaar (bij registratie) | Stichting Vrienden van Effatha |
| adres | Voorweg 109 |
| postcode/plaats | 2716 NH |

| | |
|---------------------------|-------------------------------|
| soortnaam latijn | Aesculus hippocastanum |
| soortnaam nederlands | Witte Paardekastanje |
| aantal | 1 |
| plantjaar | 1895 |
| hoe bepaald | geschat |
| stamomtrek | 285 cm |
| stamdiameter | 91 cm |
| hoogte | 20 meter |
| ondergrond | onbedekte grond |
| conditie | goed |
| beschadiging/problemen | bloedingsziekte |
| aanbevelingen/opmerkingen | zijn ooit leibomen geweest |

| | |
|-------------------------|---------------|
| extra reden monumentaal | beeldbepalend |
|-------------------------|---------------|

| | |
|------------------|---------------------------------|
| waarnemers | v. Haastert, Sonneveld, Wiewel. |
| registratiedatum | 8-9-2005 |



REGISTRATIE MONUMENTALE BOMEN



8-7-2019



26-11-2018

| | |
|---------------------------------|-------------------------|
| wijk / buurt | Meerzicht |
| kadasternummer | ZTM00 C 01844 |
| boomnummer | 951229 |
| standplaats/adres | Voorweg 112 |
| aard van standplaats | speelruimte op veendijk |
| plantwijze | solitair |
| eigenaar | gemeente |
| beheerder | gemeente |
| naam eigenaar (bij registratie) | de gemeente Zoetermeer |
| adres | Engelandlaan 502 |
| postcode/plaats | 2711 EC Zoetermeer |

| | |
|---------------------------|---------------------------|
| soortnaam latijn | Fraxinus excelsior |
| soortnaam nederlands | Es |
| aantal | 1 |
| plantjaar | 1905 |
| hoe bepaald | schatting |
| stamomtrek | 263 cm |
| stamdiameter | 84 cm |
| hoogte | 17 meter |
| ondergrond | gras |
| conditie | goed |
| beschadiging/problemen | geen |
| aanbevelingen/opmerkingen | geen |

| | |
|-------------------------|---------------|
| extra reden monumentaal | beeldbepalend |
|-------------------------|---------------|

| | |
|------------------|---|
| waarnemers | v.d. Grift, v. Haastert, Sonneveld, Wiewel. |
| registratiedatum | 29-9-2004 |



REGISTRATIE MONUMENTALE BOMEN



9-7-2019



26-11-2018

wijk / buurt

Buitengebied / Westerpark

kadasternummer

ZTM00 F 01409

boomnummer

967686 en 967687

standplaats/adres

Voorweg 125

aard van standplaats

voortuin boerderij

plantwijze

in enkele rij

eigenaar

particulier

beheerder

eigenaar

naam eigenaar (bij registratie)

B. van den Heuvel

adres

Voorweg 125

postcode/plaats

2716 NH Zoetermeer



soortnaam latijn

Tilia europaea 'Pallida' leiboom

soortnaam nederlands

Koningslinde

aantal

2

plantjaar

1855

hoe bepaald

schatting

stamomtrek

143 + 138 cm

stamdiameter

46 + 44 cm

hoogte

5 meter

ondergrond

grind

conditie

goed

beschadiging/problemen

geen

aanbevelingen/opmerkingen

geen

extra reden monumentaal

bijzondere snoeivorm / beeldbepalend

waarnemers

v.d. Grift, v. Haastert, Sonneveld, Wiewel.

registratiedatum

29-9-2004

REGISTRATIE MONUMENTALE BOMEN



9-7-2019



26-11-2018

wijk / buurt

Buitengebied / Voorweg

kadasternummer

ZTM00 F 01215

boomnummer

967811

standplaats/adres

Voorweg 131

aard van standplaats

agrarisch gebied, voortuin boerderij

plantwijze

solitair

eigenaar

gemeente

beheerder

gemeente

naam eigenaar (bij registratie)

de gemeente Zoetermeer

adres

Engelandlaan 502

postcode/plaats

2711 EC Zoetermeer



soortnaam latijn

Aesculus hippocastanum

soortnaam nederlands

Witte Paardekastanje

aantal

1

plantjaar

1905

hoe bepaald

gegevens bewoners

stamomtrek

259 cm

stamdiameter

82 cm

hoogte

12 meter

ondergrond

gras

conditie

goed

beschadiging/problemen

geen

aanbevelingen/opmerkingen

geen

extra reden monumentaal

beeldbepalend

waarnemers

v. Haastert, Sonneveld, Wiewel.

registratiedatum

29-9-2004

REGISTRATIE MONUMENTALE BOMEN



9-7-2019

wijk / buurt

Buitengebied / Voorweg

kadasternummer

ZTM00 F 01215

boomnummer

967812 en 967813

standplaats/adres

Voorweg 131

aard van standplaats

agrarisch gebied, voortuin boerderij

plantwijze

in enkele rij

eigenaar

gemeente

beheerder

gemeente

naam eigenaar (bij registratie)

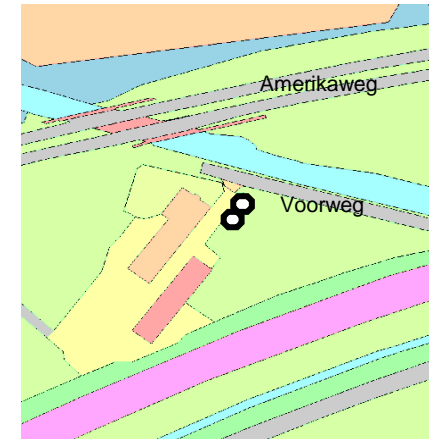
de gemeente Zoetermeer

adres

Engelandlaan 502

postcode/plaats

2711 EC Zoetermeer



26-11-2018

soortnaam latijn

Tilia europaea 'Pallida' leiboom

soortnaam nederlands

Koningslinde

aantal

2

plantjaar

1905

hoe bepaald

gegevens bewoners

stamomtrek

144 + 144 cm

stamdiameter

46 + 46 cm

hoogte

6 meter

ondergrond

gras

conditie

goed

beschadiging/problemen

geen

aanbevelingen/opmerkingen

geen

extra reden monumentaal

bijzondere snoeivorm / beeldbepalend

waarnemers

v. Haastert, Sonneveld, Wiewel.

registratiedatum

29-9-2004



8-7-2019



26-11-2018

REGISTRATIE MONUMENTALE BOMEN

| | |
|---------------------------------|---------------------------|
| wijk / buurt | Meerzicht |
| kadasternummer | ZTM00 C 05180 |
| boomnummer | 948056 |
| standplaats/adres | Voorweg 146 |
| aard van standplaats | voortuin op veendijk |
| plantwijze | in enkele rij |
| eigenaar | particulier |
| beheerder | eigenaar |
| naam eigenaar (bij registratie) | fam. Jellema - van Rossum |
| adres | Voorweg 146 |
| postcode/plaats | 2716 NK Zoetermeer |



| | |
|---------------------------|---------------------------------|
| soortnaam latijn | Tilia europaea 'Pallida' |
| soortnaam nederlands | Koningslinde |
| aantal | 1 |
| plantjaar | 1915 |
| hoe bepaald | schatting |
| stamomtrek | 214 cm |
| stamdiameter | 68 cm |
| hoogte | 16 meter |
| ondergrond | begroeiing |
| conditie | redelijk |
| beschadiging/problemen | zwam aan stamvoet |
| aanbevelingen/opmerkingen | geen |

| | |
|-------------------------|---------------|
| extra reden monumentaal | beeldbepalend |
|-------------------------|---------------|

| | |
|------------------|---|
| waarnemers | v.d. Grift, v. Haastert, Sonneveld, Wiewel. |
| registratiedatum | 29-9-2004 |



8-7-2019



26-11-2018

REGISTRATIE MONUMENTALE BOMEN

| | |
|---------------------------------|----------------------------|
| wijk / buurt | Meerzicht |
| kadasternummer | ZTM00 C 05174 |
| boomnummer | 948055 |
| standplaats/adres | naast Voorweg 150 |
| aard van standplaats | openbaar groen op veendijk |
| plantwijze | solitair |
| eigenaar | gemeente |
| beheerder | gemeente |
| naam eigenaar (bij registratie) | de gemeente Zoetermeer |
| adres | Engelandlaan 502 |
| postcode/plaats | 2711 EC Zoetermeer |



| | |
|---------------------------|-------------------------------|
| soortnaam latijn | Aesculus hippocastanum |
| soortnaam nederlands | Witte Paardekastanje |
| aantal | 1 |
| plantjaar | 1915 |
| hoe bepaald | schatting |
| stamomtrek | 272 cm |
| stamdiameter | 87 cm |
| hoogte | 17 meter |
| ondergrond | gras |
| conditie | goed |
| beschadiging/problemen | geen |
| aanbevelingen/opmerkingen | geen |

| | |
|-------------------------|---------------|
| extra reden monumentaal | beeldbepalend |
|-------------------------|---------------|

| | |
|------------------|---|
| waarnemers | v.d. Grift, v. Haastert, Sonneveld, Wiewel. |
| registratiedatum | 29-9-2004 |

REGISTRATIE MONUMENTALE BOMEN



9-7-2019



26-11-2018

wijk / buurt

Buitengebied / Voorweg

kadasternummer

ZTM00G00454

boomnummer

967814, 967815, 967816 en 967817

standplaats/adres

Voorweg 155

aard van standplaats

voortuin (1) en zijtuin (3) van boerderij

plantwijze

solitair en groep

eigenaar

gemeente

beheerder

gemeente

naam eigenaar (bij registratie)

de gemeente Zoetermeer

adres

Engelandlaan 502

postcode/plaats

2711 EC Zoetermeer



soortnaam latijn

Tilia europaea 'Pallida'

soortnaam nederlands

Koningslinde

aantal

4

plantjaar

1925

hoe bepaald

leeftijd boerderij

stamomtrek

180 cm en 174 + 179 + 177 cm

stamdiameter

57 cm en 55 + 57 + 56 cm

hoogte

15 meter

ondergrond

gras

conditie

goed

beschadiging/problemen

geen

aanbevelingen/opmerkingen

geen

extra reden monumentaal

beeldbepalend

waarnemers

v. Haastert, Sonneveld.

registratiedatum

29-9-2004

REGISTRATIE MONUMENTALE BOMEN



9-7-2019



26-11-2018

wijk / buurt

Buitengebied / Voorweg

kadasternummer

ZTM00 G 00288

boomnummer

967688, 967689 en 967690

standplaats/adres

Voorweg 165

aard van standplaats

voortuin

plantwijze

groep

eigenaar

particulier

beheerder

eigenaar

naam eigenaar (bij registratie)

Dhr. P.J.J. van der Bijl

adres

Voorweg 165

postcode/plaats

2716 NJ Zoetermeer



soortnaam latijn

Tilia europaea 'Pallida'

soortnaam nederlands

Koningslinde

aantal

3

leeftijd

1915

hoe bepaald

schatting bewoner (huis 1880)

stamomtrek

161 + 140 + 176 cm

stamdiameter

51 + 44 + 56 cm

hoogte

10 meter

ondergrond

onbedekte grond

conditie

matig

beschadiging/problemen

grond ophoging tegen de stammen

aanbevelingen/opmerkingen

grond ophoging verwijderen

extra reden monumentaal

beeldbepalend

waarnemers

v. Haastert, Sonneveld.

registratiedatum

29-9-2004



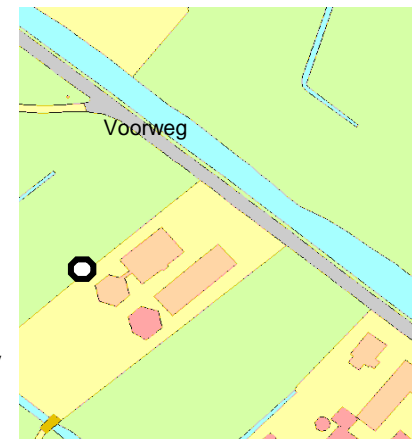
9-7-2019



26-11-2018

REGISTRATIE MONUMENTALE BOMEN

| | |
|---------------------------------|---------------------------------|
| wijk / buurt | Buitengebied / Voorweg |
| kadastrummer | ZTM00G00434 |
| boomnummer | 971194 |
| standplaats/adres | Voorweg 173 |
| aard van standplaats | voortuin |
| plantwijze | solitair |
| eigenaar | particulier |
| beheerder | eigenaar |
| naam eigenaar (bij registratie) | M & K VAN RAVESTEIJN BEHEER B.V |
| adres | Voorweg 173 |
| postcode/plaats | 2716 NJ Zoetermeer |



| | |
|---------------------------|------------------------------|
| soortnaam latijn | Acer pseudoplatanus |
| soortnaam nederlands | Gewone Esdoorn / Bergesdoorn |
| aantal | 1 |
| plantjaar | 1950 |
| hoe bepaald | geschat |
| stamomtrek | 206 cm |
| stamdiameter | 72 cm |
| hoogte | 20 meter |
| ondergrond | klinkers |
| conditie | goed |
| beschadiging/problemen | geen |
| aanbevelingen/opmerkingen | geen |

| | |
|-------------------------|---------------|
| extra reden monumentaal | beeldbepalend |
|-------------------------|---------------|

| | |
|------------------|---------------------|
| waarnemers | v. Haastert, Kroon. |
| registratiedatum | 13-9-2010 |

REGISTRATIE MONUMENTALE BOMEN



9-7-2019



26-11-2018

wijk / buurt

Buitengebied / Westerpark

kadasternummer

ZTM00 C 05718

boomnummer

967692 en 967693

standplaats/adres

Voorweg 178

aard van standplaats

voortuin op veendijk

plantwijze

in enkele rij

eigenaar

particulier

beheerder

eigenaar

naam eigenaar (bij registratie)

Mevr. P.C.M. Vieveen

adres

Voorweg 178

postcode/plaats

2716 NK Zoetermeer



soortnaam latijn

Tilia europaea 'Pallida' leiboom

soortnaam nederlands

Koningslinde

aantal

2

plantjaar

1855

hoe bepaald

vlg eigenaar: verplant i.v.m. de bouw van RK pastorie in 1867

stamomtrek

156 + 144 cm

stamdiameter

50 + 46 cm

hoogte

8 meter

ondergrond

gras

conditie

goed

beschadiging/problemen

geen

aanbevelingen/opmerkingen

geen

extra reden monumentaal

beeldbepalend

waarnemers

v.d. Grift, v. Haastert, Sonneveld, Wiewel.

registratiedatum

29-9-2004

REGISTRATIE MONUMENTALE BOMEN



9-7-2019

wijk / buurt

Buitengebied / Westerpark

kadasternummer

ZTM00 C 05718

boomnummer

967694

standplaats/adres

Voorweg 178

aard van standplaats

achtererf boerderij

plantwijze

solitair

eigenaar

particulier

beheerder

eigenaar

naam eigenaar (bij registratie)

W.J. Vieveen

adres

Voorweg 178

postcode/plaats

2716 NK Zoetermeer



26-11-2018

soortnaam latijn

Pyrus communis 'Noordhollandsche Suikerpeer'

soortnaam nederlands

Suikerpeer

aantal

1

plantjaar

1925

hoe bepaald

geschat

stamomtrek

148 cm

stamdiameter

47 cm

hoogte

6 meter

ondergrond

gras

conditie

goed

beschadiging/problemen

geen

aanbevelingen/opmerkingen

geen

extra reden monumentaal

bijzonder fruitras

waarnemers

v.d. Grift, v. Haastert, Sonneveld, Wiewel.

registratiedatum

29-9-2004



9-7-2019



26-11-2018

REGISTRATIE MONUMENTALE BOMEN

wijk / buurt Buitengebied / Voorweg

kadasternummer ZTM00C06889

boomnummer 967695

standplaats/adres Voorweg 226

aard van standplaats zijtuin

plantwijze solitair

eigenaar particulier

beheerder eigenaar

naam eigenaar (bij registratie) N.R Ridder

adres Voorweg 226

postcode/plaats 2716 NL Zoetermeer



soortnaam latijn Tilia europaea 'Pallida'

soortnaam nederlands Koningslinde

aantal 1

plantjaar 1875

hoe bepaald leeftijd bebouwing

stamomtrek 230 cm

stamdiameter 73 cm

hoogte 18 meter

ondergrond onbedekte grond

conditie goed

beschadiging/problemen geen

aanbevelingen/opmerkingen Hedera verwijderen

extra reden monumentaal beeldbepalend

waarnemers v. Haastert, Sonneveld.

registratiedatum 29-9-2004



8-7-2019



26-11-2018

REGISTRATIE MONUMENTALE BOMEN

| | |
|---------------------------------|--------------------------------|
| wijk / buurt | Meerzicht |
| kadasternummer | ZTM00 F 01694 |
| boomnummer | 945594 |
| standplaats/adres | Hoevenbos |
| aard van standplaats | openbaar plantsoen / spoordijk |
| plantwijze | solitair |
| eigenaar | gemeente |
| beheerder | gemeente |
| naam eigenaar (bij registratie) | de gemeente Zoetermeer |
| adres | Engelandlaan 502 |
| postcode/plaats | 2711 EC Zoetermeer |

| | |
|---------------------------|-------------------------------|
| soortnaam latijn | Aesculus hippocastanum |
| soortnaam nederlands | Witte Paardekastanje |
| aantal | 1 |
| plantjaar | 1885 |
| hoe bepaald | schatting |
| stamomtrek | 294 cm |
| stamdiameter | 94 cm |
| hoogte | 17 meter |
| ondergrond | gras |
| conditie | goed |
| beschadiging/problemen | oksel met drain |
| aanbevelingen/opmerkingen | geen |

| | |
|-------------------------|----------------------------|
| extra reden monumentaal | beeldbepalend / historisch |
|-------------------------|----------------------------|

| | |
|------------------|-------------------------|
| waarnemers | v. Haastert, Sonneveld. |
| registratiedatum | 10-5-2005 |



REGISTRATIE MONUMENTALE BOMEN



8-7-2019



26-11-2018

| | |
|---------------------------------|--|
| wijk / buurt | Meerzicht |
| kadastrummer | ZTM00 C 04521 |
| boomnummer | 951271 |
| standplaats/adres | ir. Veltplein / station Voorweg |
| aard van standplaats | openbaar plantsoen |
| plantwijze | solitair |
| eigenaar | gemeente |
| beheerder | gemeente |
| naam eigenaar (bij registratie) | de gemeente Zoetermeer |
| adres | Engelandlaan 502 |
| postcode/plaats | 2711 EC Zoetermeer |



| | |
|---------------------------|-------------------------------|
| soortnaam latijn | Aesculus hippocastanum |
| soortnaam nederlands | Witte Paardekastanje |
| aantal | 1 |
| plantjaar | 1946 |
| hoe bepaald | schatting |
| stamomtrek | 202 cm |
| stamdiameter | 64 cm |
| hoogte | 10 meter |
| ondergrond | begroeiing |
| conditie | redelijk |
| beschadiging/problemen | geen |
| aanbevelingen/opmerkingen | geen |

| | |
|-------------------------|---------------|
| extra reden monumentaal | beeldbepalend |
|-------------------------|---------------|

| | |
|------------------|---|
| waarnemers | v.d. Grift, v. Haastert, Sonneveld, Wiewel. |
| registratiedatum | 29-9-2004 |

REGISTRATIE MONUMENTALE BOMEN



8-7-2019

wijk / buurt

Industrie / Hoornherhage

kadasternummer
boomnummer

ZWD01 E 01260
939526, 939527, 939528, 939529 en
939530

standplaats/adres
aard van standplaats
plantwijze

Zegwaartseweg t/o nr 12
openbaar plantsoen / dijk
groep

eigenaar
beheerder
naam eigenaar (bij registratie)
adres
postcode/plaats

gemeente Zoetermeer
gemeente Zoetermeer
gemeente Zoetermeer
Stadhuisplein1
2711 EC Zoetermeer



26-11-2018

soortnaam latijn
soortnaam nederlands
aantal
plantjaar
hoe bepaald
stamomtrek
stamdiameter
hoogte
ondergrond
conditie
beschadiging/problemen
aanbevelingen/opmerkingen

Fagus sylvatica 'Atropunicea'
Rode Beuk
5
1905
boerderij was van 1905
228; 212; 188; 195 en 235 cm
73; 68; 69; 62 en 75 cm
18 meter
lage beplanting
goed
0299 heeft schade aan stam
boerderij was van v. Tuyll v. Serooskerke

extra reden monumentaal

beeldbepalend / historisch

waarnemers
registratiedatum

v. Haastert; Sonneveld; Wiewel
7-4-2005

REGISTRATIE MONUMENTALE BOMEN



8-7-2019

wijk / buurt Industrie / Zoeterhage
kadastrummer ZWD01 E 00779
boomnummer 967696
standplaats/adres **Zegwaartseweg 37**
aard van standplaats particuliere tuin
plantwijze solitair

eigenaar particulier
beheerder eigenaar
naam eigenaar (bij registratie) J. Cammeraat
adres Zegwaartseweg 37
postcode/plaats 2723 PA



26-11-2018

soortnaam latijn **Aesculus hippocastanum**
soortnaam nederlands Witte Paardekastanje
aantal 1
plantjaar 1925
hoe bepaald geschat, bewoner: 26 jaar geleden zou de boom al 80 jaar zijn
stamomtrek 260 cm
stamdiameter 83 cm
hoogte 10 meter
ondergrond gras
conditie goed
beschadiging/problemen geen
aanbevelingen/opmerkingen maaiveld is 26 jaar geleden ong. 1,5m in delen opgehoogd

extra reden monumentaal beeldbepalend, snoeivorm, is geknot geweest

waarnemers v. Haastert; Sonneveld; Wiewel
registratiedatum 7-4-2005

REGISTRATIE MONUMENTALE BOMEN



8-7-2019

wijk / buurt Oosterheem
kadasternummer ZWD01F05450
boomnummer 967697 en 967698
standplaats/adres **Zegwaartseweg 43**
aard van standplaats particuliere tuin
plantwijze in rij

eigenaar particulier
beheerder eigenaar
naam eigenaar (bij registratie) M. de Jong
adres Zegwaartseweg 43
postcode/plaats 2723 PA



26-11-2018

soortnaam latijn **Tilia europaea 'Pallida' leilinde**
soortnaam nederlands koningslinde
aantal 2
plantjaar 1925
hoe bepaald geschat
stamomtrek 100cm
stamdiameter 32 cm
hoogte 5 meter
ondergrond gras
conditie goed
beschadiging/problemen geen
aanbevelingen/opmerkingen geen

extra reden monumentaal bijzondere snoeivorm / beeldbepalend

waarnemers v. Haastert
registratiedatum 19-5-2005

REGISTRATIE MONUMENTALE BOMEN



8-7-2019

| | |
|---------------------------------|-------------------------|
| wijk / buurt | Oosterheem |
| kadasternummer | ZWD01 F 03918 |
| boomnummer | 971195 |
| standplaats/adres | Zegwaartseweg 49 |
| aard van standplaats | particuliere tuin |
| plantwijze | solitair |
| eigenaar | particulier |
| beheerder | eigenaar |
| naam eigenaar (bij registratie) | H.A.C.M. van Loon |
| adres | Zegwaartseweg 49 |
| postcode/plaats | 2728 PA Zoetermeer |



27-11-2018

| | |
|---------------------------|----------------------|
| soortnaam latijn | Juglans regia |
| soortnaam nederlands | Walnoot /Okkernoot |
| aantal | 1 |
| plantjaar | 1940 |
| hoe bepaald | geschat |
| stamomtrek | 94 cm |
| stamdiameter | 61,5 cm |
| hoogte | 13 meter |
| ondergrond | begroeiing laag |
| conditie | goed |
| beschadiging/problemen | geen |
| aanbevelingen/opmerkingen | geen |

| | |
|-------------------------|---------------|
| extra reden monumentaal | beeldbepalend |
|-------------------------|---------------|

| | |
|------------------|---------------------|
| waarnemers | v. Haastert; Kroon. |
| registratiedatum | 13-9-2010 |

REGISTRATIE MONUMENTALE BOMEN



8-7-2019

| | |
|---------------------------------|-------------------------|
| wijk / buurt | Oosterheem |
| kadastrummer | ZWD01 F 03918 |
| boomnummer | 971196 en 971197 |
| standplaats/adres | Zegwaartseweg 49 |
| aard van standplaats | particuliere tuin |
| plantwijze | in enkele rij |
| eigenaar | particulier |
| beheerder | eigenaar |
| naam eigenaar (bij registratie) | H.A.C.M. van Loon |
| adres | Zegwaartseweg 49 |
| postcode/plaats | 2728 PA Zoetermeer |



27-11-20218

| | |
|---------------------------|--|
| soortnaam latijn | Tilia europaea 'Pallida' leilinde |
| soortnaam nederlands | Koningslinde |
| aantal | 2 |
| plantjaar | 1940 |
| hoe bepaald | geschat |
| stamomtrek | 157 cm |
| stamdiameter | 50 cm |
| hoogte | 5 meter |
| ondergrond | begroeiing laag |
| conditie | goed |
| beschadiging/problemen | geen |
| aanbevelingen/opmerkingen | geen |

| | |
|-------------------------|---------------|
| extra reden monumentaal | beeldbepalend |
|-------------------------|---------------|

| | |
|------------------|---------------------|
| waarnemers | v. Haastert; Kroon. |
| registratiedatum | 13-9-2010 |



8-7-2019



27-11-2018

REGISTRATIE MONUMENTALE BOMEN

| | |
|---------------------------------|-------------------------|
| wijk / buurt | Oosterheem |
| kadastrummer | ZWD01 F 03918 |
| boomnummer | 967704 |
| standplaats/adres | Zegwaartseweg 49 |
| aard van standplaats | particuliere tuin |
| plantwijze | solitair |
| eigenaar | particulier |
| beheerder | eigenaar |
| naam eigenaar (bij registratie) | H.A.C.M. van Loon |
| adres | Zegwaartseweg 49 |
| postcode/plaats | 2728 PA Zoetermeer |



| | |
|---------------------------|-------------------------------|
| soortnaam latijn | Aesculus hippocastanum |
| soortnaam nederlands | Witte Paardekastanje |
| aantal | 1 |
| plantjaar | 1905 |
| hoe bepaald | geschat |
| stamomtrek | 320 cm |
| stamdiameter | 102 cm |
| hoogte | 12 meter |
| ondergrond | begroeiing laag |
| conditie | goed |
| beschadiging/problemen | geen |
| aanbevelingen/opmerkingen | geen |

| | |
|-------------------------|---------------|
| extra reden monumentaal | beeldbepalend |
|-------------------------|---------------|

| | |
|------------------|--------------------------------|
| waarnemers | v. Haastert; Sonneveld; Wiewel |
| registratiedatum | 7-4-2005 |

REGISTRATIE MONUMENTALE BOMEN



8-7-2019



27-11-2018

| | |
|---------------------------------|----------------------------|
| wijk / buurt | Oosterheem |
| kadastrummer | ZWD01F05384 |
| boomnummer | 977699 |
| standplaats/adres | Zegwaartseweg 61 |
| aard van standplaats | particuliere tuin |
| plantwijze | solitair |
| eigenaar | particulier |
| beheerder | eigenaar |
| naam eigenaar (bij registratie) | fam. Janse |
| adres | Vuursche Dreef 52 |
| postcode/plaats | 3739 KV Hollandsche Rading |



| | |
|---------------------------|--|
| soortnaam latijn | Fraxinus excelsior |
| soortnaam nederlands | Es |
| aantal | 1 |
| plantjaar | 1930 |
| hoe bepaald | vlgs. vorige eigenaar |
| stamomtrek | 333 cm |
| stamdiameter | 106 cm |
| hoogte | 12-15 meter |
| ondergrond | begroeiing laag |
| conditie | goed |
| beschadiging/problemen | geen |
| aanbevelingen/opmerkingen | zeer mooie kroonvorm, doorsnee 20 m is behandeld door boomchirurg |
| extra reden monumentaal | groeivorm door natuurlijke oorzaak |

| | |
|------------------|--------------------------------|
| waarnemers | v. Haastert; Sonneveld; Wiewel |
| registratiedatum | 07-04-2005 + 3-10-2005 |

REGISTRATIE MONUMENTALE BOMEN



8-7-2019



27-11-2018

| | |
|---------------------------------|----------------------------|
| wijk / buurt | Oosterheem |
| kadasternummer | ZWD01F05385 |
| boomnummer | 967699 |
| standplaats/adres | Zegwaartseweg 61A |
| aard van standplaats | particuliere tuin |
| plantwijze | solitair |
| eigenaar | particulier |
| beheerder | eigenaar |
| naam eigenaar (bij registratie) | fam. Janse |
| adres | Vuursche Dreef 52 |
| postcode/plaats | 3739 KV Hollandsche Rading |

| | |
|---------------------------|-------------------------------|
| soortnaam latijn | Aesculus hippocastanum |
| soortnaam nederlands | Witte Paardekastanje |
| aantal | 1 |
| plantjaar | 1930 |
| hoe bepaald | vlgs. vorige eigenaar |
| stamomtrek | |
| stamdiameter | |
| hoogte | |
| ondergrond | Gras |
| conditie | goed |
| beschadiging/problemen | geen |
| aanbevelingen/opmerkingen | zeer mooie kroonvorm |
| extra reden monumentaal | beeldbepalend |

| | |
|------------------|----------------------|
| waarnemers | A.M.Kroon G.C. Buren |
| registratiedatum | 01-01-20120 |



REGISTRATIE MONUMENTALE BOMEN



8-7-2019

| | |
|---------------------------------|-----------------------------|
| wijk / buurt | Seghwaert |
| kadasternummer | ZWD01B06776 |
| boomnummer | 967701, 967700 en 977276 |
| standplaats/adres | Zegwaartseweg 62 |
| aard van standplaats | particuliere tuin / dijk |
| plantwijze | in rij |
| eigenaar | particulier |
| beheerder | eigenaar |
| naam eigenaar (bij registratie) | C.J. Watford en M.G.M. Kras |
| adres | Zegwaartseweg 62 |
| postcode/plaats | 2723 PB Zoetermeer |



26-11-2018

| | |
|---------------------------|---|
| soortnaam latijn | Tilia europaea 'Pallida' leiboom |
| soortnaam nederlands | koningslinde |
| aantal | 3 |
| plantjaar | 1935 |
| hoe bepaald | geschat |
| stamomtrek | 119 + 123 + 120 |
| stamdiameter | 38 + 39 cm |
| hoogte | 5 meter |
| ondergrond | begroeiing laag |
| conditie | goed |
| beschadiging/problemen | |
| aanbevelingen/opmerkingen | geen |
| extra reden monumentaal | beeldbepalend |
| waarnemers | v. Haastert; Sonneveld; Wiewel |
| registratiedatum | 7-4-2005 |

REGISTRATIE MONUMENTALE BOMEN



8-7-2019

wijk / buurt

Oosterheem

kadasternummer

ZWD01 F 00529

boomnummer

975163 en 975164

standplaats/adres

Zegwaartseweg 69

aard van standplaats

particuliere tuin

plantwijze

enkele rij

eigenaar

particulier

beheerder

eigenaar

naam eigenaar (bij registratie)

J.P. Willemsen en A.M. van Straalen

adres

Zegwaartseweg 69

postcode/plaats

2728 PA Zoetermeer



27-11-2018

soortnaam latijn

Tilia europaea 'Pallida' leiboom

soortnaam nederlands

koningslinde

aantal

2

plantjaar

1905

hoe bepaald

geschat

stamomtrek

153 + 158 cm

stamdiameter

49 + 50 cm

hoogte

6 meter

ondergrond

onbedekte grond

conditie

goed

beschadiging/problemen

geen

aanbevelingen/opmerkingen

geen

extra reden monumentaal

beeldbepalend

waarnemers

v. Haastert; Sonneveld; Wiewel

registratiedatum

7-4-2005



8-7-2019



27-11-2018

REGISTRATIE MONUMENTALE BOMEN

| | |
|---------------------------------|-------------------------------------|
| wijk / buurt | Oosterheem |
| kadastrummer | ZWD01 F 00529 |
| boomnummer | 975165 |
| standplaats/adres | Zegwaartseweg 69 |
| aard van standplaats | particuliere tuin |
| plantwijze | solitair |
| eigenaar | particulier |
| beheerder | eigenaar |
| naam eigenaar (bij registratie) | J.P. Willemsen en A.M. van Straalen |
| adres | Zegwaartseweg 69 |
| postcode/plaats | 2728 PA Zoetermeer |



| | |
|---------------------------|---------------------------|
| soortnaam latijn | Fraxinus excelsior |
| soortnaam nederlands | Es |
| aantal | 1 |
| plantjaar | 1935 |
| hoe bepaald | geschat |
| stamomtrek | 366 cm |
| stamdiameter | 117 cm |
| hoogte | 15 meter |
| ondergrond | gras |
| conditie | goed |
| beschadiging/problemen | lichte stamschade |
| aanbevelingen/opmerkingen | geen |
| extra reden monumentaal | snoeivorm: 6-armige es |

| | |
|------------------|---------------------------------|
| waarnemers | v. Haastert; Sonneveld; Wiewel. |
| registratiedatum | 7-4-2005 |

REGISTRATIE MONUMENTALE BOMEN



8-7-2019

wijk / buurt
kaartnummer
kadasternummer
boomnummer
standplaats/adres
aard van standplaats
plantwijze

Oosterheem
ZWD01F05456
967703 en 967702
Zegwaartseweg 73
particuliere tuin
enkele rij

eigenaar
beheerder
naam eigenaar (bij registratie)
adres
postcode/plaats

particulier
eigenaar
I.M. Wissenburg en A.F. Witteveen
Zegwaartseweg 73
2728 PA Zoetermeer



27-11-2018

soortnaam latijn
soortnaam nederlands
aantal
plantjaar
hoe bepaald
stamomtrek
stamdiameter
hoogte
ondergrond
conditie
beschadiging/problemen

Tilia europaea 'Pallida' leiboom
koningslinde
2
1935
geschat
115 +113 cm
37+36 cm
5 meter
onbedekte grond
goed
1 boom wat schade aan onderstam, geen probleem

extra reden monumentaal

beeldbepalend

waarnemers
registratiedatum

v. Haastert; Sonneveld; Wiewel.
7-4-2005

REGISTRATIE MONUMENTALE BOMEN



8-7-2019

| | |
|---------------------------------|--------------------------|
| wijk / buurt | Noordhove |
| kadasternummer | ZWD01A03561 |
| boomnummer | 971198 |
| standplaats/adres | Zegwaartseweg 146 |
| aard van standplaats | particuliere tuin |
| plantwijze | solitair |
| eigenaar | particulier |
| beheerder | eigenaar |
| naam eigenaar (bij registratie) | S. v.d. Tang |
| adres | Zegwaartseweg 146 |
| postcode/plaats | 2728 PB Zoetermeer |



27-11-2018

| | |
|---------------------------|---------------------------------|
| soortnaam latijn | Betula pendula 'Youngii' |
| soortnaam nederlands | Prieelberk |
| aantal | 1 |
| plantjaar | 1950 |
| hoe bepaald | geschat |
| stamomtrek | 198 cm |
| stamdiameter | 63 cm |
| hoogte | 5 meter |
| ondergrond | onbedekte grond |
| conditie | goed |
| beschadiging/problemen | geen |
| aanbevelingen/opmerkingen | geen |
| extra reden monumentaal | beeldbepalend |

| | |
|------------------|---------------------|
| waarnemers | v. Haastert; Kroon. |
| registratiedatum | 13-9-2010 |

REGISTRATIE MONUMENTALE BOMEN



8-7-2019

| | |
|---------------------------------|--------------------------|
| wijk / buurt | Noordhove |
| kadasternummer | ZWD01A03561 |
| boomnummer | 975166 |
| standplaats/adres | Zegwaartseweg 146 |
| aard van standplaats | particuliere tuin |
| plantwijze | solitair |
| eigenaar | particulier |
| beheerder | eigenaar |
| naam eigenaar (bij registratie) | S. v.d. Tang |
| adres | Zegwaartseweg 146 |
| postcode/plaats | 2728 PB Zoetermeer |



27-11-2018

| | |
|---------------------------|--------------------------------------|
| soortnaam latijn | Fagus sylvatica 'Atropunicea' |
| soortnaam nederlands | Rode Beuk |
| aantal | 1 |
| plantjaar | 1935 |
| hoe bepaald | geschat |
| stamomtrek | 223 cm |
| stamdiameter | 71 cm |
| hoogte | 12 - 15 meter |
| ondergrond | onbedekte grond |
| conditie | goed |
| beschadiging/problemen | geen |
| aanbevelingen/opmerkingen | geen |

| | |
|-------------------------|---------------|
| extra reden monumentaal | beeldbepalend |
|-------------------------|---------------|

| | |
|------------------|---------------------------------|
| waarnemers | v. Haastert; Sonneveld; Wiewel. |
| registratiedatum | 7-4-2005 |

REGISTRATIE MONUMENTALE BOMEN



8-7-2019

| | |
|---------------------------------|--------------------------|
| wijk / buurt | Noordhove |
| kadasternummer | ZWD01A03561 |
| boomnummer | 975167, 975168 en 975169 |
| standplaats/adres | Zegwaartseweg 146 |
| aard van standplaats | particuliere tuin |
| plantwijze | in rij |
| eigenaar | particulier |
| beheerder | eigenaar |
| naam eigenaar (bij registratie) | S. v.d. Tang |
| adres | Zegwaartseweg 146 |
| postcode/plaats | 2728 PB Zoetermeer |



27-11-2018

| | |
|---------------------------|---|
| soortnaam latijn | Tilia europaea 'Pallida' leiboom |
| soortnaam nederlands | koningslinde |
| aantal | 3 |
| plantjaar | 1935 |
| hoe bepaald | geschat |
| stamomtrek | 115 + 110 + 108 cm |
| stamdiameter | 37 + 35 + 34 |
| hoogte | 5 meter |
| ondergrond | onbedekte grond |
| conditie | goed |
| beschadiging/problemen | geen |
| aanbevelingen/opmerkingen | geen |

| | |
|-------------------------|---------------|
| extra reden monumentaal | beeldbepalend |
|-------------------------|---------------|

| | |
|------------------|---------------------------------|
| waarnemers | v. Haastert; Sonneveld; Wiewel. |
| registratiedatum | 7-4-2005 |

REGISTRATIE MONUMENTALE BOMEN



wijk / buurt Industrie Zoeterhage

kadasternummer ZWD01 F 01227
boomnummer 967705 en 967706
standplaats/adres **Edisonstraat 88**
aard van standplaats particuliere tuin
plantwijze groep

eigenaar particulier
beheerder eigenaar
naam eigenaar (bij registratie) D. Huurman
adres Rietveld 91
postcode/plaats 3443 XB Woerden



27-11-2018

soortnaam latijn **Aesculus hippocastanum**
soortnaam nederlands Witte Paardekastanje
aantal 2
plantjaar 1890 en 1925 : tweestammig op 130cm hoogte
hoe bepaald boerderij uit 1887 en schatting
stamomtrek 272 cm en 283 cm (verdeeld in 179 en 161 cm)
stamdiameter 87 cm en 90 cm (57 en 51 cm)
hoogte 15 meter
ondergrond klinkers
conditie goed
beschadiging/problemen 2x stamschade bij oudste boom
aanbevelingen/opmerkingen geen

extra reden monumentaal beeldbepalend bij monumentale boerderij

waarnemers v. Haastert; Sonneveld
registratiedatum 10-5-2005



9-7-2019

REGISTRATIE MONUMENTALE BOMEN

| | |
|---------------------------------|--------------------------------------|
| wijk / buurt | buitengebied/Noord AA |
| kadasternummer | ZTM00 A 00405 |
| boomnummer | 967707 en 967708 |
| standplaats/adres | Broekwegkade 13 |
| aard van standplaats | particulier terrein / kade |
| plantwijze | groep |
| eigenaar | particulier |
| beheerder | eigenaar |
| naam eigenaar (bij registratie) | R.J. den Hollander en M.S.C. Leistra |
| adres | Broekwegkade 13 |
| postcode/plaats | 2725 ER Zoetermeer |



27-11-2018

| | |
|---------------------------|------------------------|
| soortnaam latijn | Juglans nigra |
| soortnaam nederlands | Walnoot / Okkernoot |
| aantal | 2 |
| plantjaar | 125 jaar |
| hoe bepaald | gegevens bewoners |
| stamomtrek | 264 en 261 cm |
| stamdiameter | 84 en 83 cm |
| hoogte | 20 en 18 meter |
| ondergrond | gras |
| conditie | goed |
| beschadiging/problemen | zwammen op oude wonden |
| aanbevelingen/opmerkingen | geen |

| | |
|-------------------------|---------------|
| extra reden monumentaal | beeldbepalend |
|-------------------------|---------------|

| | |
|------------------|---------------------------------|
| waarnemers | v. Haastert; Sonneveld; Wiewel. |
| registratiedatum | 26-sep-05 |

REGISTRATIE MONUMENTALE BOMEN



9-7-2019

wijk / buurt

buitengebied/Noord AA

kadasternummer

ZTM00 D 02793

boomnummer

967818

standplaats/adres

Broekwegkade 17

aard van standplaats

achtertuin / voormalige boomgaard

plantwijze

solitair

eigenaar

particulier

beheerder

eigenaar

naam eigenaar (bij registratie)

H.B. de Valk en M.J.K. Terhoeve

adres

Broekwegkade 17

postcode/plaats

2725 BX Zoetermeer



27-11-2018

soortnaam latijn

Malus d. `Bloemeezoet`

soortnaam nederlands

appel Zoete Bloemee?

aantal

1

plantjaar

1935

hoe bepaald

schatting

stamomtrek

149 cm

stamdiameter

47 cm

hoogte

6meter

ondergrond

gras

conditie

goed

beschadiging/problemen

zwammetjes op stamvoet

aanbevelingen/opmerkingen

onderzoek naar juiste soort

extra reden monumentaal

bijzonder fruitras

waarnemers

v. Haastert; Sonneveld; Wiewel.

registratiedatum

26 sept. 2005

REGISTRATIE MONUMENTALE BOMEN



27-11-2019

wijk / buurt

buitengebied/Noord AA

kadasternummer

ZTM00 D 02793

boomnummer

967819

standplaats/adres

Broekwegkade 17

aard van standplaats

achtertuin / voorm. Boomgaard

plantwijze

solitair

eigenaar

particulier

beheerder

eigenaar

naam eigenaar (bij registratie)

H.B. de Valk en M.J.K. Terhoeve

adres

Broekwegkade 17

postcode/plaats

2725 BX Zoetermeer



27-11-2018

soortnaam latijn

Pyrus comm. `Saint Remy`

soortnaam nederlands

stooftpeer kleipeer / saint Remy?

aantal

1

plantjaar

1935

hoe bepaald

schatting

stamomtrek

82 en 65 cm (hoofdstam en aftakking)

stamdiameter

26 en 21 cm

hoogte

5 meter

ondergrond

gras

conditie

goed

beschadiging/problemen

stam ligt op de grond, is door aftakking tweestammig

aanbevelingen/opmerkingen

soort onderzoeken

extra reden monumentaal

bijzonder fruitras / groeivorm door natuurlijke oorzaak

waarnemers

v. Haastert; Sonneveld; Wiewel.

registratiedatum

26 sept. 2005

REGISTRATIE MONUMENTALE BOMEN



9-7-2019

wijk / buurt

buitengebied/Noord AA

kadasternummer

ZTM00 D 02792

boomnummer

967820

standplaats/adres

Broekwegkade 17

aard van standplaats

achtertuin / voorm. Boomgaard

plantwijze

solitair

eigenaar

particulier

beheerder

eigenaar

naam eigenaar

H.B. de Valk en M.J.K. Terhoeve

adres

Broekwegkade 17

postcode/plaats

2725 BX Zoetermeer



27-11-2018

soortnaam latijn

Malus

soortnaam nederlands

appel

aantal

1

plantjaar

1935

hoe bepaald

schatting

stamomtrek

112 cm

stamdiameter

36 cm

hoogte

5 meter

ondergrond

gras

conditie

goed

beschadiging/problemen

verse zaagwonden te strak op de stam, zwam in wond

aanbevelingen/opmerkingen

ras onderzoeken

extra reden monumentaal

bijzonder fruitras

waarnemers

v. Haastert; Sonneveld; Wiewel.

registratiedatum

26 sept. 2005



9-7-2019



27-11-2018

REGISTRATIE MONUMENTALE BOMEN

| | |
|---------------------------------|------------------------------------|
| wijk / buurt | buitengebied/Noord AA |
| kadasternummer | ZTM00D03182 |
| boomnummer | 967821 |
| standplaats/adres | Broekwegkade achter nr 17 |
| aard van standplaats | openbaar gebied / voorm. boomgaard |
| plantwijze | solitair |
| eigenaar | gemeente Zoetermeer |
| beheerder | gemeente Zoetermeer |
| naam eigenaar (bij registratie) | gemeente Zoetermeer |
| adres | Stadhuisplein1 |
| postcode/plaats | 2711 EC Zoetermeer |



| | |
|---------------------------|---------------------------------|
| soortnaam latijn | Pyrus |
| soortnaam nederlands | stoofpeer |
| aantal | 1 |
| plantjaar | 1955 |
| hoe bepaald | schatting |
| stamomtrek | 90 cm |
| stamdiameter | 29 cm |
| hoogte | 5 meter |
| ondergrond | gras |
| conditie | goed |
| beschadiging/problemen | geen |
| aanbevelingen/opmerkingen | ras onderzoeken |
| extra reden monumentaal | bijzonder fruitras |
| waarnemers | v. Haastert; Sonneveld; Wiewel. |
| registratiedatum | 26-sep-05 |



9-7-2019



27-11-2018

REGISTRATIE MONUMENTALE BOMEN

| | |
|---------------------------------|------------------------------------|
| wijk / buurt | buitengebied/Noord AA |
| kadasternummer | ZTM00D03182 |
| boomnummer | 967822 |
| standplaats/adres | Broekwegkade achter nr 17 |
| aard van standplaats | openbaar gebied / voorm. Boomgaard |
| plantwijze | solitair |
| eigenaar | gemeente |
| beheerder | gemeente |
| naam eigenaar (bij registratie) | de gemeente Zoetermeer |
| adres | Engelandlaan 502 |
| postcode/plaats | 2711 EC Zoetermeer |



| | |
|---------------------------|--------------------------|
| soortnaam latijn | Malus |
| soortnaam nederlands | appel (zelfde als 17.3?) |
| aantal | 1 |
| plantjaar | 1935 |
| hoe bepaald | schatting |
| stamomtrek | 118 cm |
| stamdiameter | 38 cm |
| hoogte | 5 meter |
| ondergrond | gras |
| conditie | goed |
| beschadiging/problemen | geen |
| aanbevelingen/opmerkingen | ras onderzoeken |

| | |
|-------------------------|--------------------|
| extra reden monumentaal | bijzonder fruitras |
|-------------------------|--------------------|

| | |
|------------------|---------------------------------|
| waarnemers | v. Haastert; Sonneveld; Wiewel. |
| registratiedatum | 26 sept. 2005 |

REGISTRATIE MONUMENTALE BOMEN



9-7-2019



27-11-2018

| | |
|---------------------------------|------------------------------------|
| wijk / buurt | buitengebied/Noord AA |
| kadasternummer | ZTM00D03182 |
| boomnummer | 967823 |
| standplaats/adres | Broekwegkade achter nr 17 |
| aard van standplaats | openbaar gebied / voorm. boomgaard |
| plantwijze | solitair |
| eigenaar | gemeente |
| beheerder | gemeente |
| naam eigenaar (bij registratie) | de gemeente Zoetermeer |
| adres | Engelandlaan 502 |
| postcode/plaats | 2711 EC Zoetermeer |
| soortnaam latijn | Pyrus |
| soortnaam nederlands | stoofpeer |
| aantal | 1 |
| plantjaar | 1955 |
| hoe bepaald | schatting |
| stamomtrek | 134 cm |
| stamdiameter | 43 cm |
| hoogte | 6 meter |
| ondergrond | gras |
| conditie | goed |
| beschadiging/problemen | geen |
| aanbevelingen/opmerkingen | ras onderzoeken |
| extra reden monumentaal | bijzonder fruitras |
| waarnemers | v. Haastert; Sonneveld; Wiewel. |
| registratiedatum | 26-sep-05 |





8-7-2019



26-11-2018

REGISTRATIE MONUMENTALE BOMEN

| | |
|---------------------------------|----------------------|
| wijk / buurt | Centrum / Palenstein |
| kadasternummer | ZWD01B07798 |
| boomnummer | 949683 |
| standplaats/adres | Schinkeldijk |
| aard van standplaats | openbaar plantsoen |
| plantwijze | solitair |
| eigenaar | gemeente Zoetermeer |
| beheerder | gemeente Zoetermeer |
| naam eigenaar (bij registratie) | gemeente Zoetermeer |
| adres | Engellandlaan 502 |
| postcode/plaats | 2711 EB Zoetermeer |



| | |
|---------------------------|---------------------------|
| soortnaam latijn | Fraxinus excelsior |
| soortnaam nederlands | Es |
| aantal | 1 |
| plantjaar | 1955 |
| hoe bepaald | geschat |
| stamomtrek | 276 cm |
| stamdiameter | 88 cm |
| hoogte | 15 meter |
| ondergrond | gras |
| conditie | goed |
| beschadiging/problemen | geen |
| aanbevelingen/opmerkingen | geen |
| extra reden monumentaal | beeldbepalend |

| | |
|------------------|---------------------|
| waarnemers | v. Haastert; Kroon. |
| registratiedatum | 13-9-2010 |



8-7-2019

REGISTRATIE MONUMENTALE BOMEN

wijk / buurt

Meerzicht

kadasternummer
boomnummer

ZTM00F02031
div nummers

standplaats/adres
aard van standplaats
plantwijze

Zalkerbos boomgaard
openbaar plantsoen
boomgaard

eigenaar
beheerder
naam eigenaar (bij registratie)
adres
postcode/plaats

gemeente Zoetermeer
gemeente Zoetermeer
gemeente Zoetermeer
Engelandlaan 502
2711 EB Zoetermeer



26-11-2018

soortnaam latijn
soortnaam nederlands
aantal
plantjaar
hoe bepaald
stamontrek
stamdiameter
hoogte
ondergrond
conditie
beschadiging/problemen

div soorten fruitbomen
div fruitbomen
boomgaard
1950
geschat

aanbevelingen/opmerkingen
extra reden monumentaal

tot 6 meter
gras
goed/matig/slecht

beeldbepalend

waarnemers
registratiedatum

v. Haastert; Kroon.
13-9-2010



9-7-2019



27-11-2018

REGISTRATIE MONUMENTALE BOMEN

| | |
|---------------------------------|--------------------------------|
| wijk / buurt | de Leyens |
| kadasternummer | ZTM00C05997 |
| boomnummer | div nummers |
| standplaats/adres | Broekwegzijde boomgaard |
| aard van standplaats | openbaar plantsoen |
| plantwijze | boomgaard |
| eigenaar | gemeente Zoetermeer |
| beheerder | gemeente Zoetermeer |
| naam eigenaar (bij registratie) | gemeente Zoetermeer |
| adres | Engelandlaan 502 |
| postcode/plaats | 2711 EB Zoetermeer |
| soortnaam latijn | div soorten fruitbomen |
| soortnaam nederlands | div fruitbomen |
| aantal | boomgaard |
| plantjaar | 1950 |
| hoe bepaald | geschat |
| stamomtrek | |
| stamdiameter | |
| hoogte | tot 6 meter |
| ondergrond | gras |
| conditie | goed/matig/slecht |
| beschadiging/problemen | |
| aanbevelingen/opmerkingen | |
| extra reden monumentaal | beeldbepalend |
| waarnemers | v. Haastert; Kroon. |
| registratiedatum | 13-9-2010 |



REGISTRATIE MONUMENTALE BOMEN



8-7-2019



27-11-2018

wijk / buurt

Centrum / Palenstein

kadasternummer
boomnummer

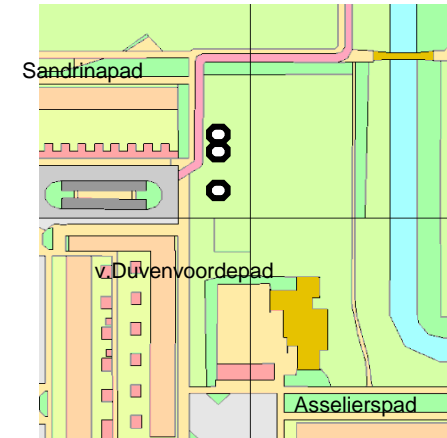
ZWD01 B 00976, ZWD01 B 00977
949413, 949414 en 949416

standplaats/adres
aard van standplaats
plantwijze

van Duvenvoordepad
openbaar plantsoen
in rij

eigenaar
beheerder
naam eigenaar (bij registratie)
adres
postcode/plaats

gemeente Zoetermeer
gemeente Zoetermeer
gemeente Zoetermeer
Engelandlaan 502
2711 EB Zoetermeer



soortnaam latijn
soortnaam nederlands
aantal
plantjaar
hoe bepaald
stamomtrek
stamdiameter
hoogte
ondergrond
conditie
beschadiging/problemen

Tilia europaea 'Pallida' leibomen
Koningslinde
3
1905
geschat
130, 120 en 119, cm
41, 38 en 38 cm
4m
gras
redelijk
alle bomen hebben schade, chirurgische ingrepen fa Copijn. Nr. 1: zware holte, geen kernhout. Nr. 5: paddestoelen, bast / stam volledig open

aanbevelingen/opmerkingen
extra reden monumentaal

bomen ong.40 jaar geleden verplant, van boerderij Glijnis, Voorweg / v.Rijweg
snoeivorm

waarnemers
registratiedatum

v. Haastert; Sonneveld.
24-10-2005

REGISTRATIE MONUMENTALE BOMEN



9-7-2019



26-11-2018

| | |
|--|--|
| wijk / buurt | Recreatiegebied |
| kadastrummer boomnummer | ZTM00 H 00294 971214 en 971215 |
| standplaats/adres aard van standplaats plantwijze | Roeleveenseweg 17 particulier terrein in rij |
| eigenaar beheerder naam eigenaar (bij registratie) adres postcode/plaats | particulier eigenaar Dhr. R.H.P. Goeman Roeleveenseweg 17 2716 RB Zoetermeer |



| | |
|-------------------------|--|
| soortnaam latijn | Acer saccharinum |
| soortnaam nederlands | Zilveresdoorn |
| aantal | 2 |
| plantjaar | 1925 |
| hoe bepaald | geschat |
| stamomtrek | noord 197 cm zuid 242 cm |
| stamdiameter | noord 62,5 cm zuid 77 cm |
| hoogte | 20 meter 20 meter |
| ondergrond | gras |
| conditie | goed |
| beschadiging/problemen | geen |

| | |
|--|---------------|
| aanbevelingen/opmerkingen extra reden monumentaal | beeldbepalend |
|--|---------------|

| | |
|------------------|---------------------|
| waarnemers | v. Haastert; Kroon. |
| registratiedatum | 13-9-2010 |

REGISTRATIE MONUMENTALE BOMEN



9-7-2019



26-11-2018

| | |
|---------------------------------|---------------------------------|
| wijk / buurt | Recreatiegebied |
| kadasternummer | ZTM00H00325 |
| boomnummer | 971216, 971217 en 971218 |
| standplaats/adres | Roeleveenseweg 15 |
| aard van standplaats | particulier terrein |
| plantwijze | in rij |
| eigenaar | particulier |
| beheerder | eigenaar |
| naam eigenaar (bij registratie) | N.B. Kok en F.J.M. van der Helm |
| adres | Roeleveenseweg 15 |
| postcode/plaats | 2716 RB Zoetermeer |



| | |
|-------------------------|---------------------------------|
| soortnaam latijn | Tilia europaea 'Pallida' |
| soortnaam nederlands | Koningslinde |
| aantal | 3 |
| plantjaar | 1910 |
| hoe bepaald | geschat |
| stamomtrek | 139 cm 135 cm 139 cm |
| stamdiameter | 76 cm |
| hoogte | 20 meter 21 meter 20 meter |
| ondergrond | gras |
| conditie | goed |
| beschadiging/problemen | geen |

| | |
|---------------------------|---------------|
| aanbevelingen/opmerkingen | |
| extra reden monumentaal | beeldbepalend |

| | |
|------------------|---------------------|
| waarnemers | v. Haastert; Kroon. |
| registratiedatum | 13-9-2010 |

REGISTRATIE MONUMENTALE BOMEN



9-7-2019

| | |
|---------------------------------|---------------------------------|
| wijk / buurt | Recreatiegebied |
| kadasternummer | ZTM00H00325 |
| boomnummer | 975291 en 971220 |
| standplaats/adres | Roeleveenseweg 15 |
| aard van standplaats | particulier terrein |
| plantwijze | in groep |
| eigenaar | particulier |
| beheerder | eigenaar |
| naam eigenaar (bij registratie) | N.B. Kok en F.J.M. van der Helm |
| adres | Roeleveenseweg 15 |
| postcode/plaats | 2716 RB Zoetermeer |



Roeleveenseweg



26-11-2018

| | |
|-------------------------|-------------------------------|
| soortnaam latijn | Aesculus hippocastanum |
| soortnaam nederlands | Witte Paardekastanje |
| aantal | 2 |
| plantjaar | 1910 |
| hoe bepaald | geschat |
| stamomtrek | noord 168 cm zuid 184 cm |
| stamdiameter | noord 53.5 cm zuid 58.5 cm |
| hoogte | noord 14 m. zuid 16 m. |
| ondergrond | gras |
| conditie | goed |
| beschadiging/problemen | geen |

| | |
|---------------------------|---------------|
| aanbevelingen/opmerkingen | |
| extra reden monumentaal | beeldbepalend |

| | |
|------------------|---------------------|
| waarnemers | v. Haastert; Kroon. |
| registratiedatum | 13-9-2010 |

REGISTRATIE HERDENKINGSBOMEN



8-7-2019

wijk / buurt Centrum / Driemanspolder

kadasternummer ZTM00E06786
boomnummer 948604
standplaats / adres **Boerhaavelaan**
aard van standplaats voorplein station
plantwijze solitair

eigenaar gemeente Zoetermeer
beheerder gemeente Zoetermeer
naam eigenaar (bij registratie) gemeente Zoetermeer
adres Engelandlaan 502
postcode/plaats 2711 EB Zoetermeer



26-11-2018

soortnaam latijn
soortnaam nederlands
aantal
plantjaar
ondergrond
naam boom
geschonken door

geplant door
plant datum
ter gelegenheid van
hekwerk
materiaal plaquette
tekst plaquette

Tilia europaea

Zilverlinde
1
1993
metalen boomspiegel in verharding
geen
Stichting Bomen Over Leven, Gemeente Zoetermeer, Copijn
Utrecht, Stichting Het Groene Land Utrecht
dhr. Rob Wiewel (Stichting Bomen Over Leven)
21-mrt-93
overgang van Bomen Over Leven uit 1991 naar Stichting Bomen Over Leven
boomkorf
gegraveerde metalen plaat ong. 20x25cm, aan korf geschroefd.
(logo Zoetermeer)
Deze Hollandse Linde is op 21 maart 1993 geplant
voor alle mensen die kiezen voor een manier van leven
die de natuur zo min mogelijk schade berokkent.
Stichting Bomen Over Leven
Gemeente Zoetermeer Copijn. Utrecht
Stichting Het Groene Land. Utrecht

REGISTRATIE HERDENKINGSBOMEN



8-7-2019

wijk / buurt

Centrum / Stadscentrum

kadasternummer

ZTM00C06897

boomnummer

946278

standplaats / adres

Dobbepark - eiland

aard van standplaats

stadspark

plantwijze

solitair

eigenaar

gemeente Zoetermeer

beheerder

gemeente Zoetermeer

naam eigenaar (bij registratie)

gemeente Zoetermeer

adres

Engelandlaan 502

postcode/plaats

2711 EB Zoetermeer



26-11-2018

soortnaam latijn

Tilia tomentosa 'Brabant'

soortnaam nederlands

Zilverlinde

aantal

1

plantjaar

zie plantdatum

ondergrond

gras

naam boom

Vredesboom

geschonken door

-

geplant door

wethouder mevr. Huizer

plant datum

10-5-1984

ter gelegenheid van

vredesdemonstratie den Haag 1984

hekwerk

metalen hekje

materiaal plaquette

jan-05: geen, was kunststof op hout? aan hekwerk, foto '99

tekst plaquette

"Vredesboom"

geplant op 10 mei 1984

door wethouder L. Huizer

REGISTRATIE HERDENKINGSBOMEN



8-7-2019

wijk / buurt

Noordhove

kadasternummer

ZWD01 A 02751

boomnummer

955363

standplaats / adres

Douschans

aard van standplaats

openbaar groen

plantwijze

solitair

eigenaar

gemeente Zoetermeer

beheerder

gemeente Zoetermeer

naam eigenaar (bij registratie)

gemeente Zoetermeer

adres

Engelandlaan 502

postcode/plaats

2711 EB Zoetermeer



soortnaam latijn

Prunus subhirtella 'Autumnalis Rosea'

soortnaam nederlands

Herfstkers

aantal

1

plantjaar

zie plantdatum

ondergrond

lage beplanting

naam boom

geen

geschonken door

gemeente Zoetermeer

geplant door

wethouder A. Heidema

plant datum

21-03-'99

ter gelegenheid van

boomfeestdag

hekwerk

geen

materiaal plaquette

koperen plaat op houten staander

tekst plaquette

Deze herfstkers is geplant door wethouder A. Heidema met hulp van de kinderen uit deze buurt ter gelegenheid van de Nationale Boomfeestdag, op 21 maart 1999



27-11-2018

Prunus subhirtella (Autumnalis Rosea)

REGISTRATIE HERDENKINGSBOMEN



8-7-2019



26-11-2018

wijk / buurt Centrum / Dorp
kadastrummer ZWD01 C 03519
boomnummer 950691
standplaats / adres **Nassaulaan**
aard van standplaats grasveld naast kerk
plantwijze solitair

eigenaar gemeente Zoetermeer
beheerder gemeente Zoetermeer
naam eigenaar (bij registratie) gemeente Zoetermeer
adres Engelandlaan 502
postcode/plaats 2711 EB Zoetermeer

soortnaam latijn
soortnaam nederlands
aantal
plantjaar
ondergrond
naam boom
geschonken door
geplant door
plantjaar
ter gelegenheid van
hekwerk
materiaal plaquette
tekst plaquette

Tilia europaea 'Pallida'
Koningslinde
1
zie plantjaar
gras
geen
de Nederlandse Bond van Plattelandsvrouwen
leden van de Nederlandse Bond van Plattelandsvrouwen
1997
60 jarig bestaan van de afd. Zuid-Holland
geen
jan-05: geen; was kunststof plaatje op metalen houder (zie foto '99)
geschonken door de
"Nederlandse Bond van Plattelandsvrouwen"
bij het 60-jarig jubileum
van de afdeling Zuid-Holland



REGISTRATIE HERDENKINGSBOMEN



8-7-2019

wijk / buurt

Rokkeveen

kadasternummer

ZTM00 E 05669

boomnummer

965818

standplaats / adres

Plataanhout

aard van standplaats

buurtpark

plantwijze

solitair

eigenaar

gemeente Zoetermeer

beheerder

gemeente Zoetermeer

naam eigenaar (bij registratie)

gemeente Zoetermeer

adres

Engelandlaan 502

postcode/plaats

2711 EB Zoetermeer



26-11-2018

soortnaam latijn

Platanus acerifolia

soortnaam nederlands

Plataan

aantal

1

plantjaar

bij planten 10 jr. oud

ondergrond

metalen boomspiegel op verhoogd bestraat plateau

naam boom

geen

geschonken door

inbo architecten, Divaspro b.v., ERA, Amstelland vastgoed, BEMOG
project ontwikkeling, Intervam, DURA

geplant door

gemeente

plant datum

30-3-1994

ter gelegenheid van

start van de bouwactiviteiten op het voormalig Floriadeterrein

hekwerk

jan.'05: geen; was boomkorf (Samson?) (zie foto '99)

materiaal plaquette

jan.'05: geen; was bordje als bij K.v.Versteegplein (zie foto '99)

tekst plaquette

(logo Zoetermeer)

30-mrt-94

PLATANUS ACERIFOLIA

aangeboden bij de start van de bouwactiviteiten

op het voormalig Floriadeterrein

(logo's van alle bedrijven die boom geschonken hebben)

REGISTRATIE HERDENKINGSBOMEN



8-7-2019

wijk / buurt

Seghwaert

kadasternummer

ZWD01 A 03288

boomnummer

966997

standplaats / adres

Seghwaertse Hout / Radijsakker

aard van standplaats

wijkpark

plantwijze

solitair

eigenaar

gemeente Zoetermeer

beheerder

gemeente Zoetermeer

naam eigenaar (bij registratie)

gemeente Zoetermeer

adres

Engelandlaan 502

postcode/plaats

2711 EB Zoetermeer



27-11-2018

soortnaam latijn

Tilia europaea 'Pallida'

soortnaam nederlands

Koningslinde

aantal

1

plantjaar

zie plantdatum

ondergrond

gras

naam boom

geen

geschonken door

-

geplant door

buurtvereniging "Tuinen en Akkers" en weth. Mevr L.M.Huizer

plant datum

20-4-1991

ter gelegenheid van

huwelijksjubileum vorstin

hekwerk

geen

materiaal plaquette

kunststofplaat op ijzeren houder

tekst plaquette

DEZE HOLLANDSE LINDE IS OP 20-4-1991

DOOR DE BUURTVERENIGING "TUINEN & AKKERS"

EN WETHOUDER MEVROUW L.M. HUIZER GEPLANT.

DIT TER GELEGENHEID VAN HET 25-JARIG

HUWELIJKSFEEST VAN HET KONINKLIJK PAAR.

REGISTRATIE HERDENKINGSBOMEN



8-7-2019



26-11-2018

wijk / buurt Centrum / Dorp
kadastrummer ZWD01 C 02451
boomnummer 966977
standplaats / adres **Wilhelminapark**
aard van standplaats stadspark
plantwijze solitair

eigenaar gemeente Zoetermeer
beheerder gemeente Zoetermeer
naam eigenaar (bij registratie) gemeente Zoetermeer
adres Engelandlaan 502
postcode/plaats 2711 EB Zoetermeer

soortnaam latijn
soortnaam nederlands
aantal
plantjaar
ondergrond
naam boom
geschonken door
geplant door
plant datum
ter gelegenheid van
hekwerk
materiaal plaquette
tekst plaquette

Tilia europaea 'Pallida'
Koningsslinde
1
zie plantdatum
gras
Amaliaboom
-
-
nationale boomfeestdag 2004
geboorte prinses Catharina-Amalia
groen metalen hek
kunststof plaat bevestigd aan hekwerk
(logo boomfeestdag)
Ter ere van de geboorte van Kroonprinses Catharina-Amalia op
7 december 2003 is deze Geboortebom geplant op de Nationale
Boomfeestdag van 2004. Het is een Koningsslinde, die symbool staat
voor een gezonde en groene toekomst voor ELK kind.
(logo staatsbosbeheer) (logo Ruigrok)



REGISTRATIE HERDENKINGSBOMEN



8-7-2019



27-11-2018

wijk / buurt van Tuylpark
kadasternummer ZWD01E02196
boomnummer 970752
standplaats / adres **vd Hagenstraat**
aard van standplaats park
plantwijze solitair

eigenaar gemeente Zoetermeer
beheerder gemeente Zoetermeer
naam eigenaar (bij registratie) gemeente Zoetermeer
adres Engelandlaan 502
postcode/plaats 2711 EB Zoetermeer

soortnaam latijn **Tilia europaea 'Pallida'**
soortnaam nederlands Koningslinde
aantal 1
plantjaar 2006
ondergrond gras
naam boom -
geschonken door gemeente Zoetermeer
geplant door gemeente Zoetermeer
plant datum a0pril 2007
ter nagedachtenis van Cor van Zijp
hekwerk geen
materiaal plaquette kunststof plaat bevestigd aan paal
tekst plaquette Deze lindeboom is geplant door de gemeente Zoetermeer ter nagedachtenis aan Cor van Zijp, als dank voor zijn bijdrage aan de sport in Zoetermeer.

apr-07





8-7-2019



26-11-2018

REGISTRATIE HERDENKINGSBOMEN

| | |
|---------------------------------|-------------------------------------|
| wijk / buurt | Rokkeveen |
| kadasternummer | ZTM00 E 06434 |
| boomnummer | 970753 |
| standplaats / adres | Ballyhoeve |
| aard van standplaats | stadsboerderij |
| plantwijze | solitair |
| eigenaar | gemeente Zoetermeer |
| beheerder | gemeente Zoetermeer |
| naam eigenaar (bij registratie) | gemeente Zoetermeer |
| adres | Engelandlaan 502 |
| postcode/plaats | 2711 EB Zoetermeer |
| soortnaam latijn | Pyrus comm. `Winterrietpeer` |
| soortnaam nederlands | peer |
| aantal | 1 |
| plantjaar | 2009 |
| ondergrond | gras |
| naam boom | - |
| geschonken door | - |
| geplant door | - |
| plant datum | 2009 |
| ter nagedachtenis van | Jacqueline Bruins |
| hekwerk | geen |
| materiaal plaquette | - |
| tekst plaquette | - |



