

carve

kortenaerplein 34
1057 ne amsterdam

T +31 (0)20 427 57 11
F +31 (0)20 427 57 12

www.carve.nl
info@carve.nl

BLAD

'stadstuin' zoetermeer

schetsontwerp | 27-08-2018

opzet van deze avond

deel #1 (door renet korthals altes)

- terugblik op samenspraak #1 en #2 (29 mei en 19 juni 2018)
- visie voor 'stadstuin' zoetermeer in negen punten

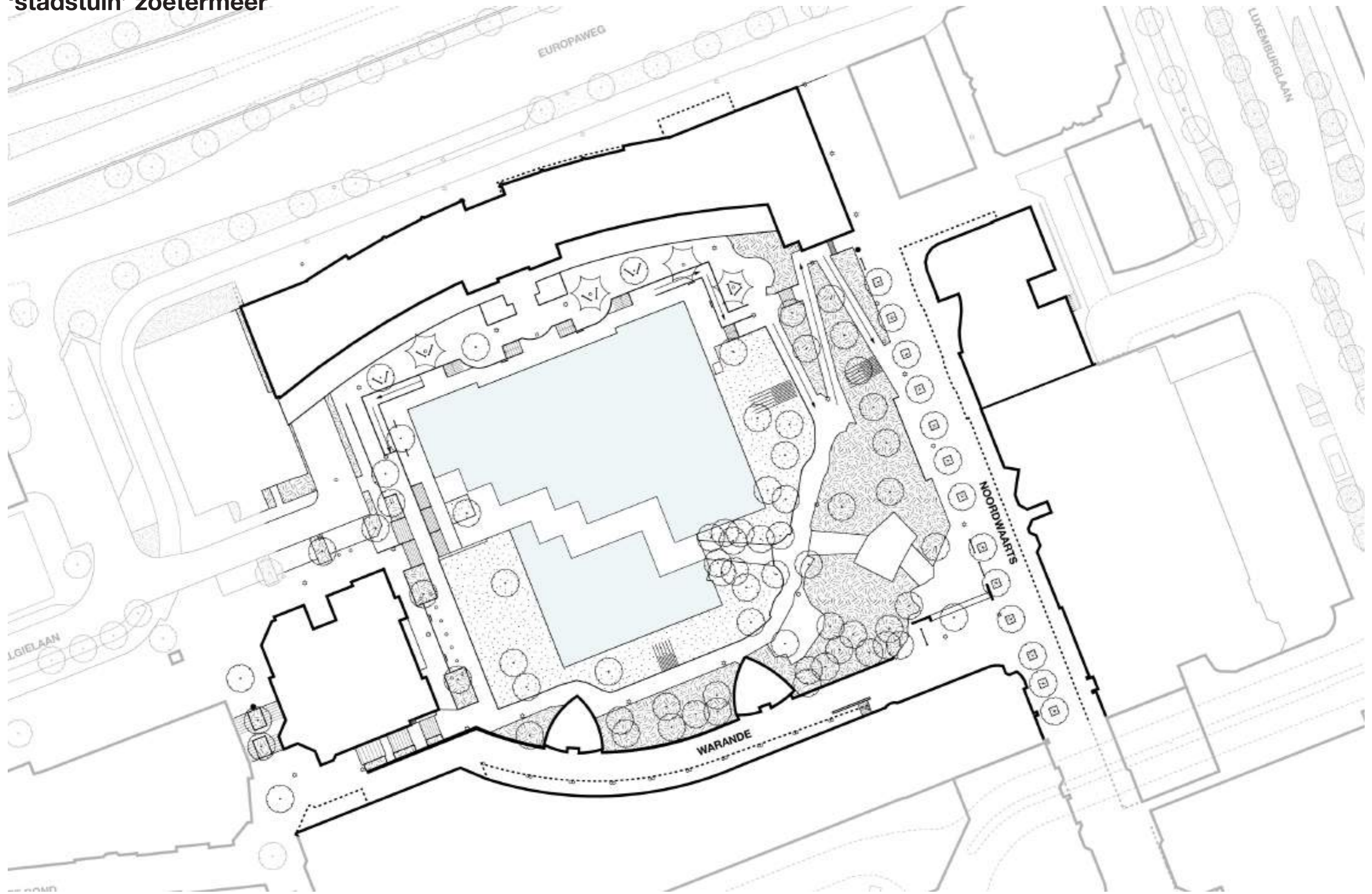
deel #2 (door Carve / BLAD)

- toelichting schetsontwerp 'Stadstuin'

'stadstuin' zoetermeer



'stadstuin' zoetermeer



voorstellen team



carve

elger blitz
directeur carve



carve

hannah schubert
landschapsarchitect



carve

marleen beek
urban designer



participatie

renet korthals altes



studio blad

frank van zuilekom
landschapsarchitect

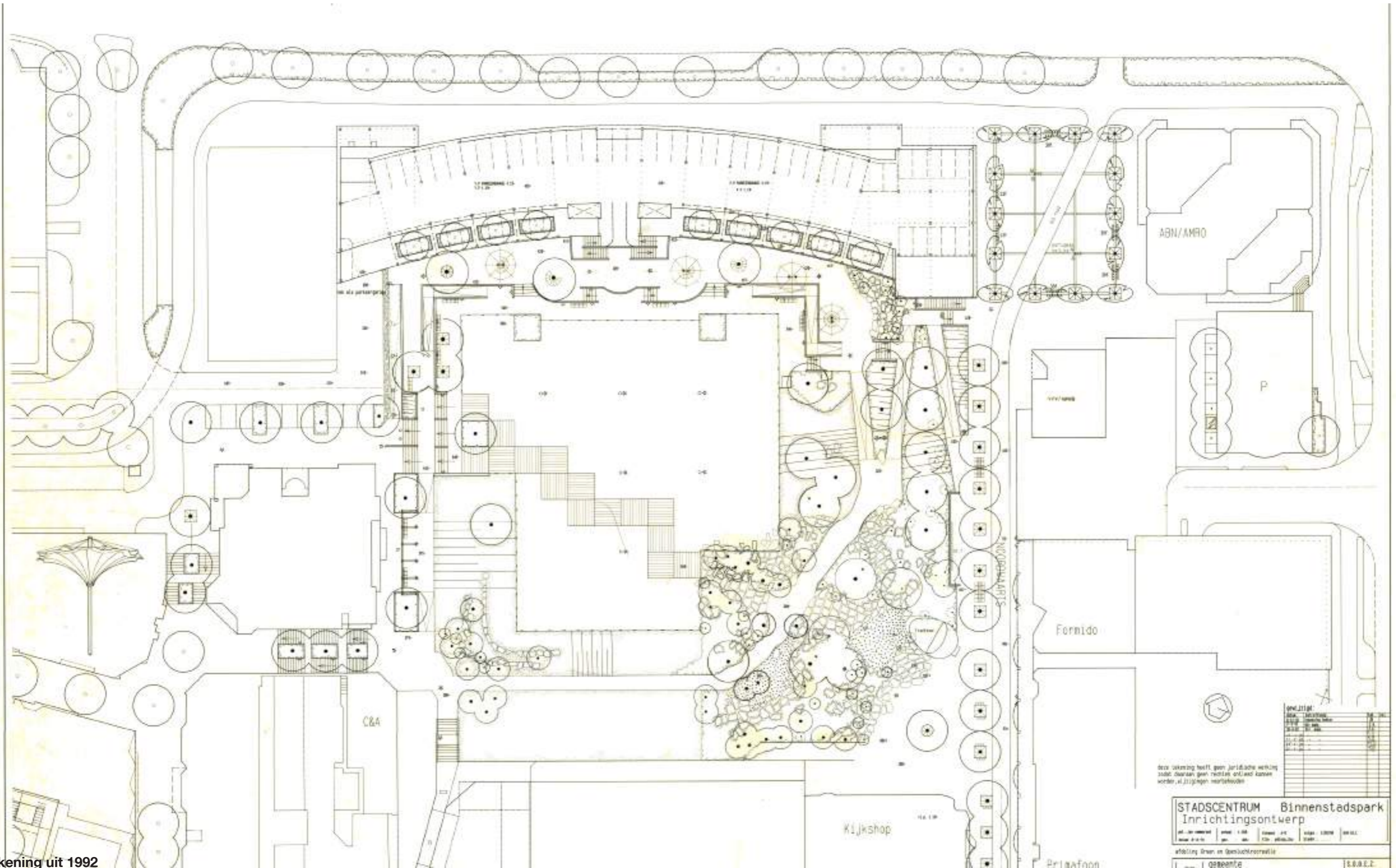


studio blad

fiona kydd
landschapsarchitect

analyse huidig gebruik

oude plannen



tekening uit 1992


potenties van het park



het 'stadstuin' kent een gevarieerde beplanting



een 'balkon' op de zonzijde



rust en een prachtige groene zoom die het stadsgewoel dempt



intensief gebruik door freerunners

knelpunten huidige situatie



de entree vanuit noordwaarts: een enorm hoogteverschil



onvindbare trappartijen als toegang

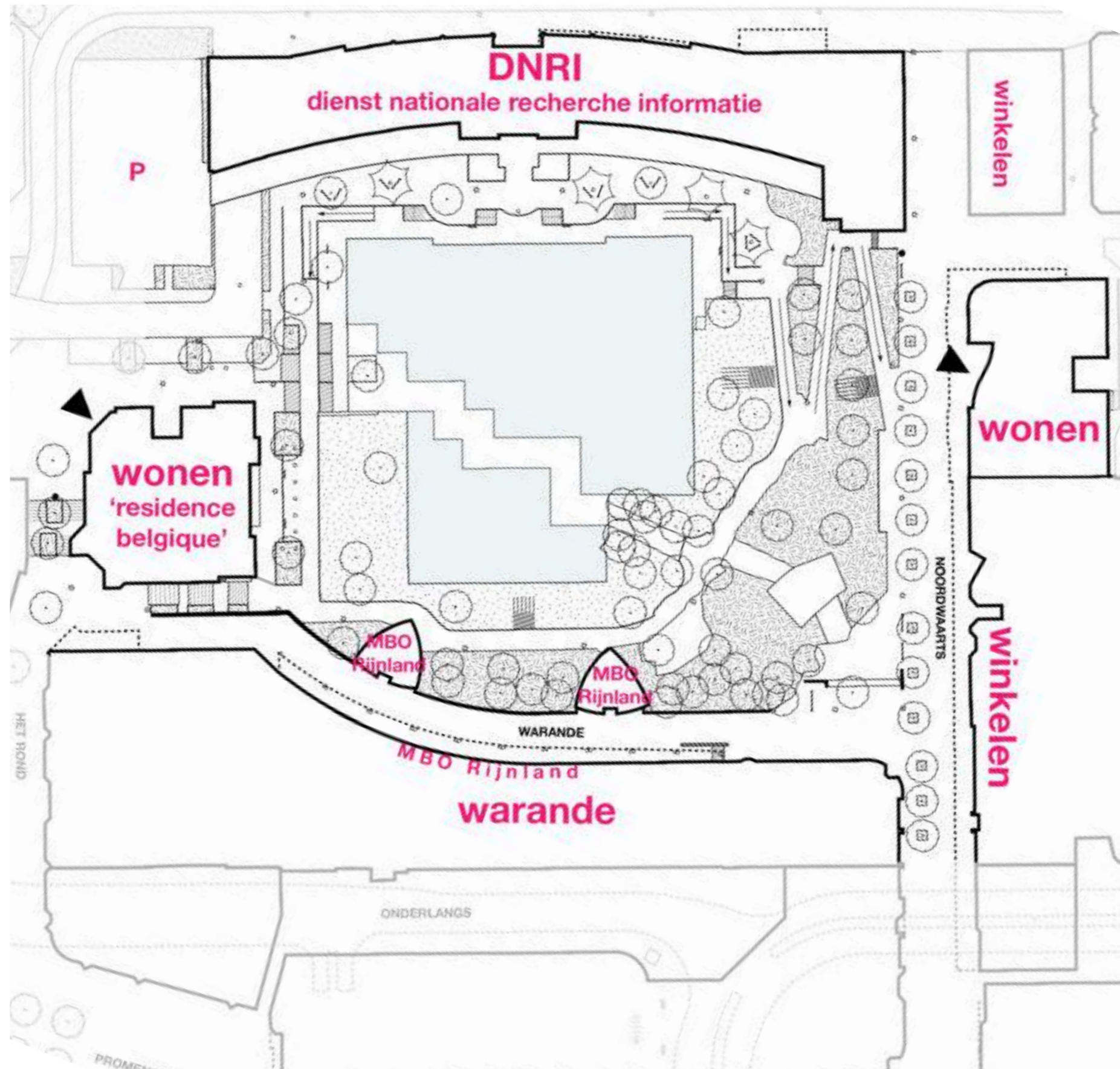


onaantrekkelijke hoeken (onderhoud)



een waterpartij die niet benut kan worden

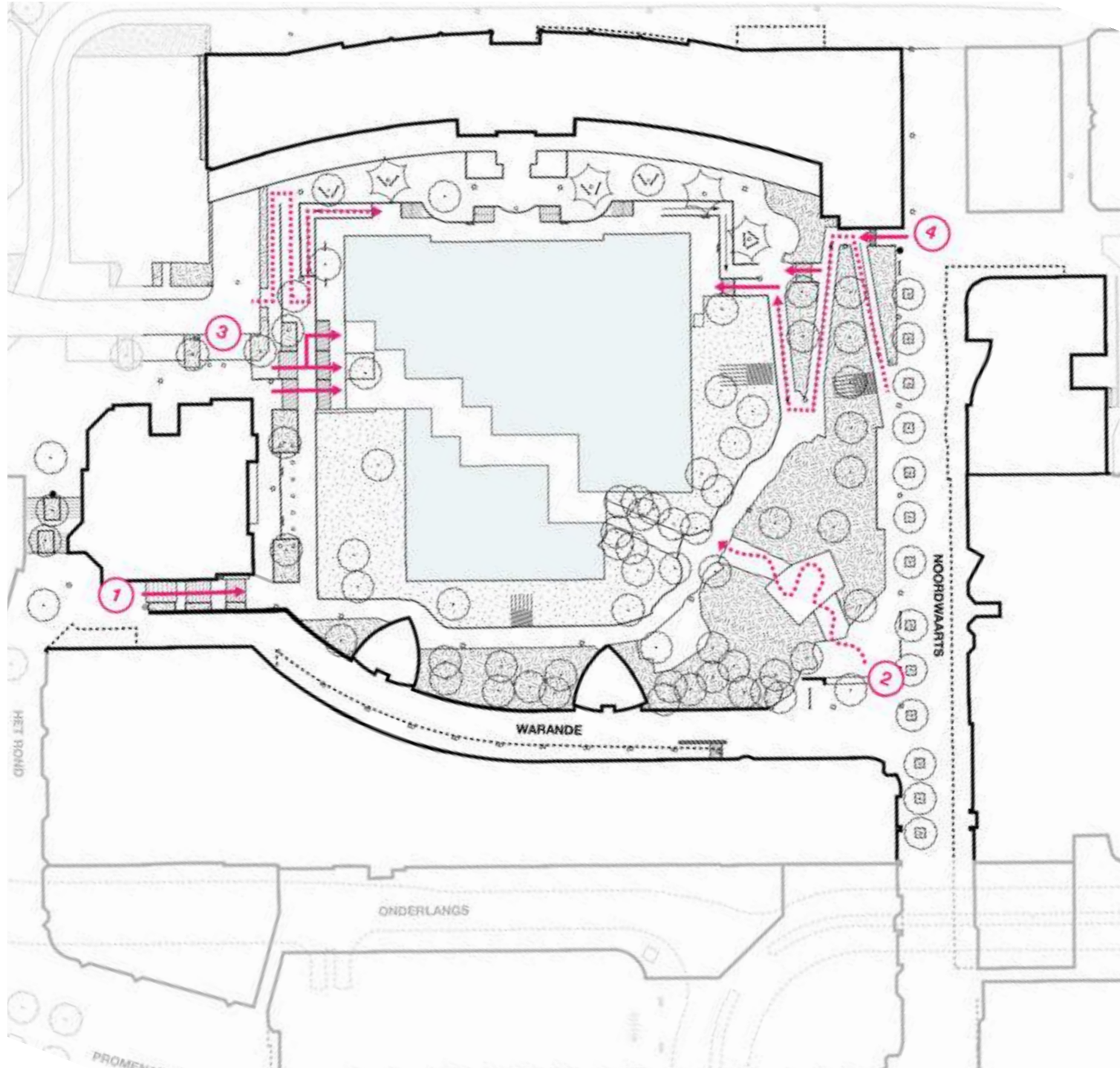
huidig gebruik: eigenaren en functies



eigenaren en functies

Rondom het 'Stadstuin' bundelen zich diverse functies; van wonen tot winkels, van de Dienst Nationale Recherche Informatie aan de noordzijde tot de paviljoentjes aan de zuidzijde die door mboRijnland in gebruik genomen gaan worden. Al deze functies en gebruikers hebben grote invloed op het functioneren van het 'Stadstuin'.

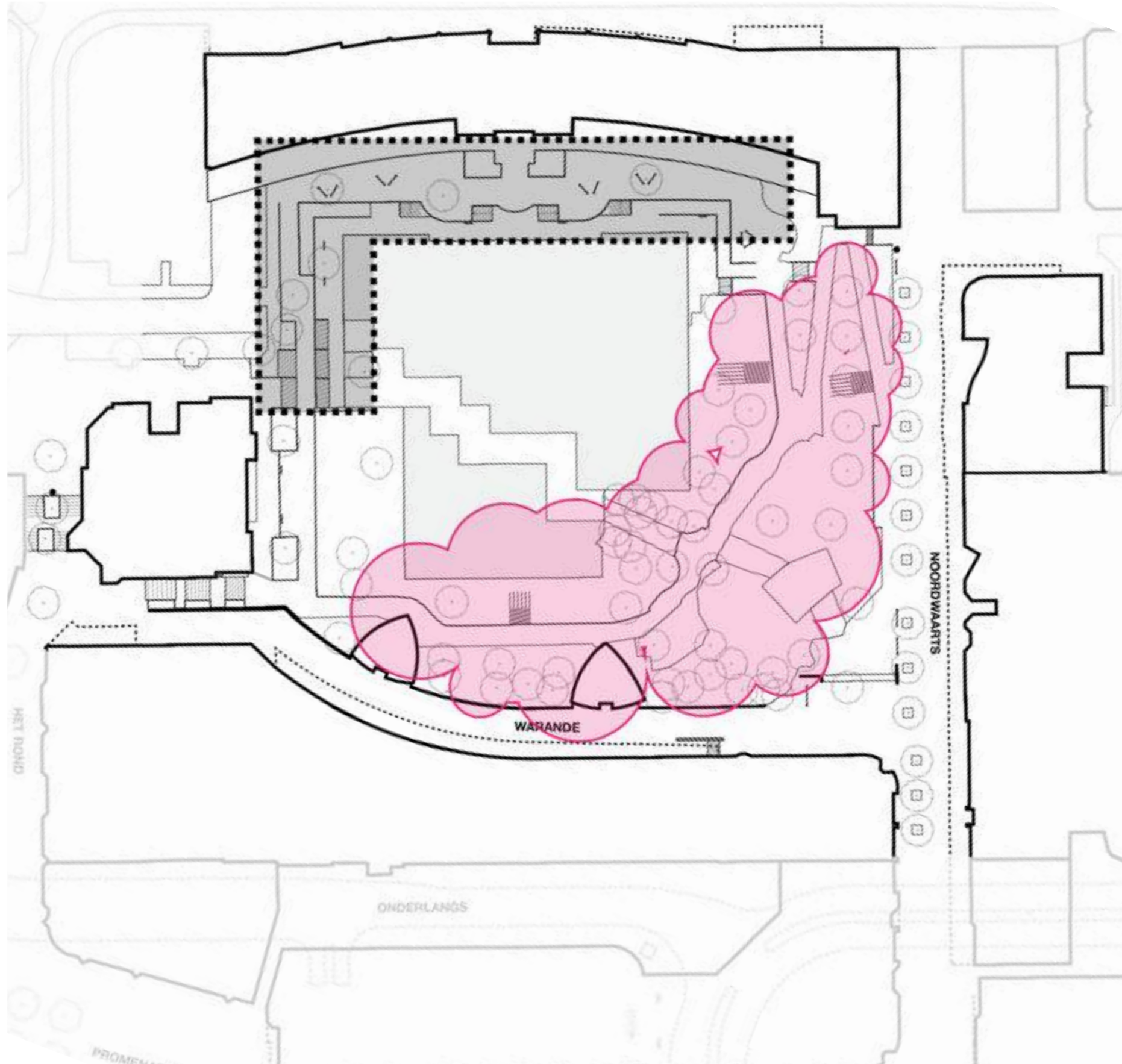
huidig gebruik: toegangen



toegangen

In de huidige situatie zijn er vier entrees die toegang bieden tot het park: twee aan de westzijde en twee aan de oostzijde. De verbindingen aan de westzijde worden gemaakt door (riante maar wat onlogische) trappartijen, terwijl de toegangen aan de oostzijde diverser zijn: een verspringende trappartij gecombineerd met een hellingbaan en een vrij ontoegankelijk klim-pad tussen de rotsen.

huidig gebruik: park met stedelijke en groene zijde



park met stedelijke en groene zijde

Het 'stadstuin' heeft een sterke groene zijde en een duidelijk stedelijke zijde. Deze twee kanten staan nu qua sfeer en beleving onvoldoende met elkaar in verbinding.

huidig gebruik: zichtrelaties



zichtrelaties

Het park is nu vooral een 'kijkpark'; bewoners die in de twee woontorens wonen en de bewoners boven de Warande kijken letterlijk 'op' het park. Door de inmiddels volwassen bomen zijn er wel wat bezwaren over daglichttoetreding en/of uitzichtbelemmering.

huidig gebruik: 'balkon' op het zuiden



'balkon' op het zuiden

De noordzijde van het park ligt prachtig op de zon, met uitzicht op het water en het weelderige groen aan de overzijde. Deze kant is vormgegeven als een plateau met een reeks hellingbanen en trappen. Er zijn enkele zitplekken, maar zeer weinig in verhouding tot wat deze plek zou kunnen bieden.

huidig gebruik: bezoekers



bezoekers

Winkelend publiek kan het park nu onvoldoende vinden; het park is slecht zichtbaar, de randen zijn ongedefinieerd, en wie er eenmaal is kan slechts een rondje lopen of op één van de weinige bankjes zitten. Het park heeft weinig aantrekkingskracht voor nieuwe bezoekers.

huidig gebruik: freerunners



freerunners

De freerunners gebruiken het park het meest intensief; op vrijwel alle weekdays vinden hier lessen plaats. Hun aanwezigheid in het park wordt hoog gewaardeerd door omwonenden. De freerunners gebruiken in principe het hele park als parcours, maar bepaalde delen worden extra intensief gebruikt, zoals de trappartij en hellingbaan aan de noordzijde en de rotspartij. Ze missen een plek voor warming-up en een verticale wand, alsmede een object waar ze aan kunnen klimmen en slingeren.

huidig gebruik: zitgelegenheden



zitgelegenheden en elementen

Het 'Stadstuin' heeft in verhouding tot zijn maat vrij weinig zitplekken. De bankjes op de zonzijde staan in het noorden; de zuid-oostzijde daarentegen heeft helemaal geen zitplekken.

huidig gebruik: nieuwe plannen voor de paviljoens

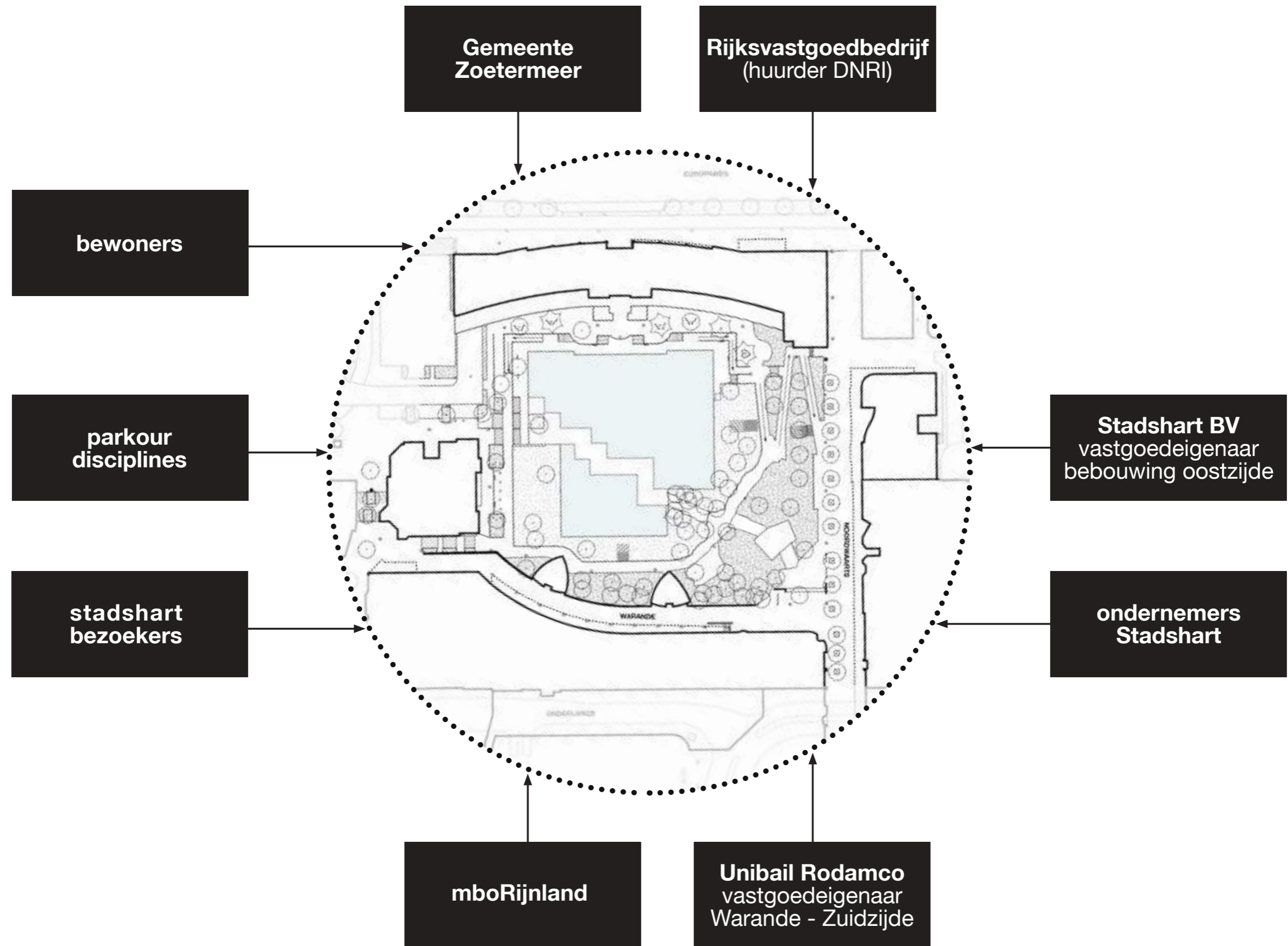


nieuwe plannen voor de paviljoens

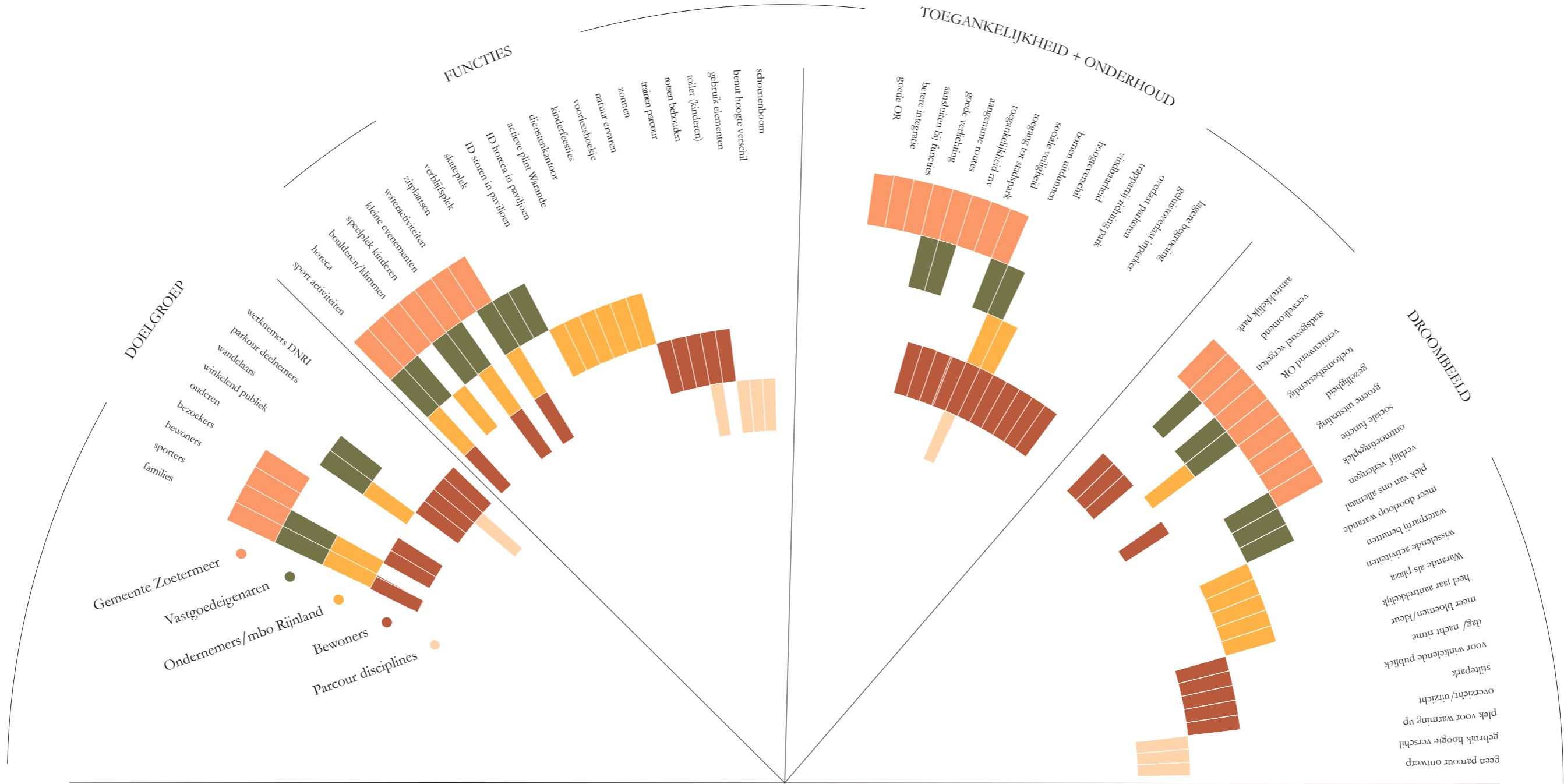
De twee paviljoens aan de Warande zijn in de huidige situatie gesloten bastions. Deze herfst opent mboRijnland hier echter een IDplaza en een horeca-paviljoen, als ook een commerciële ruimte in de plint van de Warande. Door deze nieuwe activiteiten wordt dit deel van het 'Stadstuin' geactiveerd, wat hoogstwaarschijnlijk een positieve dynamiek richting het park zal genereren.

resultaten samenspraak #1 en #2

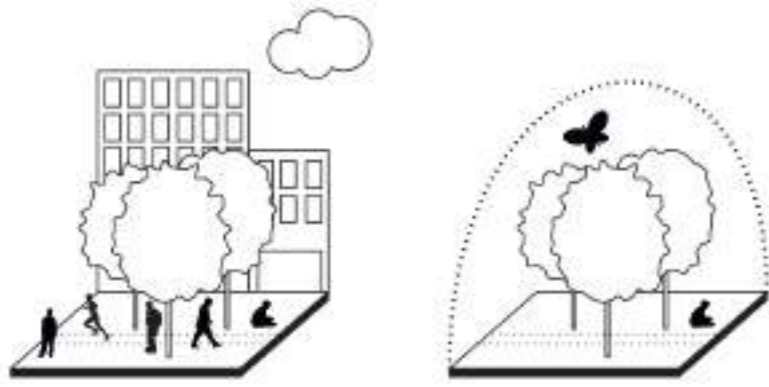
deelnemers participatie




participatie - resultaten ronde 1



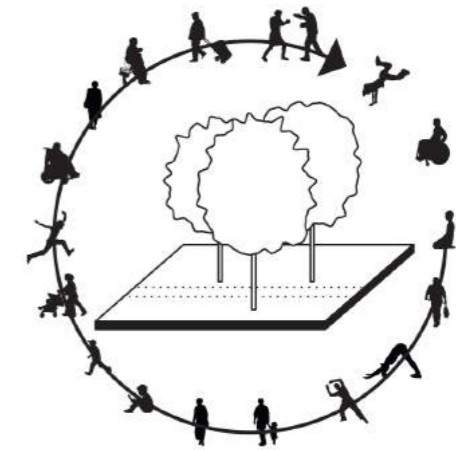
participatie - inhoud visie document



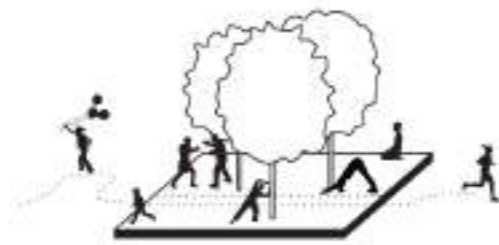
thema 1: 'Stadstuin' en Stiltepark



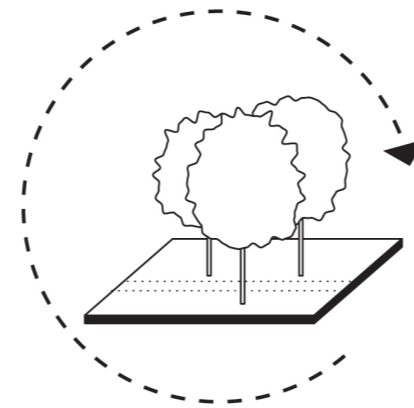
thema 2: een kwalitatief hoogwaardig park



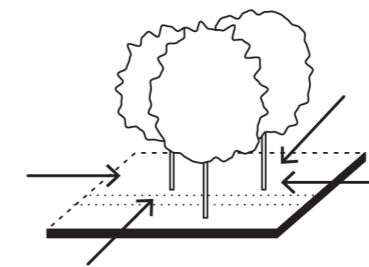
thema 3: een park voor iedereen



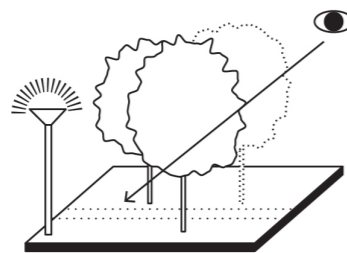
thema 4: een park voor activiteit



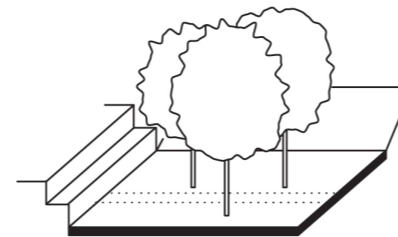
thema 5: een stil park




thema 6: een toegankelijk park



thema 7: een open en veilig park



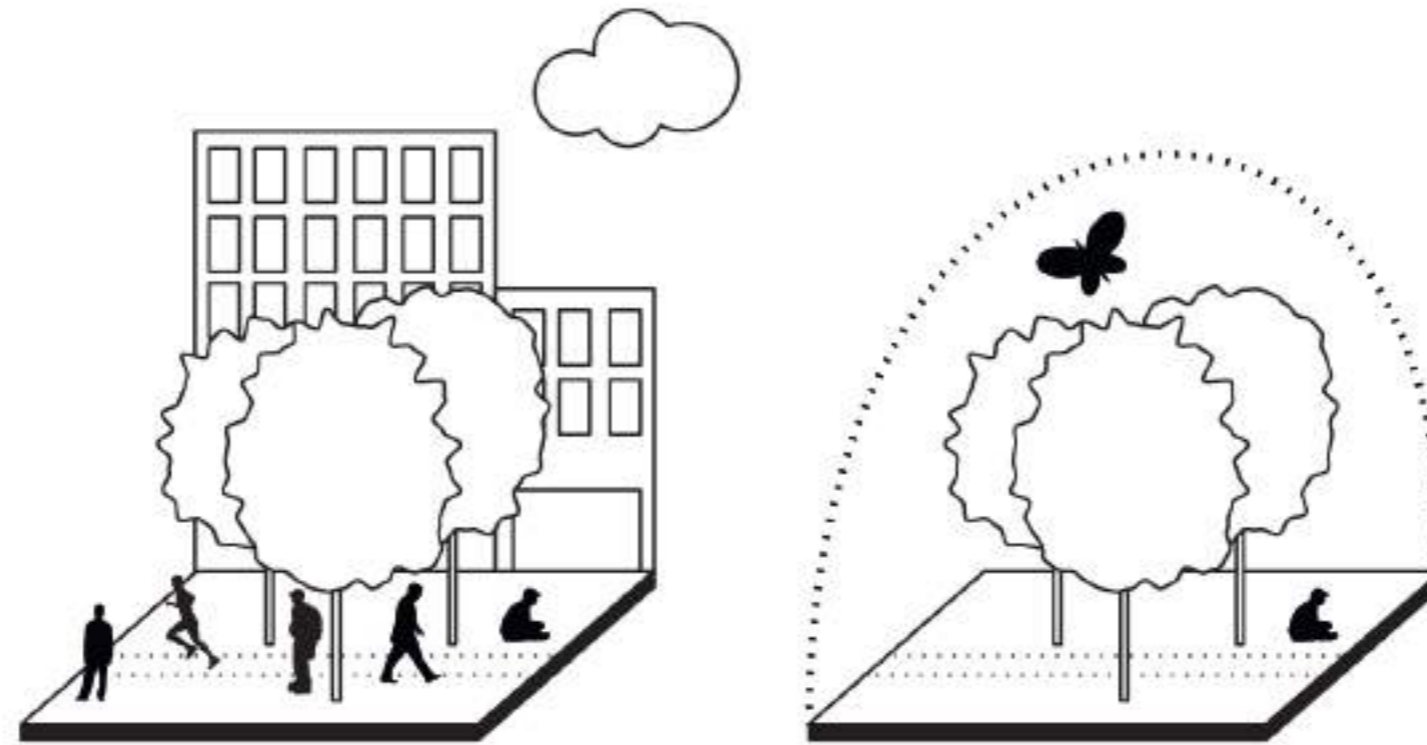
thema 8: een park met interessante hoogteverschillen



thema 9: een park dat meer is 'dan som der delen'

1


'Stadstuin' en Stiltepark



- levendigheid versus rust: een Stiltepark EN een 'Stadstuin'
- levendigheid, gezelligheid
- rustplek, bijkomen
- verblijfsduur van stadshartbezoekers verlengen

2


een kwalitatief hoogwaardig park



- kwaliteit in materiaal en plekken
- uniek, aantrekkelijk en onderscheidend
- ‘complementair aan Stadshart’: stadspark als bestemming

3

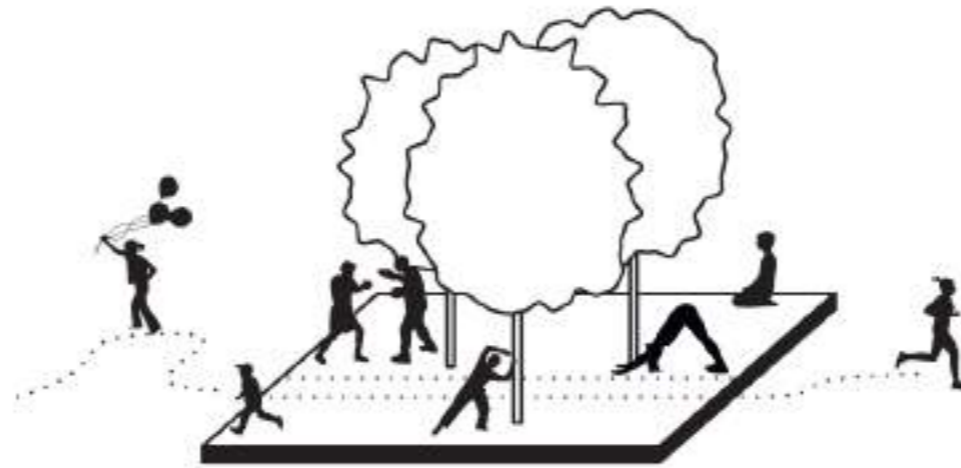
een park voor iedereen



- een ‘plek van ons allemaal’
- families
- ouderen
- sporters
- beleving seizoenen: diverse bloeiende lage beplanting (kleur)
- betere en meer diverse zitplekken op de zon
- waterpartij beter benutten
- verschil in functies overdag en avond

4

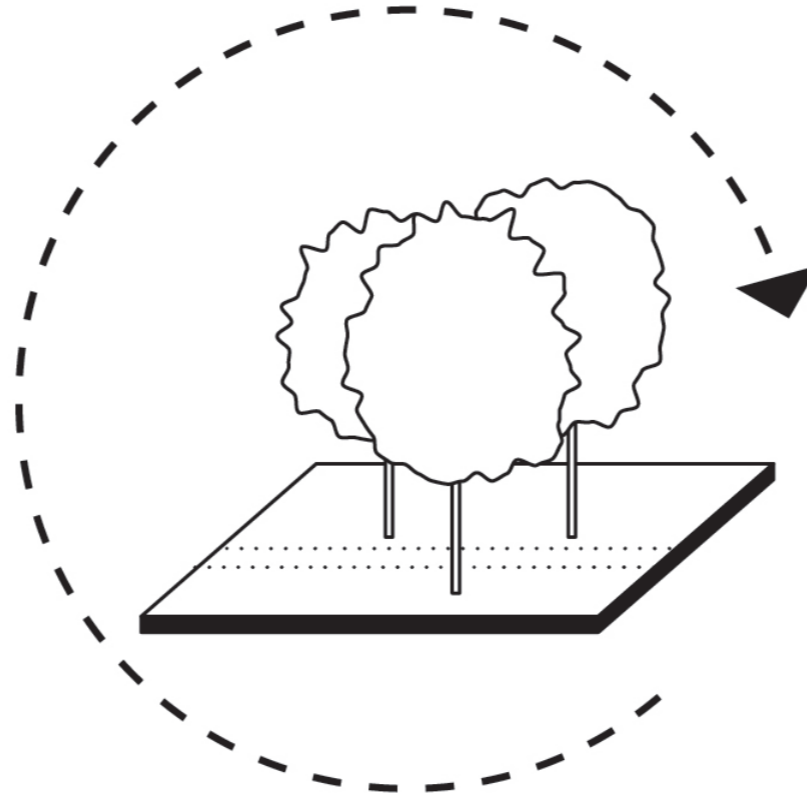
een park voor activiteit



- nadruk op sport (freerun)
- nieuwe rustige sport activiteiten (tai chi, yoga)
- cultureel programma: mogelijkheid voor boekenmarkt, sfeervolle markt, Cultuur (CKC)
- pop up horeca
- picknick, plek voor kinderen

5

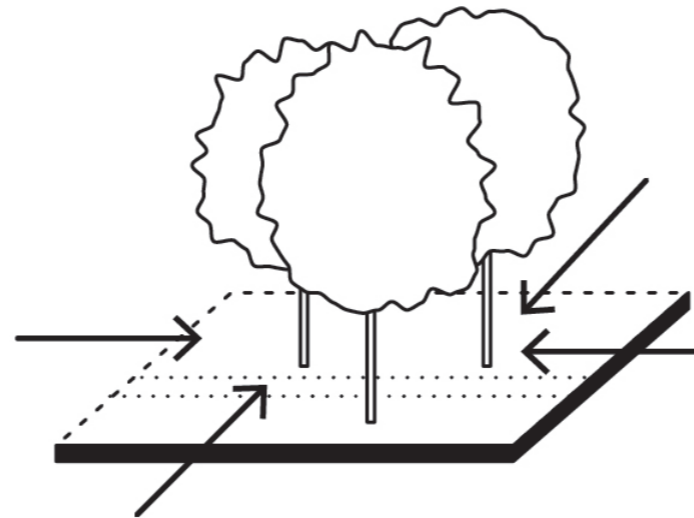
een stil park



- rekening houden met 'klankkast Stadstuin'
- gezellig overdag, stil in de avond/stil

6

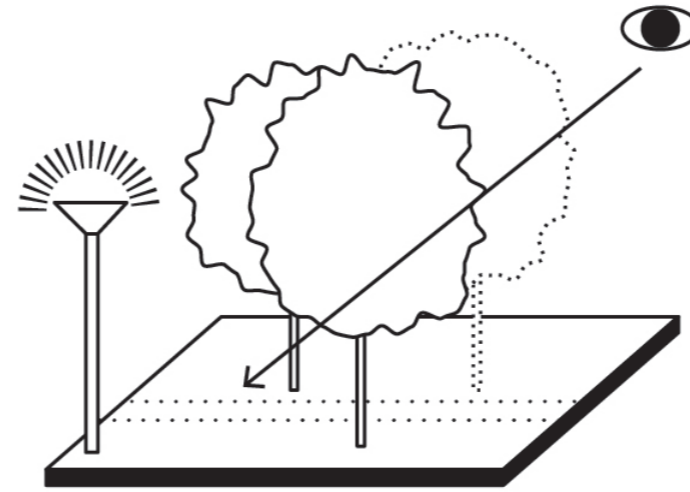
een toegankelijk park



- vanuit zuidoost kant (rotszijde) aantrekkelijker maken
- westkant toegang mooier, toegankelijker en minder grijs
- beter vindbaar
- goede ingangen voor minder validen
- noordwaarts (wijdse/ speelse/ ruime/ open) trappartijen richting park

7

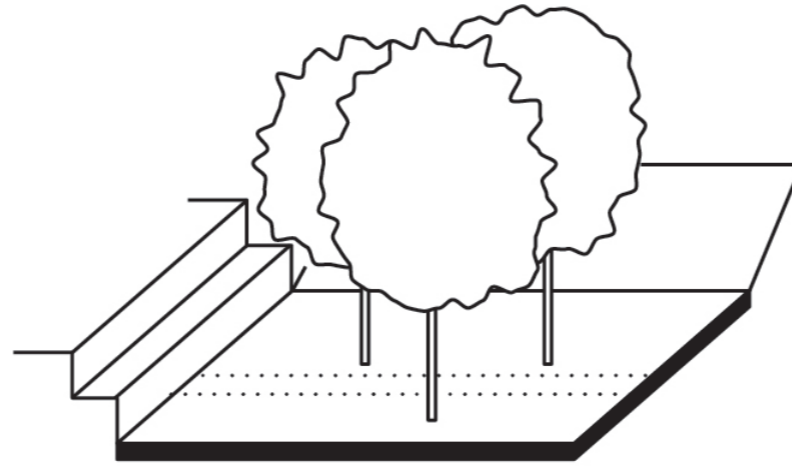
een open en veilig park



- bomen uitdunnen waar mogelijk/wenselijk
- geen donkere hoeken
- betere verlichting op donkere plekken

8


een park met bijzondere hoogteverschillen



- bijzondere trappartijen die zitgelegenheden bieden
- freerunning mogelijkheden behouden en versterken

9

een park dat meer is dan de som der delen



(toevoeging vanuit ontwerpers)

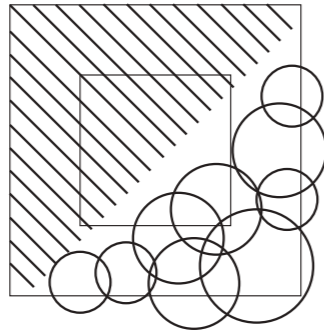
- eenheid en rust, nu is het park een samenvoegsel van diverse losse onderdelen
- oorspronkelijke gedachtegoed meenemen
- gebruikswaarde vergroten (in m²)
- een bijzondere plek, een pareltje dat ontdekt moet worden

schetsontwerp

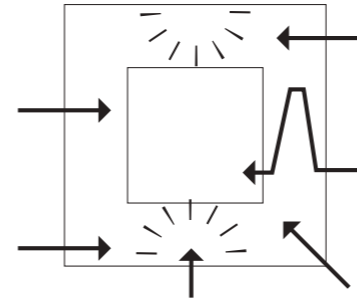
sfeerbeelden



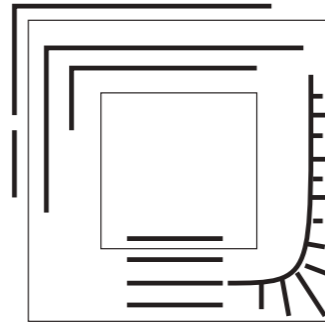
schetsontwerp - concept



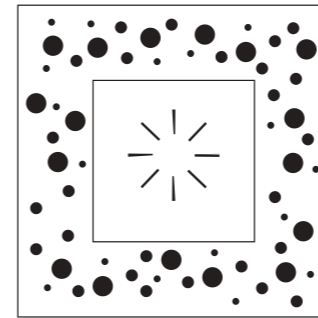
1 karakter van de twee zijden
vesterken: groen vs. stenig / hard



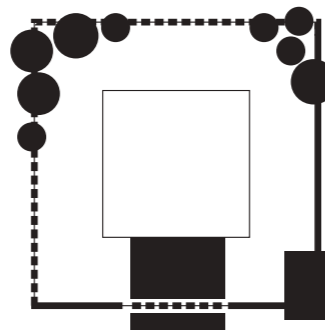
openheid naar centrum vergroten
en logische entrees maken



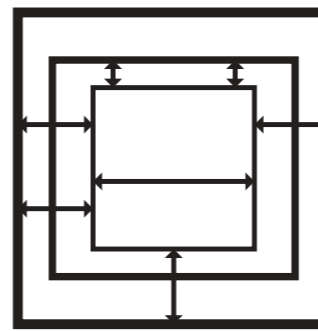
gebruik maken van bijzonder
hoogteverschil in deze stedelijke
ruimte



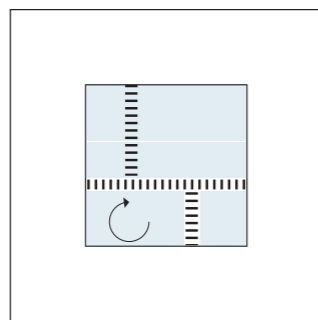
de activiteiten bevinden zich
rondom, rust in hart



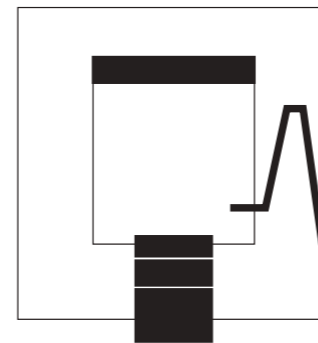
randen definiëren: aanzetten,
verzachten, 'weglopende ruimte'
door bomen dichtzetten



een park met drie 'schillen': door
nieuwe verbindingen te leggen
tussen elke laag ontstaan nieuwe
routes en een betere circulatie



de waterpartij wordt bruikbare
'eyecatcher' en hart van het park



extra laag van activiteiten
overheen leggen door middel van
herkenbare elementen

schetsontwerp

tribune op de zon met diverse zitplekken

hellingbaan

looppad over water

waterbasins met diverse waterplanten

bloemenrijke border

waterspeel 'balkon'

nieuw balkon vanaf warande met toegang tot park en freerunning parcours

bloemenrijke border met meerstammige bomen

geïntegreerde hellingbaan

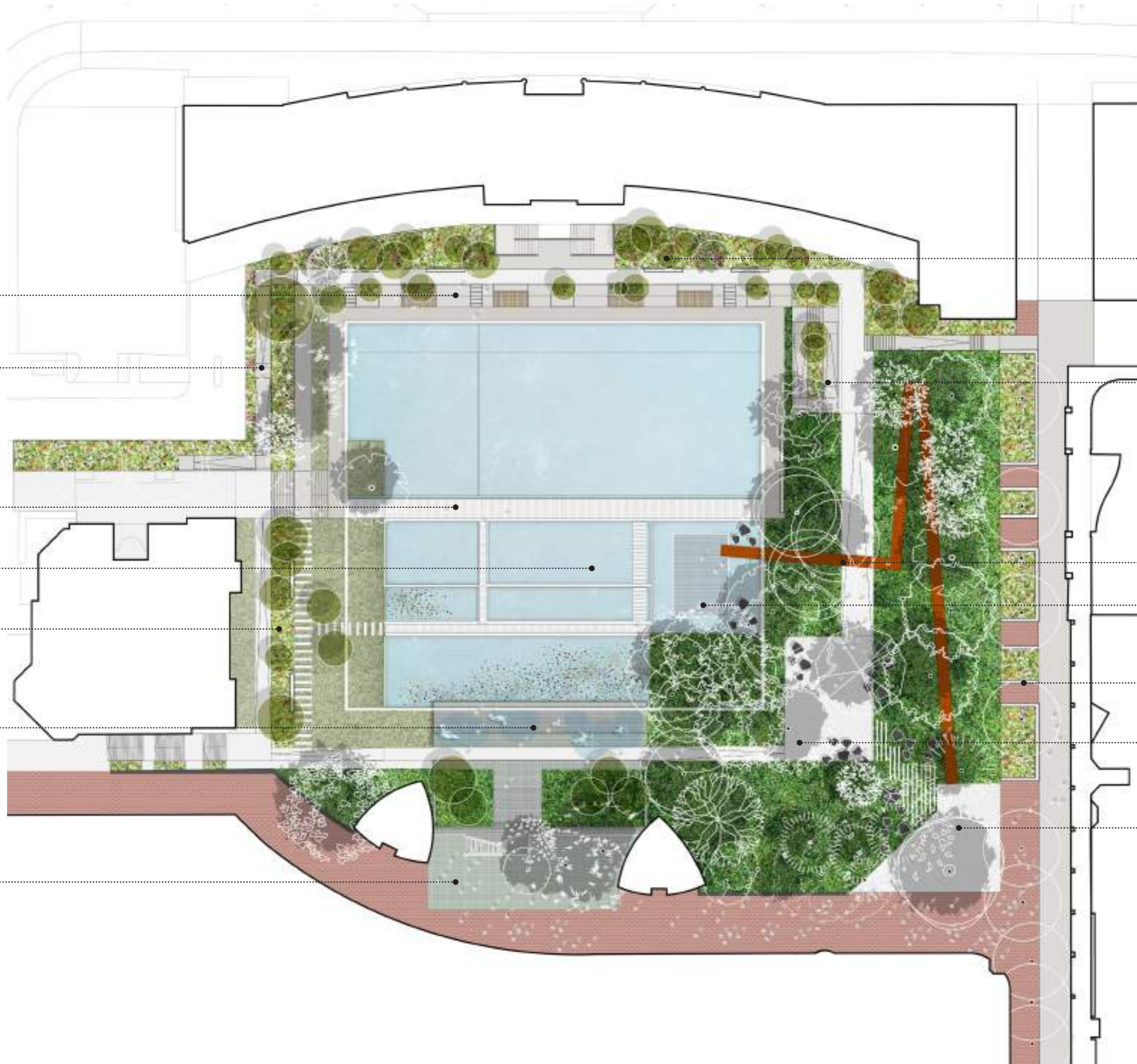
hellingbaan over bos-helling

waterplein (plug-in)

zitranden

bosplein

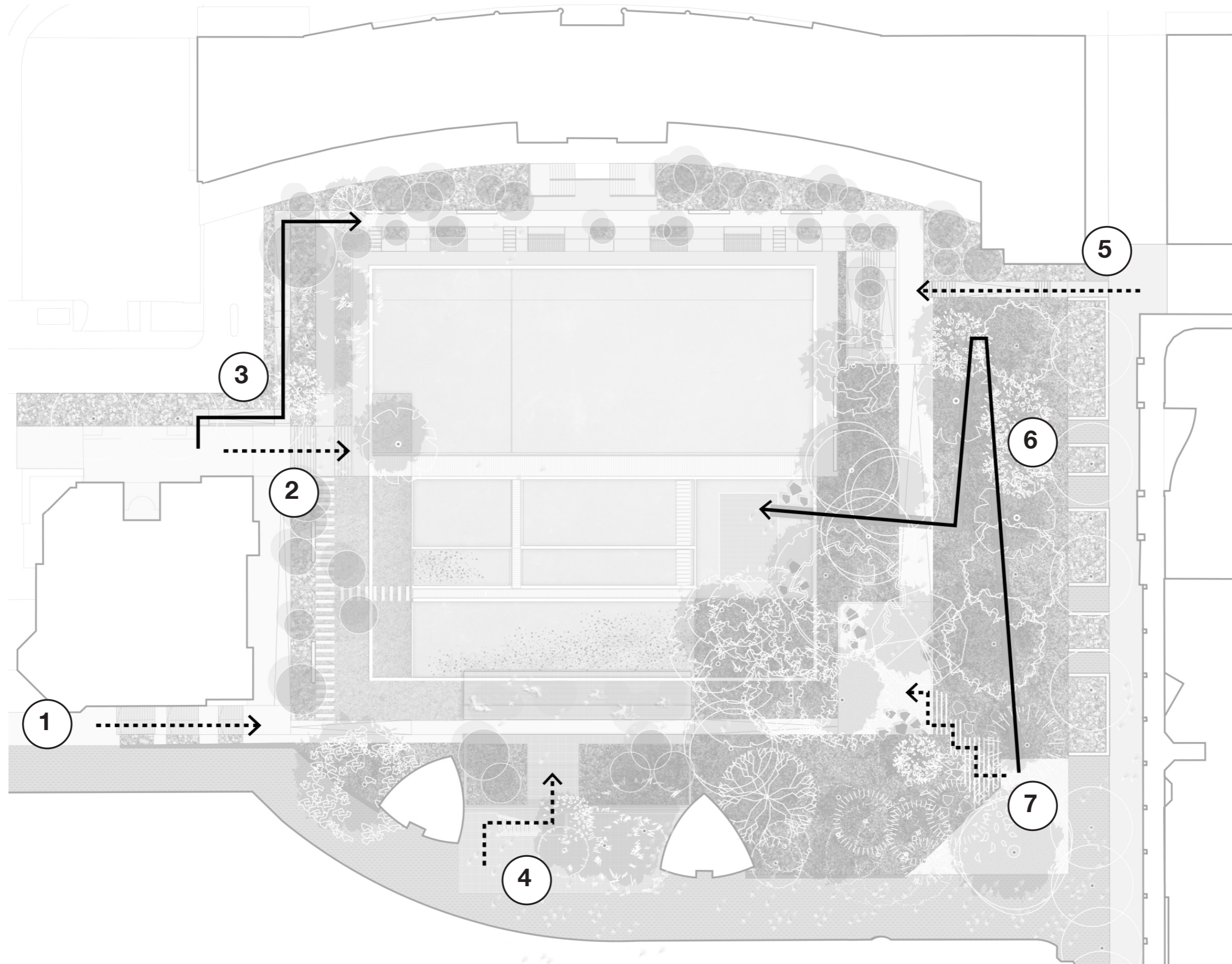
welkomstplein

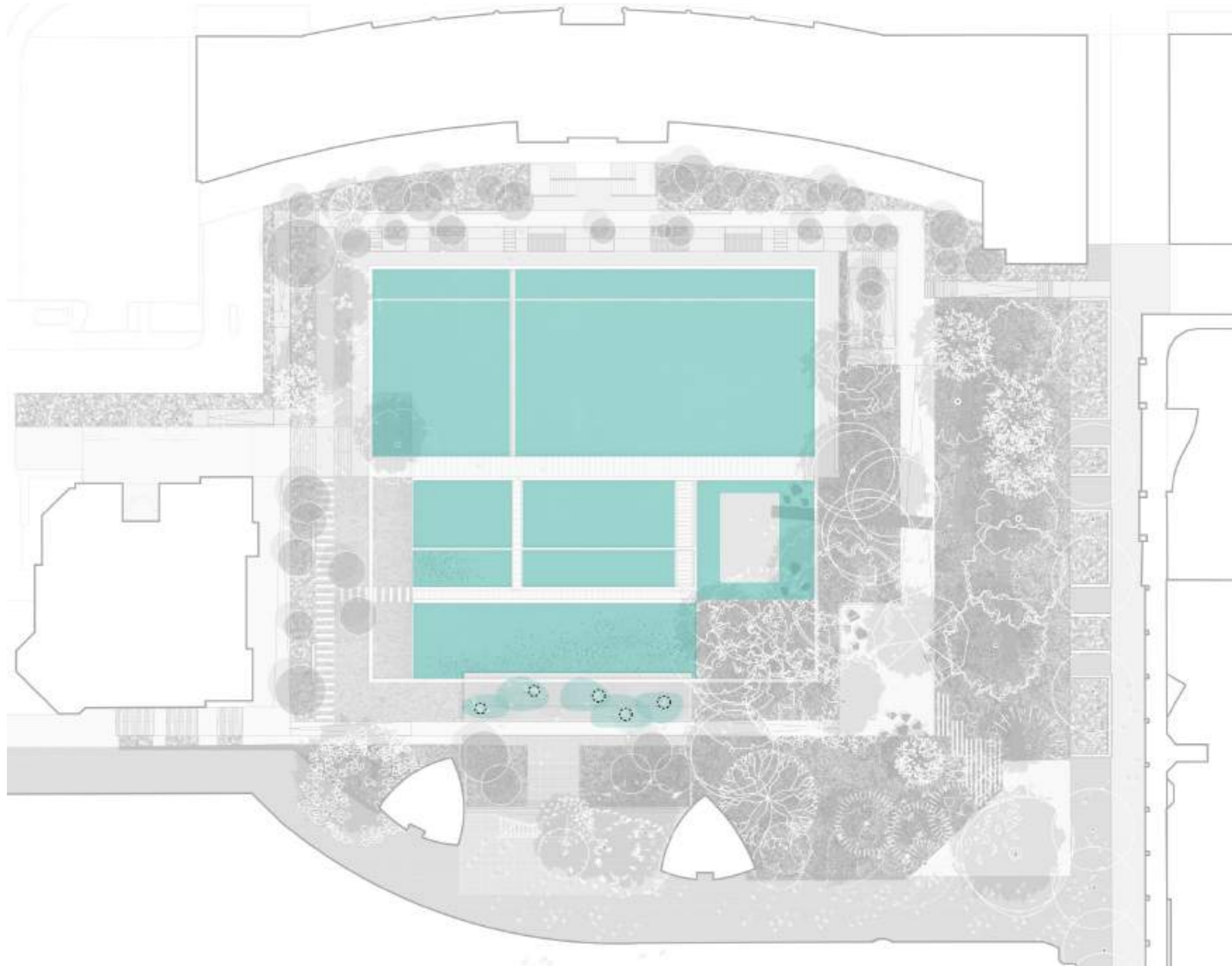


impressie waterpartij en balkon vanaf warande



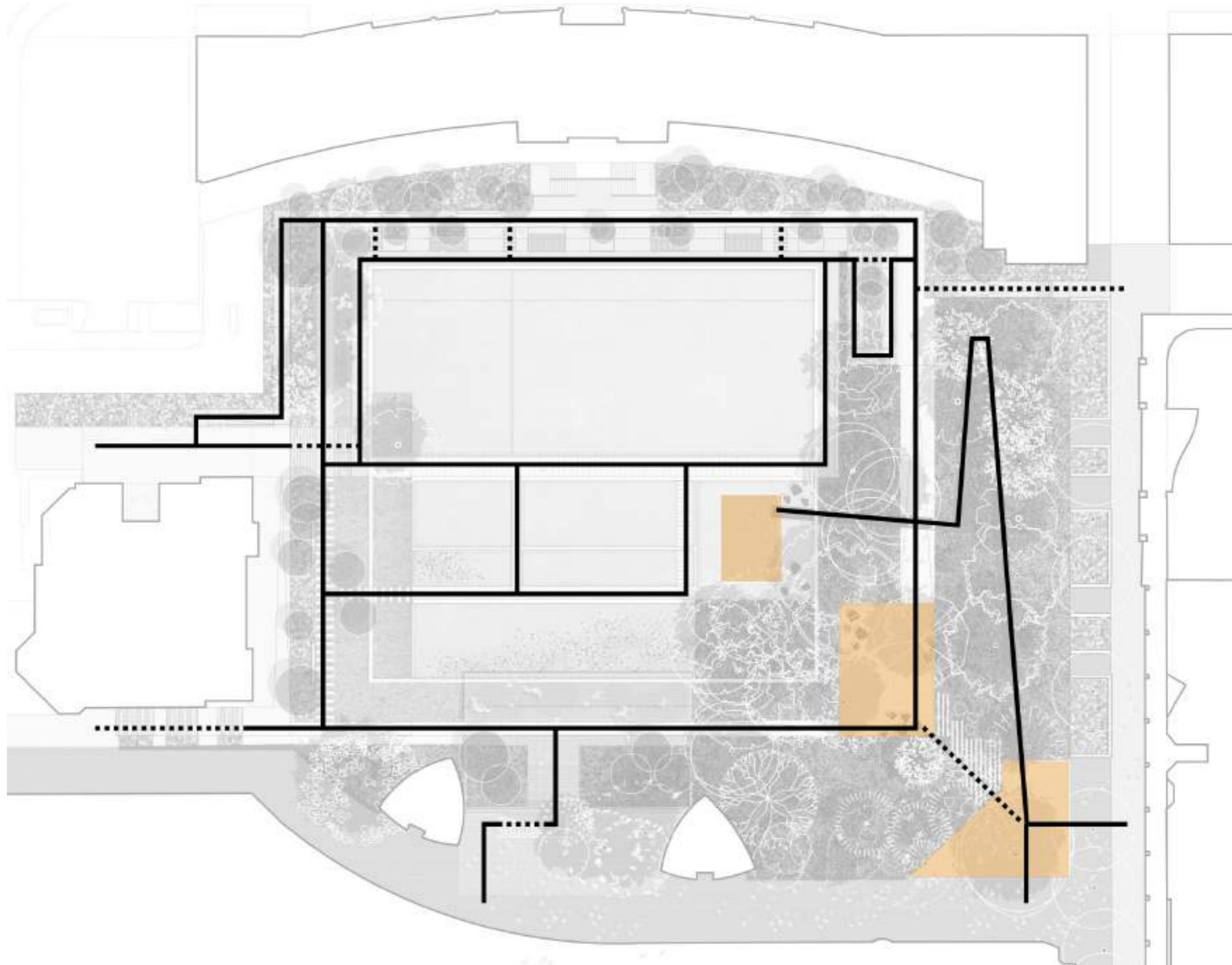
entrees





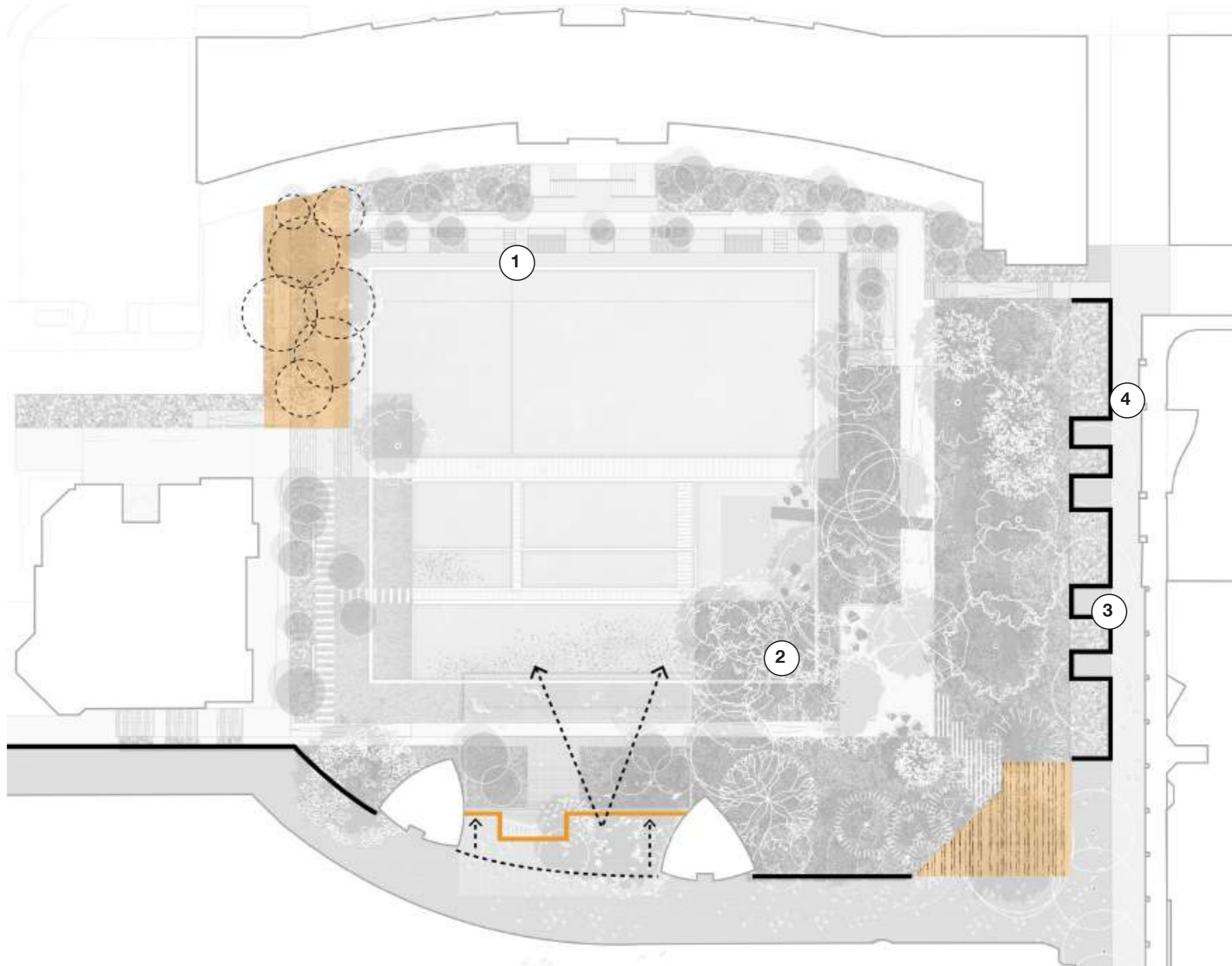
waterpartij - sfeerbeelden



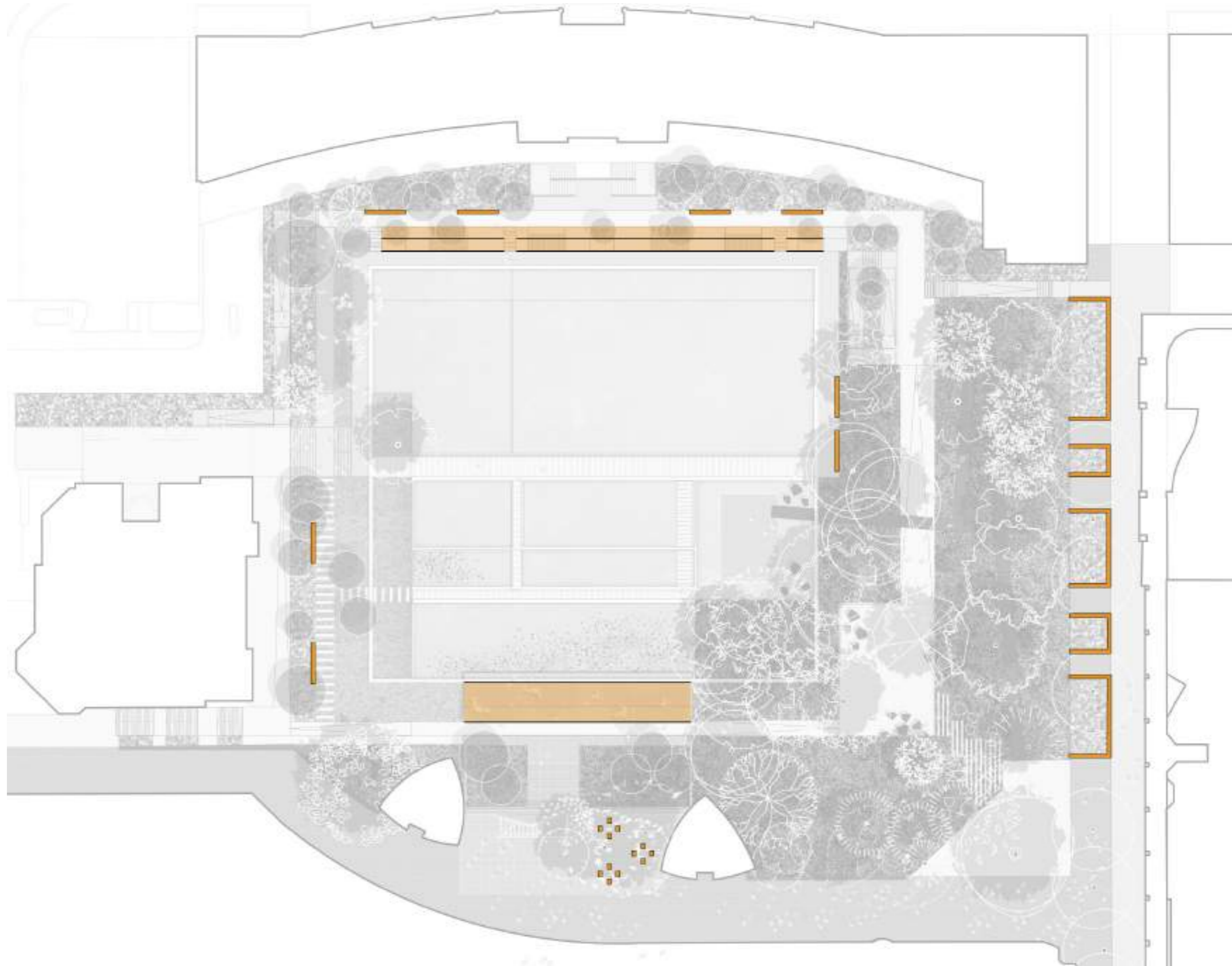


padensysteem - sfeerbeelden





zitgelegenheden



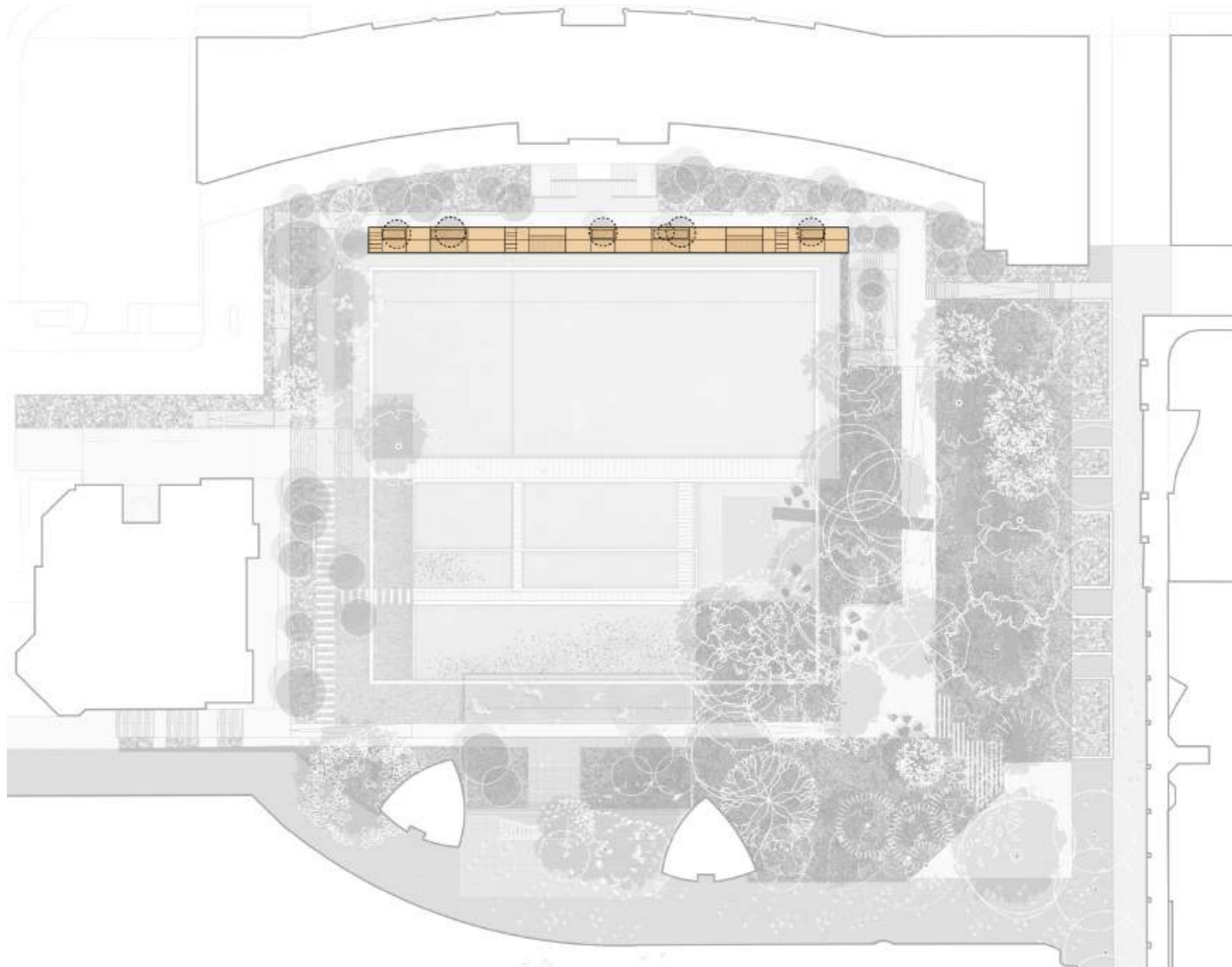
beplanting



beplanting - sfeerbeelden



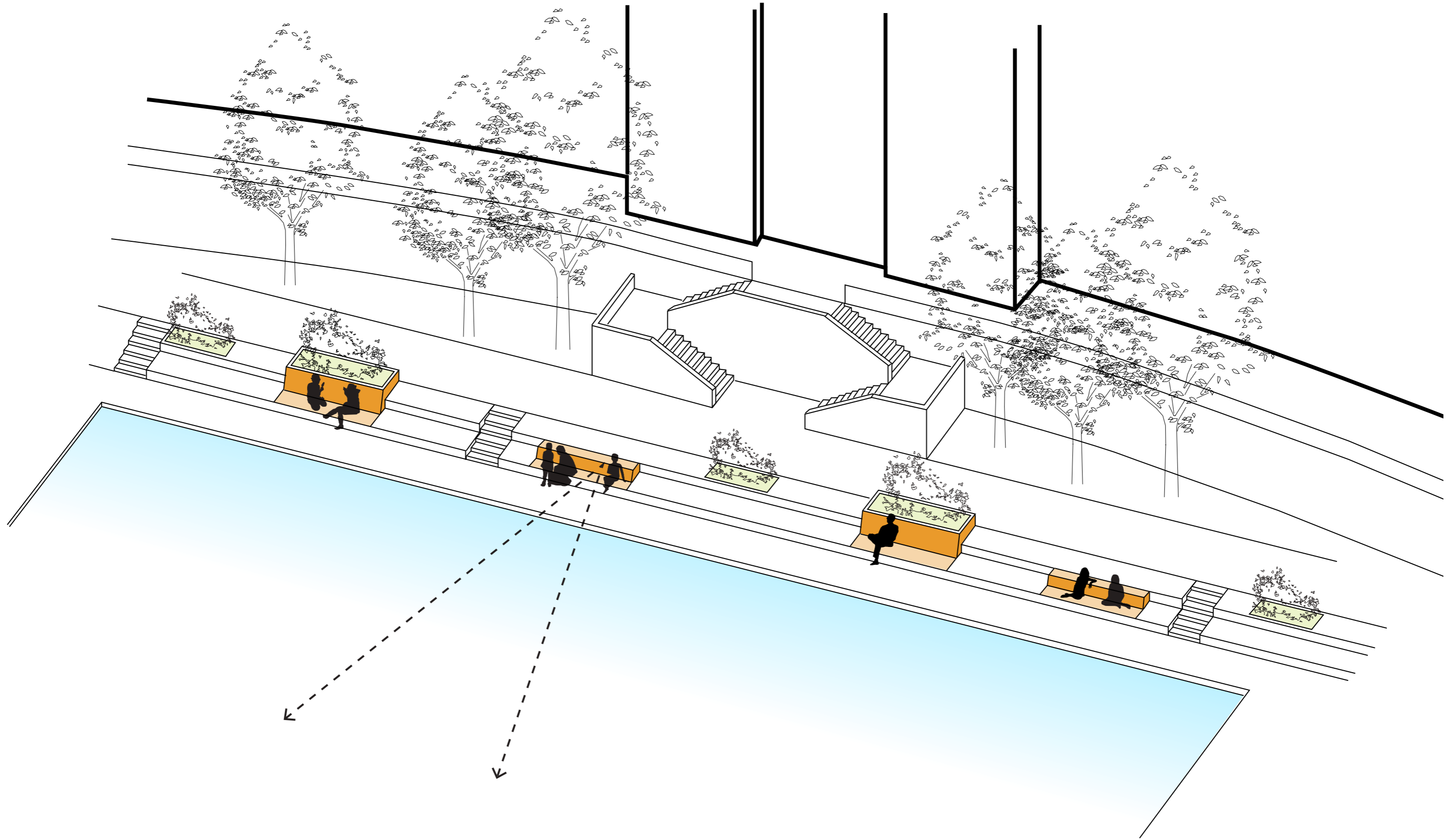
tribune en zitplekken aan noord-zijde



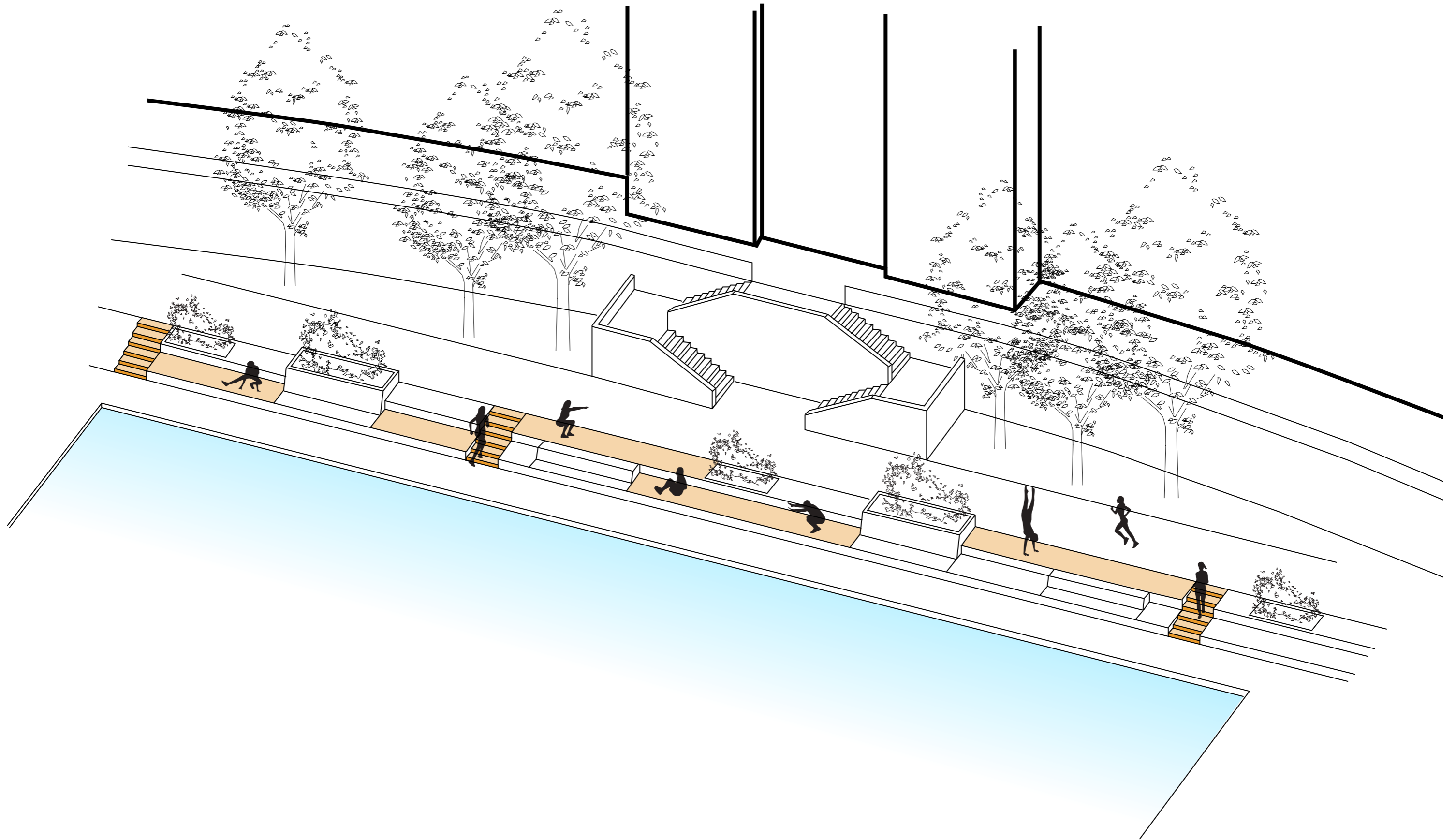
tribune en zitplekken aan noord-zijde - sfeerbeelden



tribune en zitplekken aan noord-zijde - zitten en loungen

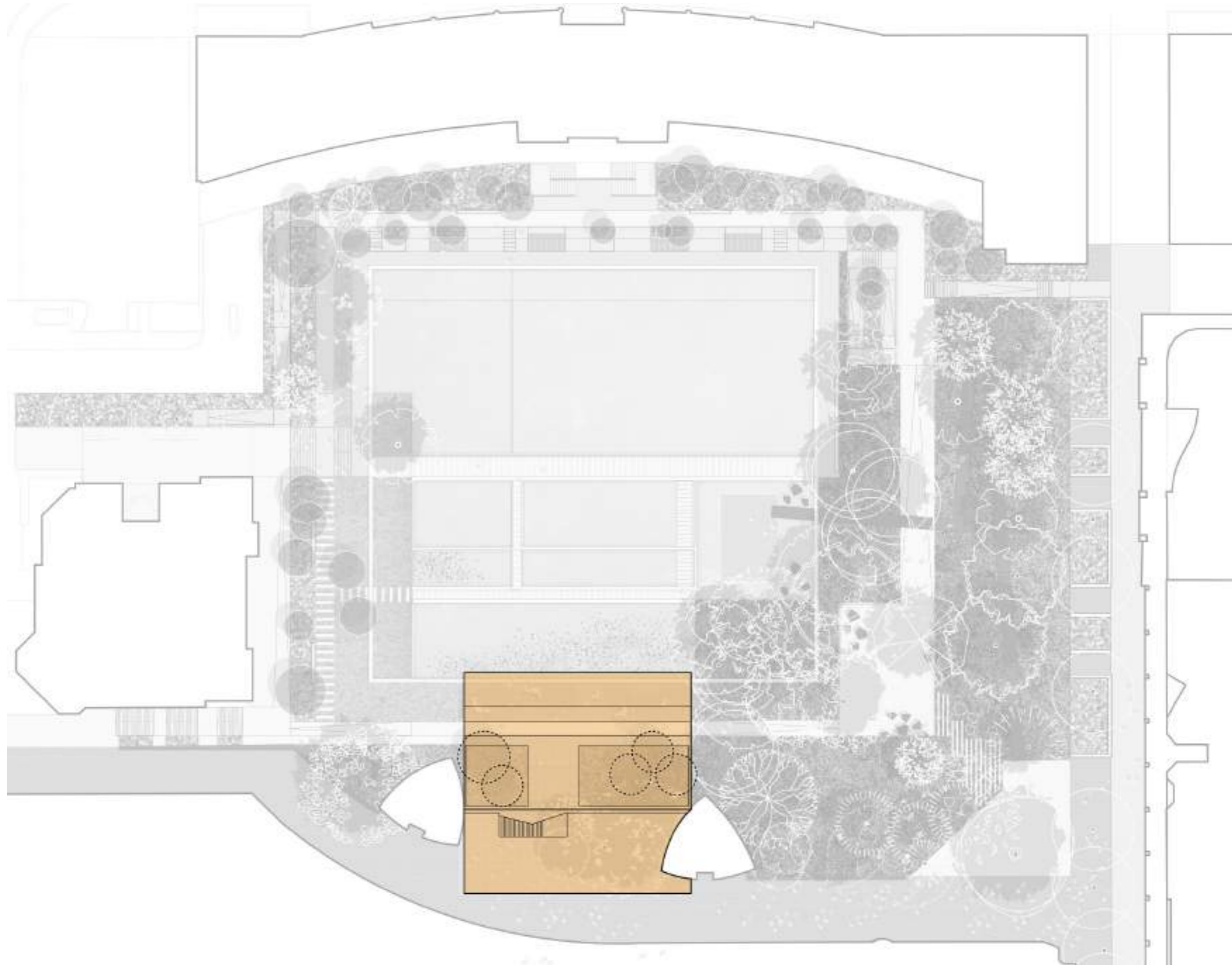


tribune en zitplekken aan noord-zijde - sportief gebruik van de tribune

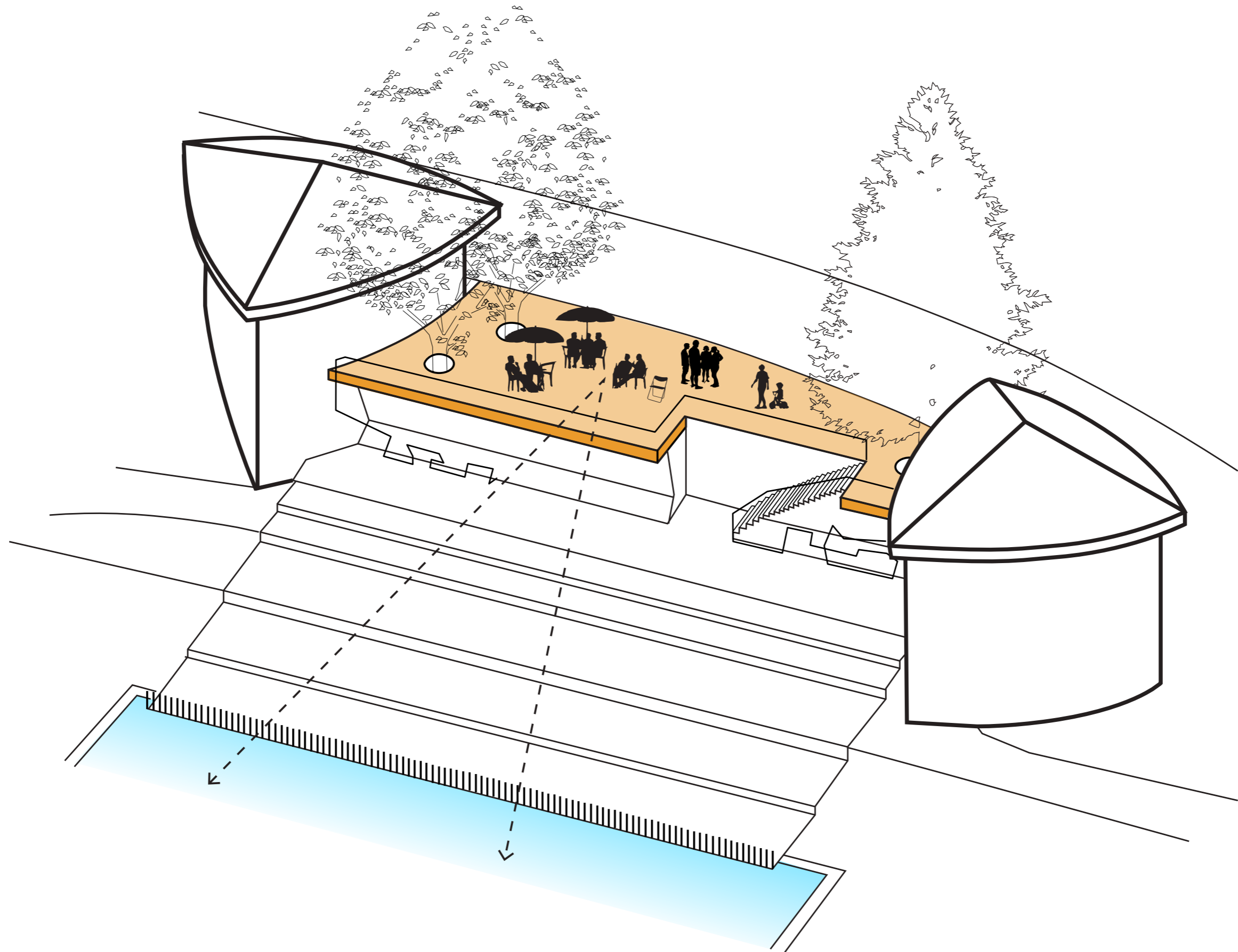


sportief gebruik van de tribune

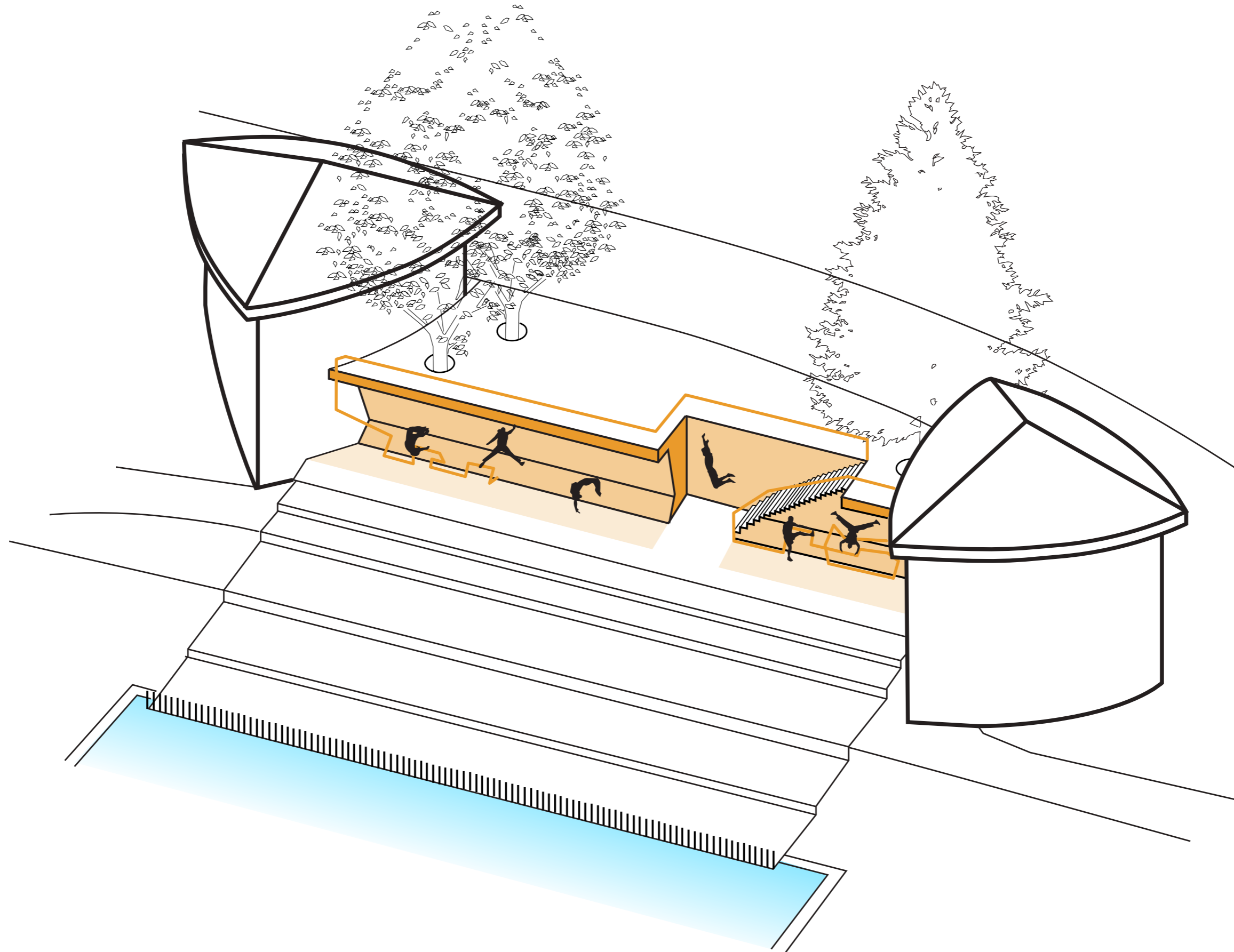
balkon, freerunning en waterspeelplek aan zuid-zijde



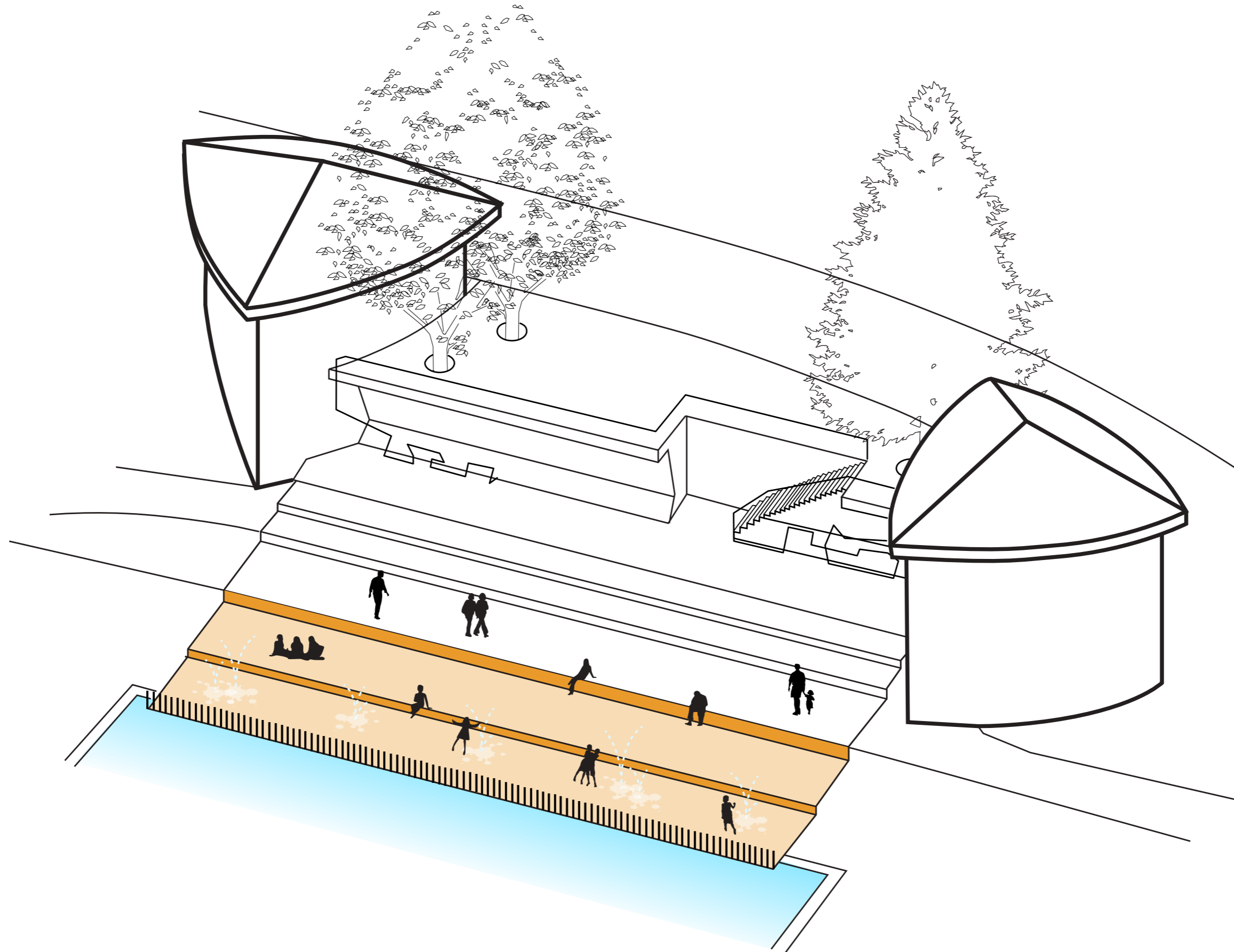
1: het balkon



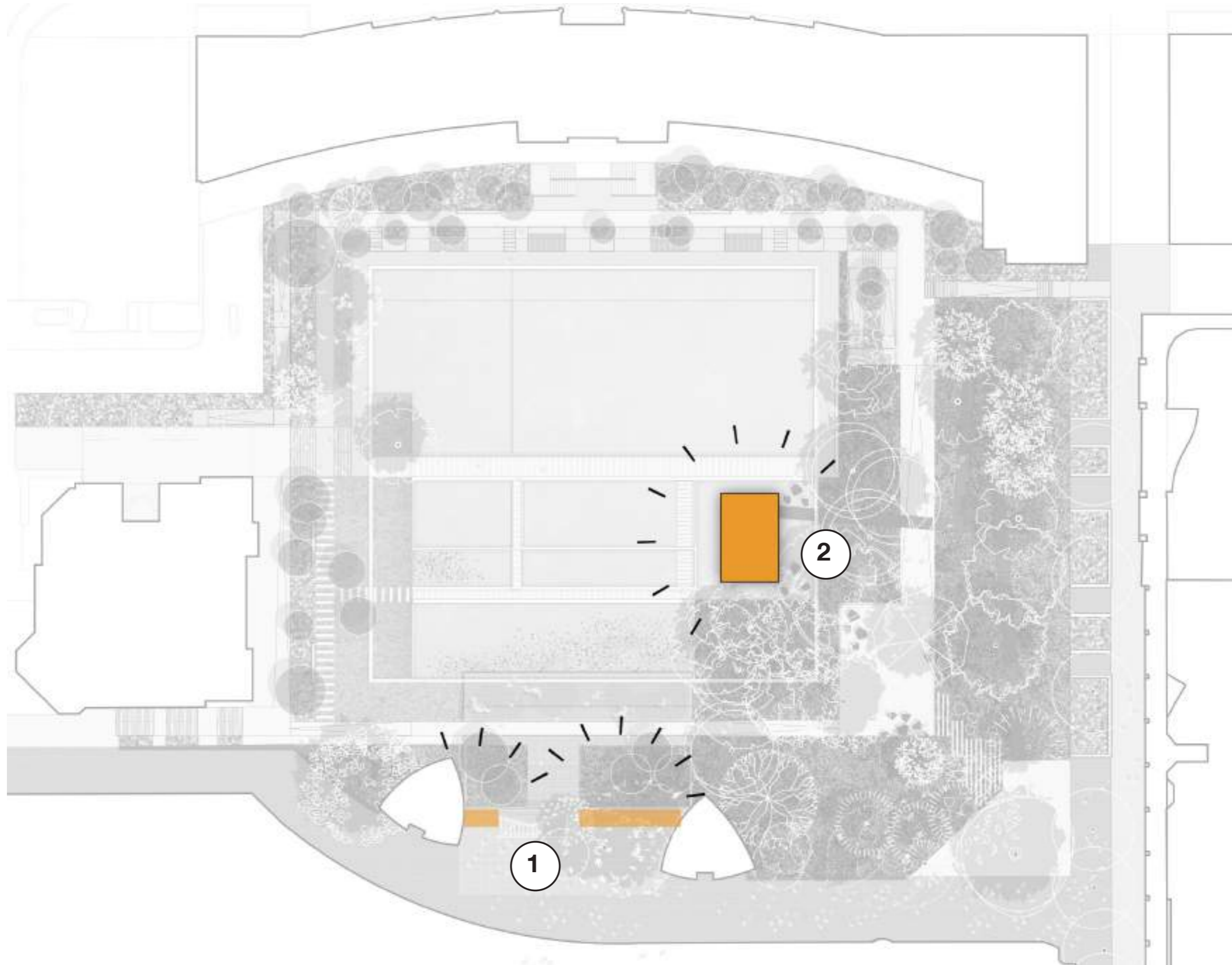
2: freerunning- en sportzone



3: waterspeelplek



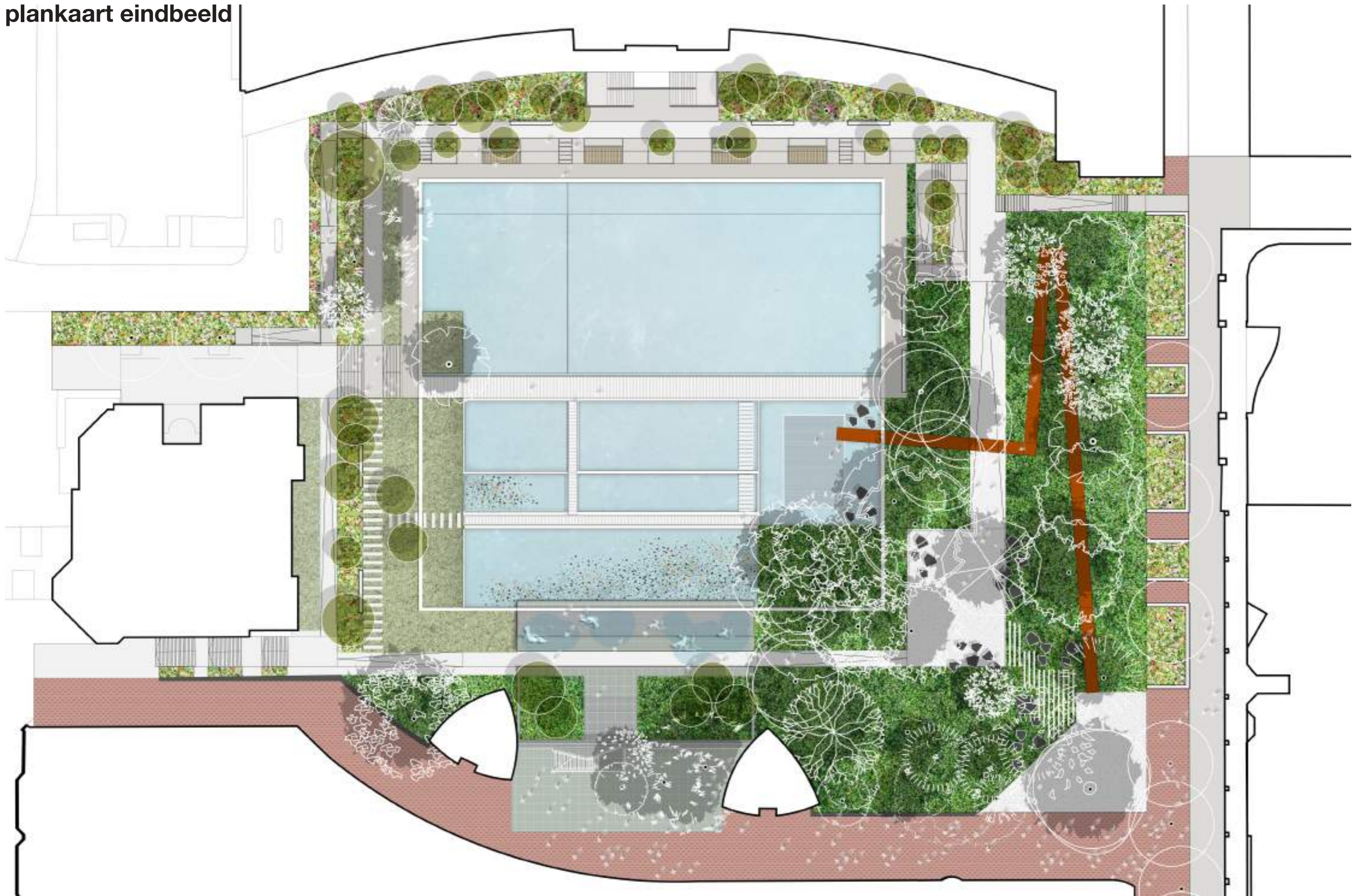
plug-ins



plug-ins



plankaart eindbeeld



colofon

Amsterdam / Leerdam

27 Augustus 2018

Schetsontwerp opgesteld in opdracht van Gemeente Zoetermeer door:

Carve B.V.

Kortenaerplein 34
1057 NE Amsterdam
tel: 020 4275711
email: info@carve.nl
www.carve.nl

Studio BLAD

Vlietskant 35
4141 CK Leerdam
tel 0345 50 81 24
email: hello@studio-blad.com
www.studio-blad.com