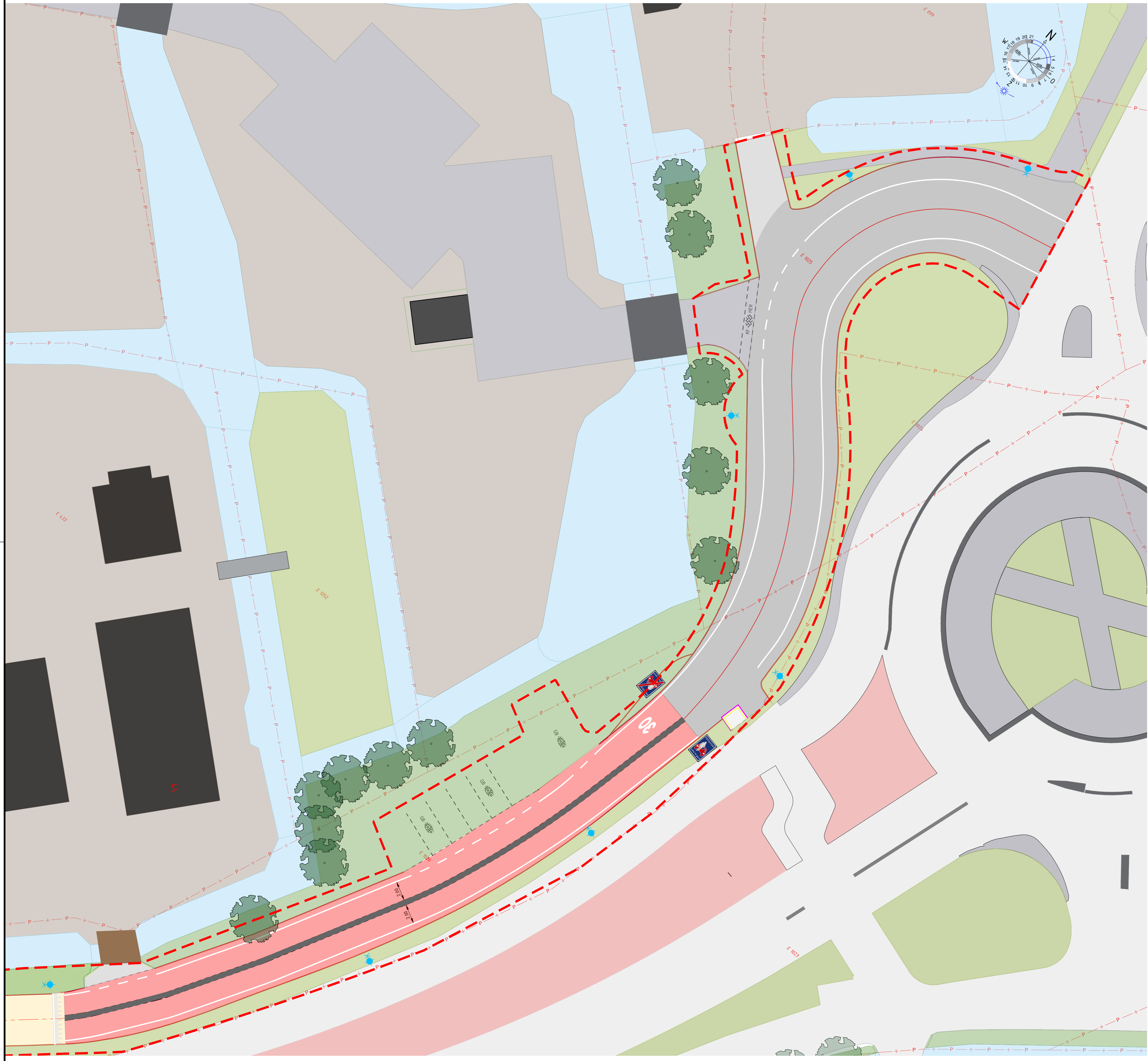


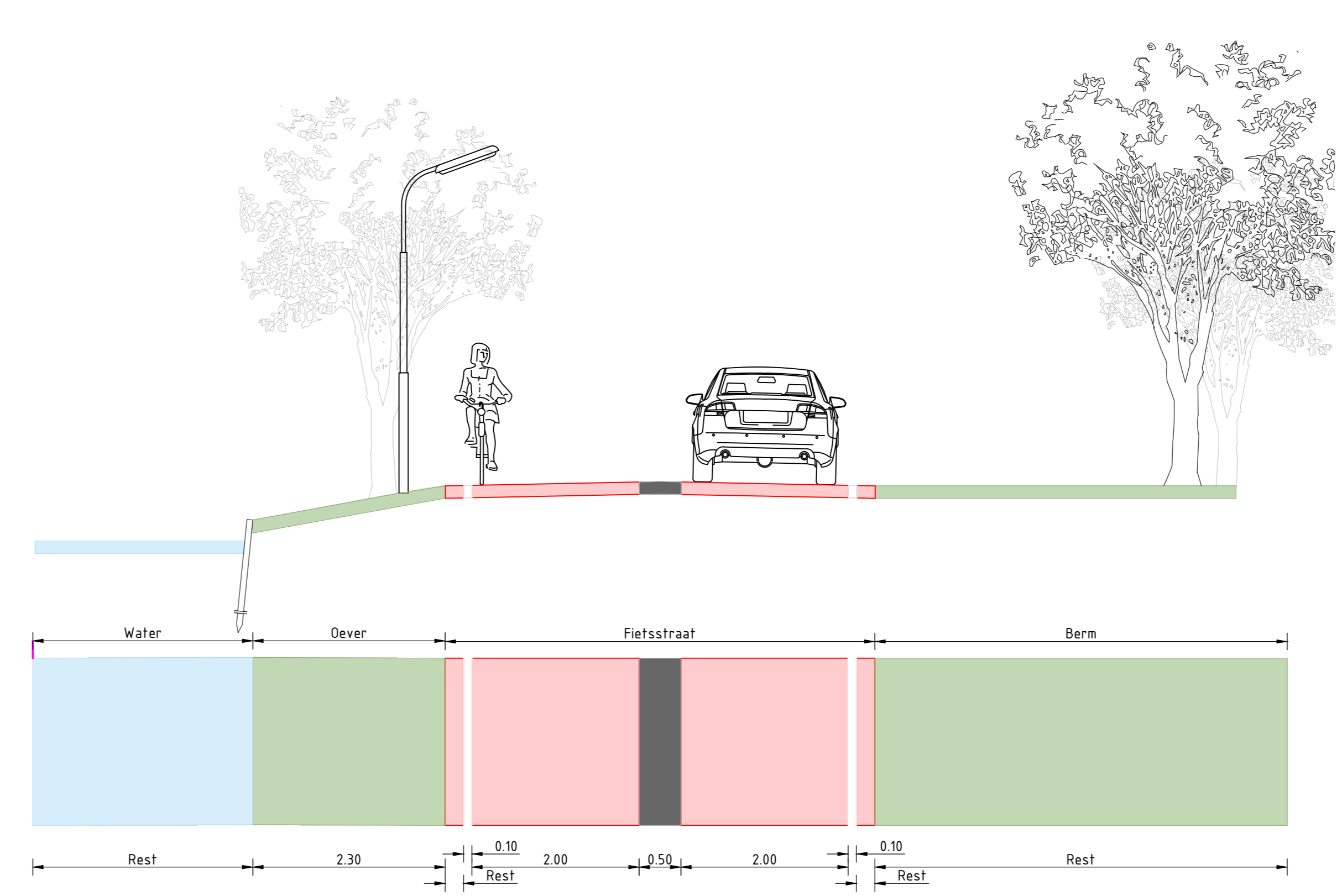
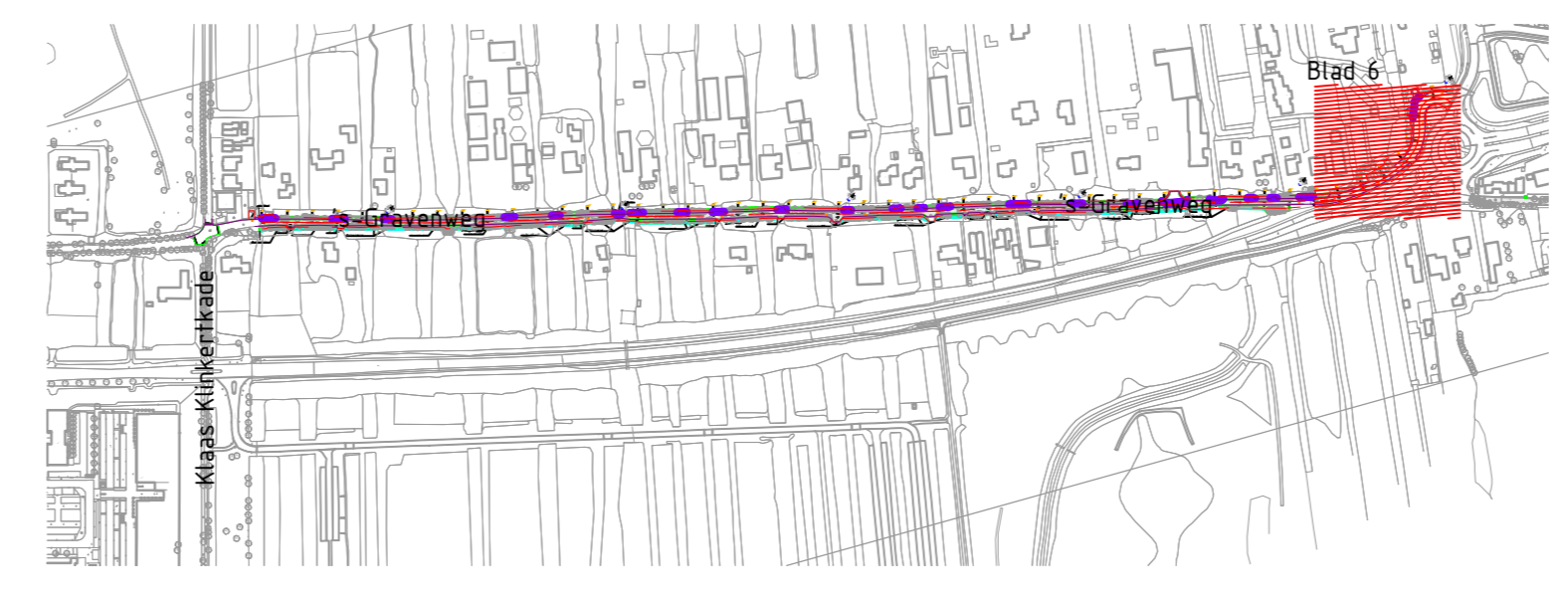
Nieuwe situatie

**Verklaring:**

- Werkgrens
- Bestaande situatie
- Bestaande kadastrale grens
- Nieuwe perceelsgrens
- ↑ Dwarsprofiel met nummer
- Bestaande boom
- Nieuwe boom
- Nieuwe lichtmast
- Erf
- Welland/gras
- Oever
- Loofbos
- Rood asfalt
- Geel asfalt
- Zwart asfalt (middengeleider)
- Verhard oppervlak/betonnen constructie
- Houten constructie
- Bebouwing



Nieuwe situatie



Principe profiel 5-5 1:50

- Het bomenplan is ontworpen aan de hand van de volgende criteria:
- Kabels en leidingen dienen zo veel mogelijk vermeden te worden
  - Elke bestaande boom is individueel beoordeeld op leeftijd en grootte, zo veel mogelijk jonge bomen zijn bewaard gebleven. Hierdoor ontstaat er een uniform beeld tussen bestaande en nieuwe bomen.
  - De afstand van boom tot boom dient minimaal 6 meter te zijn.
  - De afstand van boom tot lichtmast dient minimaal 6 meter te zijn.

Z0	06-10-2025	E. Kinc	Definitief		
1.0	02-12-2024	N. van Putten	Opmerkingen verwerkt		
0.0	18-11-2024	N. van Putten	Opzet PT tekening		
<b>Versie</b>	<b>Datum</b>	<b>Geleend</b>	<b>Omschrijving</b>	<b>Gecontroleerd</b>	<b>Goedgekeurd</b>
				Raadsuipelen 1 2024-04 Besluit van de Raad van Bestuur d.d. 11-05-2024 2024-04-04 2024-05-06	
<b>Opdrachtgever:</b> <b>Gemeente Zuidplas</b> <b>Engineering 's Gravenweg</b>					
<b>Onderwerp:</b> Herinrichting 's Gravenweg <b>BS en presentatietekening NS</b>			<b>Projectleider:</b> R. Hart <b>Status:</b> CONCEPT <b>Formaat:</b> A0 <b>Schaal:</b> 1:200 <b>Tekeningnummer:</b> 2023-023-DO-PT-05-06 2.0		